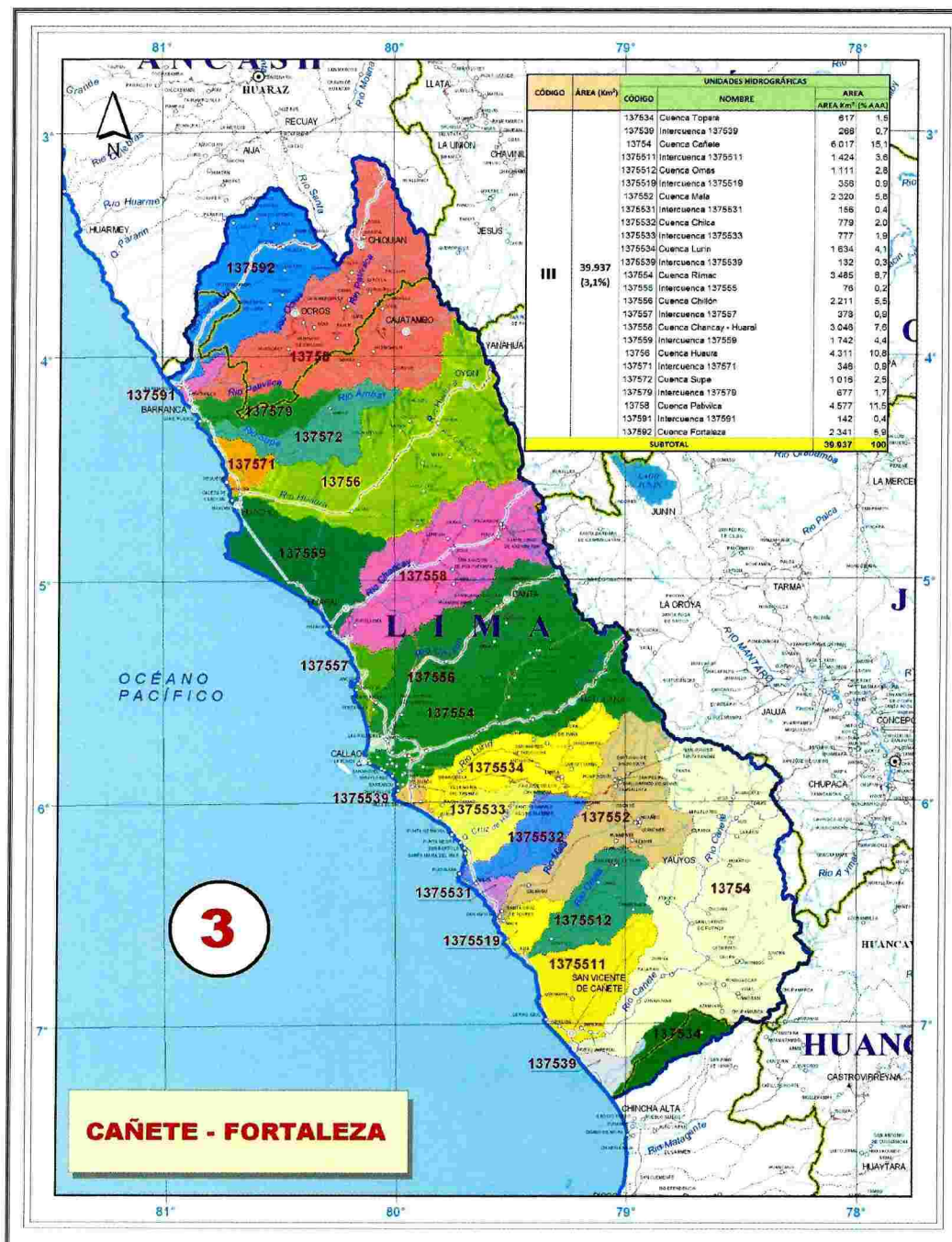


AUTORIDAD ADMINISTRATIVA DEL AGUA CAÑETE FORTALEZA



Ing. HELEN
LEVANO ROJAS
Subdirectora
Unidad de Planeamiento

AUTORIDAD ADMINISTRATIVA DEL AGUA CAÑETE – FORTALEZA

Mediante Resolución Jefatural N° 546-2009-ANA, se aprobó la delimitación de los ámbitos territoriales de catorce (14) Órganos Desconcentrados denominados Autoridades Administrativas del Agua (AAA) siendo una de ellas la Autoridad Administrativa del Agua Cañete – Fortaleza, con una extensión de 39,936.9 km², conformada y delimitada en cinco (05) ámbitos territoriales de Administraciones Locales de Agua (ALA) Barranca, Huaura, Chancay-Huaral, Chillón-Rímac-Lurín y Mala-Omas-Cañete.

META PRESUPUESTARIA	PIM 2017		
	R.O	RDR	TOTAL
Meta: Gestión Operativa de la Autoridad Administrativa del Agua III Cañete Fortaleza	2,939,477		2,939,477
Meta: Sensibilización en la Cultura del Agua – Cañete Fortaleza	--	70,000	70,000
Meta: Gestión de la Calidad de los Recursos Hídricos – Cañete Fortaleza	--	200,000	200,000
Meta: Monitoreo de Acuíferos – Cañete Fortaleza	--	300,000	300,000
Meta: Secretaria Técnica del Consejos de Recursos Hídricos de Cuenca Chancay – Huaral	--	936,445	936,445
TOTAL	2,939,477	1,506,445	4,445,922

PROGRAMACIÓN



FORMATO 3a: FICHA DEL INDICADOR DE DESEMPEÑO SEGÚN OBJETIVO

Meta Presupuestaria 044: Gestión Operativa de la Autoridad Administrativa del Agua – CAÑETE FORTALEZA

Nombre del Indicador de Producto: Número de Resoluciones emitidas relacionadas a los recursos hídricos en atención al Usuario.

Unidad de Medida: Resolución.

Fundamento: El adecuado funcionamiento de la AAA, se evidencia mediante la realización de actos administrativos resueltos con la emisión de las respectivas Resoluciones Directorales relacionadas con los recursos hídricos y sus bienes asociados, en atención a los usuarios multisectoriales del agua.

Forma de Cálculo: Sumatoria de las resoluciones emitidas.

Fuente de Información, medios de verificación: Resoluciones Directorales, Informes trimestrales.

Datos históricos y proyección de la meta física:

2015	2016	2017	2018	2019
615	600	581	650	680

Resultado para el año 2017 de la meta física:

1º TRIM.	AL 2º TRIM.	AL 3º TRIM.	AL 4º TRIM.
118	264	431	581

Tareas necesarias para alcanzar el indicador:

TAREA	U.M	CANTIDAD
Tarea 07: Resolver en primera instancia administrativa las cuestiones y reclamos por el uso del agua de su competencia.	RD	07
Tarea 08: Resolver los recursos administrativos que se interpongan contra las resoluciones que expida la Administración Local de Agua (apelaciones).	RD	05
Tarea 09: Aprobar la solución conciliada de las controversias por el uso del agua adoptadas por los administrados en los procedimientos administrativos.	RD	02
Tarea 13: Otorgar, modificar y extinguir licencias de uso de agua.	RD	30
Tarea 14: Otorgar, modificar y extinguir autorizaciones de uso de agua.	RD	08
Tarea 15: Aprobar la implantación, modificación y extinción de servidumbres forzosas de uso de agua.	RD	01
Tarea 16: Otorgar autorizaciones de reúso de aguas residuales tratadas.	RD	09
Tarea 17: Aprobar la delimitación de fajas marginales.	RD	05
Tarea 18: Autorizar la ejecución de obras en los bienes naturales asociados al agua y en la infraestructura hidráulica multisectorial.	RD	25
Tarea 19: Autorizar la elaboración de estudios de aprovechamiento hídrico en las fuentes naturales de agua y bienes asociados a esta / Autorizar la ejecución de estudios de disponibilidad hídrica.	RD	20
Tarea 20: Aprobar estudios de aprovechamiento hídrico en las fuentes naturales de agua y bienes asociados a esta / Acreditación de disponibilidad hídrica.	RD	--
Tarea 21: Autorizar la ejecución de obras en las fuentes naturales de agua y bienes asociados a esta, destinadas a la obtención de derechos de uso de agua.	RD	08
Tarea 23: Otorgamiento de Autorización para el uso temporal de la Faja Marginal y/o ribera del río para cultivos temporales.	RD	01
Tarea 33: Otorgar, modificar y extinguir licencias de uso de agua (excepto los siguientes casos: i) Extinción y otorgamiento de licencia de uso de agua por cambio de titular y ii) otorgamiento de licencias en el marco de DS 022-2016-MINAGRI)	RD	440
Tarea 34: Aprobar estudios de aprovechamiento hídrico en las fuentes naturales de agua y bienes asociados a ésta / Acreditación de disponibilidad hídrica (excepto lo contemplado en el DS 022-2016-MINAGRI)	RD	20

Beneficiarios:

Nº de Beneficiarios Directos: 1,200

Nº de Beneficiarios Indirectos: 5,100

Duración:

Enero – Diciembre 2017.

Presupuesto 2017 (PIM):

\$/ 2,939,477 (RO)

Responsable:

Dirección de la AAA Cañete – Fortaleza



FORMATO 4: FICHA DE TAREAS

Tarea 01: Acciones de Dirección, Supervisión y coordinación institucional.

Meta 2017: 04 Informes trimestrales.

Descripción de la Tarea: Consiste en la elaboración de un informe trimestral de la Dirección de la AAA, respecto de las gestiones realizadas a nivel institucional. Así como de la implementación y funcionamiento de la AAA.

Estrategia de ejecución: Coordinación con los diferentes actores involucrados las acciones sobre la gestión integrada multisectorial de los recursos hídricos en el ámbito de la AAA, así mismo coordinar con la sede central el otorgamiento de recursos, equipamiento y la logística necesaria.

Programación trimestral:

Descripción	1er. Trimestre	2do. Trimestre	3er. Trimestre	4to. Trimestre
Programación Cuantitativa	01	01	01	01
Detalle cualitativo de la programación	Informe trimestral	Informe trimestral	Informe trimestral	Informe trimestral

Localización (Sede): Huaral (Lima).

Duración: Enero – Diciembre 2017.

Responsable: Director de la AAA Cañete – Fortaleza.

Tarea 02: Acciones de Planeamiento y Presupuesto.

Meta 2017: 12 Informes mensuales.

Descripción de la Tarea: Consiste en la elaboración de un informe mensual de la Unidad de Planeamiento y Presupuesto de la Dirección de la AAA, respecto de las gestiones realizadas en aspectos de Planeamiento y presupuesto para la implementación y funcionamiento de la AAA.

Estrategia de ejecución: Coordinar con la sede central de la ANA aspectos de Planeamiento y presupuesto para la implementación y funcionamiento de la AAA; así como el otorgamiento de recursos, equipamiento y la logística necesaria.

Programación trimestral:

Descripción	1er. Trimestre	2do. Trimestre	3er. Trimestre	4to. Trimestre
Programación cuantitativa	03	03	03	03
Detalle cualitativo de la programación	Informes mensuales	Informes mensuales	Informes mensuales	Informes mensuales

Localización (Sede): Huaral (Lima).

Duración: Enero – Diciembre 2017.

Responsable: Director de la AAA Cañete – Fortaleza.

Tarea 03: Acciones de Asesoría Jurídica.

Meta 2017: 12 Informes mensuales.

Descripción de la Tarea: Consiste en brindar asesoramiento a la Dirección, Sub Direcciones y ALA de la AAA.

Estrategia de ejecución: Coordinar con la Dirección de la AAA, Sub Direcciones y ALA.



Programación trimestral:

Descripción	1er. Trimestre	2do. Trimestre	3er. Trimestre	4to. Trimestre
Programación cuantitativa	03	03	03	03
Detalle cualitativo de la programación	Informes mensuales	Informes mensuales	Informes mensuales	Informes mensuales

Localización (Sede): Huaral (Lima).

Duración: Enero – Diciembre 2017.

Responsable: Director de la AAA Cañete – Fortaleza.

Tarea 04: Acciones Administrativas.

Meta 2017: 12 Informes mensuales.

Descripción de la Tarea: Consiste en un informe mensual de la Unidad de Administración de la AAA, respecto de las gestiones administrativas realizadas para funcionamiento de la Institución. (Trámite Documentario, Contabilidad, Logística, Tesorería, Recursos Humanos.)

Estrategia de ejecución: Coordinar con todas las áreas de la AAA.

Programación trimestral:

Descripción	1er. Trimestre	2do. Trimestre	3er. Trimestre	4to. Trimestre
Programación cuantitativa	03	03	03	03
Detalle cualitativo de la programación	Informes mensuales	Informes mensuales	Informes mensuales	Informes mensuales

Localización (Sede): Huaral (Lima).

Duración: Enero – Diciembre 2017.

Responsable: Director de la AAA Cañete – Fortaleza.

Tarea 05: Realizar acciones de concertación y coordinación con los integrantes del Sistema Nacional de Gestión de los Recursos Hídricos - SNGRH de su ámbito.

Meta 2017: 04 Informes trimestrales.

Descripción de la Tarea: Concertar y coordinar acciones para el cumplimiento de la gestión de los recursos hídricos en el ámbito de la AAA

Estrategia de ejecución: Realizar reuniones de coordinaciones multisectoriales con los integrantes del SNGRH, actores involucrados con la gestión de los recursos hídricos en las diferentes cuencas que conforman el ámbito de la AAA.

Programación trimestral:

Descripción	1er. Trimestre	2do. Trimestre	3er. Trimestre	4to. Trimestre
Programación cuantitativa	01	01	01	01
Detalle cualitativo de la programación	Informe trimestral	Informe trimestral	Informe trimestral	Informe trimestral

Localización (Sede): Huaral (Lima).

Duración: Enero – Diciembre 2017.

Responsable: Director de la AAA Cañete – Fortaleza.



Tarea 06: Aplicar sanciones por infracción a la normatividad en materia de aguas.

Meta 2017: 60 Resoluciones Directorales.

Descripción de la Tarea: Consiste en aplicar las sanciones correspondientes a usuarios, personas naturales o jurídicas, que contravengan lo dispuesto en la Ley de Recursos Hídricos, su reglamento y sus normas complementarias, según procedimiento instruido por las ALA.

Estrategia de ejecución: Formulación de informes, emisión de resoluciones y capacitación permanente al personal de la ALA.

Programación trimestral:

Descripción	1er. Trimestre	2do. Trimestre	3er. Trimestre	4to. Trimestre
Programación Cuantitativa	--	10	35	15
Detalle cualitativo de la programación	--	Resoluciones Directorales	Resoluciones Directorales	Resoluciones Directorales

Localización (Sede): Huaral (Lima).

Duración: Abril – Diciembre 2017.

Responsable: Director de la AAA Cañete – Fortaleza.

Tarea 07: Resolver en primera instancia administrativa las cuestiones y reclamos por el uso del agua de su competencia.

Meta 2017: 07 Resoluciones Directorales.

Descripción de la Tarea: Consiste en aplicar el marco normativo de la Ley de Recursos Hídricos, su reglamento y sus normas complementarias para resolver en primera instancia las cuestiones y reclamos por el derecho del uso del agua.

Estrategia de ejecución: Formulación de informes, proyectos de resoluciones, cartas, notificaciones en los procesos administrativos de cargo de la AAA.

Programación trimestral:

Descripción	1er. Trimestre	2do. Trimestre	3er. Trimestre	4to. Trimestre
Programación cuantitativa	--	01	03	03
Detalle cualitativo de la programación	--	Resolución Directoral	Resoluciones Directorales	Resolución Directoral

Localización (Sede): Huaral (Lima).

Duración: Abril – Diciembre 2017.

Responsable: Director de la AAA Cañete – Fortaleza.

Tarea 08: Resolver los recursos administrativos que se interpongan contra las resoluciones que expida la Administración Local de Agua (Apelaciones).

Meta 2017: 05 Resoluciones Directorales.

Descripción de la Tarea: Consiste en aplicar el marco normativo de la Ley de Recursos Hídricos, su reglamento y sus normas complementarias para resolver los recursos administrativos que se interpongan.

Estrategia de ejecución: Formulación de informes, proyectos de resoluciones, cartas y notificaciones.



Programación trimestral:

Descripción	1er. Trimestre	2do. Trimestre	3er. Trimestre	4to. Trimestre
Programación cuantitativa	--	02	02	01
Detalle cualitativo de la programación	--	Resoluciones Directorales	Resoluciones Directorales	Resolución Directoral

Localización (Sede): Huaral (Lima).

Duración: Abril – Diciembre 2017.

Responsable: Director de la AAA Cañete – Fortaleza.

Tarea 09: Aprobar la solución conciliada de las controversias por el uso del agua adoptadas por los administrados en los procedimientos administrativos.

Meta 2017: 02 Resoluciones Directorales.

Descripción de la Tarea: Consiste en aplicar el marco normativo de la Ley de Recursos Hídricos, su reglamento y sus normas complementarias para aprobar las conciliaciones entre los administrados.

Estrategia de ejecución: Revisión de los expedientes de conciliación y coordinaciones con las Administraciones Locales de Agua en el ámbito de la AAA.

Programación trimestral:

Descripción	1er. Trimestre	2do. Trimestre	3er. Trimestre	4to. Trimestre
Programación Cuantitativa	--	--	01	01
Detalle cualitativo de la programación	--	--	Resolución Directoral	Resolución Directoral

Localización (Sede): Huaral (Lima).

Duración: Enero – Diciembre 2017.

Responsable: Director de la AAA Cañete – Fortaleza.

Tarea 10: Supervisar el cumplimiento de la aplicación de directivas de diseño, operación, mantenimiento y seguridad de presas e Infraestructura Hidráulica Mayor pública.

Meta 2017: 04 Informes.

Descripción de la Tarea: Consiste en la constatación del cumplimiento y aplicación de normas, directivas y otros lineamientos técnicos para la buena ejecución de labores de Operación, Mantenimiento y seguridad de las Represas e Infraestructura Hidráulica Mayor.

Estrategia de ejecución: Se efectuarán coordinaciones con la DEPHM de la sede central, Gobiernos Regionales, Operadores de estas estructuras, ALA y otras entidades afines.

Programación trimestral:

Descripción	1er. Trimestre	2do. Trimestre	3er. Trimestre	4to. Trimestre
Programación Cuantitativa	01	01	01	01
Detalle cualitativo de la programación	Informe	Informe	Informe	Informe

Localización (Sede): Huaral (Lima).

Duración: Enero – Diciembre 2017.

Responsable: Director de la AAA Cañete – Fortaleza.



Tarea 11: Supervisar la ejecución de los planes de descarga de las presas de regulación.

Meta 2017: 04 Informes.

Descripción de la Tarea: Consiste en revisar la información de volúmenes almacenados, los requerimientos mensuales de los diferentes usos y visitar los sistemas regulados en los ámbitos de las diferentes ALA y evaluar los planes de descarga para todos los fines autorizados.

Estrategia de ejecución: Capacitar personal, contar con los medios logísticos oportunos y coordinar con las ALA y Operadores (proyectos especiales).

Programación trimestral:

Descripción	1er.Trimestre	2do.Trimestre	3er.Trimestre	4to.Trimestre
Programación cuantitativa	01	01	01	01
Detalle cualitativo de la programación	Informe	Informe	Informe	Informe

Localización (Sede): Huaral (Lima).

Duración: Enero – Diciembre 2017.

Responsable: Director de la AAA Cañete – Fortaleza.

Tarea 12: Supervisar el otorgamiento de permisos.

Meta 2017: 04 Informes.

Descripción de la Tarea: Acciones de seguimiento y evaluación al proceso de otorgamiento de los permisos de agua para los diferentes usos y su cumplimiento en los plazos establecidos en todas las ALA.

Estrategia de ejecución: Manejo de información de derechos otorgados periódicamente.

Programación trimestral:

Descripción	1er. Trimestre	2do. Trimestre	3er. Trimestre	4to. Trimestre
Programación cuantitativa	01	01	01	01
Detalle cualitativo de la programación	Informe	Informe	Informe	Informe

Localización (Sede): Huaral (Lima).

Duración: Enero – Diciembre 2017.

Responsable: Director de la AAA Cañete – Fortaleza.

Tarea 13: Otorgar, modificar y extinguir licencias de uso de agua.

Meta 2017: 30 Resoluciones Directorales.

Descripción de la Tarea: Emisión de RD, según procedimientos administrativos instruidos por las ALA, además de ser el caso inspecciones oculares e informes técnicos que permita atender lo solicitado por los administrados.

Estrategia de ejecución: Consiste en aplicar el marco normativo de la Ley de Recursos Hídricos, su reglamento y sus normas complementarias e instruir al personal de las ALA.

Programación trimestral:

Descripción	1er. Trimestre	2do. Trimestre	3er. Trimestre	4to. Trimestre
Programación cuantitativa	30	--	--	--
Detalle cualitativo de la programación	Resoluciones Directorales	--	--	--



Localización (Sede): Huaral (Lima).

Duración: Enero 2017.

Responsable: Director de la AAA Cañete – Fortaleza.

Tarea 14: Otorgar, modificar y extinguir autorizaciones de uso de agua.

Meta 2017: 08 Resoluciones Directorales.

Descripción de la Tarea: Emisión de RD, según procedimientos administrativos sobre Autorizaciones instruidos por las ALA, desarrollando previamente inspecciones e informes técnicos que permita atender lo solicitado por los administrados.

Estrategia de ejecución: Consiste en aplicar el marco normativo de la Ley de Recursos Hídricos, su reglamento y sus normas complementarias e instruir al personal de las ALA.

Programación trimestral:

Descripción	1er. Trimestre	2do. Trimestre	3er. Trimestre	4to. Trimestre
Programación cuantitativa	02	02	02	02
Detalle cualitativo de la programación	Resoluciones Directorales	Resoluciones Directorales	Resoluciones Directorales	Resoluciones Directorales

Localización (Sede): Huaral (Lima).

Duración: Enero – Diciembre 2017.

Responsable: Director de la AAA Cañete – Fortaleza.

Tarea 15: Aprobar la implantación, modificación y extinción de servidumbres forzosas de uso de agua.

Meta 2017: 01 Resolución Directoral.

Descripción de la Tarea: Emisión de RD, contando previamente con informes técnicos (de ser necesario inspecciones oculares) e informes legales que permitan culminar expedientes instruidos por las ALA, relacionados con servidumbres forzosas.

Estrategia de ejecución: Consiste en aplicar el marco normativo de la Ley de Recursos Hídricos, su reglamento y sus normas complementarias e instruir al personal de las ALA.

Programación trimestral:

Descripción	1er. Trimestre	2do. Trimestre	3er. Trimestre	4to. Trimestre
Programación Cuantitativa	--	01	--	--
Detalle cualitativo de la programación	--	Resolución Directoral	--	--

Localización (Sede): Huaral (Lima).

Duración: Junio 2017.

Responsable: Director de la AAA Cañete – Fortaleza.

Tarea 16: Otorgar autorizaciones de reúso de aguas residuales tratadas.

Meta 2017: 09 Resoluciones Directorales.

Descripción de la Tarea: Consiste en otorgar vía Resolución Directoral de la AAA, autorización para el reúso de aguas residuales, previo informe técnico de la Sub Dirección de Conservación y Planeamiento de Recursos Hídricos y opinión vinculante de la Dirección de Gestión de Calidad de



Agua de la ANA, cumpliendo con los requisitos establecidos en la Ley de recursos hídricos y su reglamento.

Estrategia de ejecución: Coordinación con las Administraciones Locales de Agua, la información necesaria y efectuar inspecciones oculares conjuntas.

Programación trimestral:

Descripción	1er. Trimestre	2do. Trimestre	3er. Trimestre	4to. Trimestre
Programación Cuantitativa	01	03	03	02
Detalle cualitativo de la programación	Resolución Directoral	Resoluciones Directorales	Resoluciones Directorales	Resoluciones Directorales

Localización (Sede): Huaral (Lima).

Duración: Enero – Diciembre 2017.

Responsable: Director de la AAA Cañete – Fortaleza.

Tarea 17: Aprobar la delimitación de fajas marginales.

Meta 2017: 05 Resoluciones Directorales.

Descripción de la Tarea: Consiste en revisar expedientes, realizar inspecciones oculares y formular informes técnicos que permita aprobar mediante RD delimitaciones de fajas marginales.

Estrategia de ejecución: Implementar con personal capacitado y contar con la logística oportuna en la AAA y de ser necesario contar con el asesoramiento de la Dirección de Conservación y Planeamiento de Recursos Hídricos de la ANA.

Programación trimestral:

Descripción	1er. Trimestre	2do. Trimestre	3er. Trimestre	4to. Trimestre
Programación cuantitativa	--	--	03	02
Detalle cualitativo de la programación	--	--	Resolución Directoral	Resolución Directoral

Localización (Sede): Huaral (Lima).

Duración: Julio – Diciembre 2017.

Responsable: Director de la AAA Cañete – Fortaleza.

Tarea 18: Autorizar la ejecución de obras en los bienes naturales asociados al agua y en la Infraestructura Hidráulica Multisectorial.

Meta 2017: 25 Resoluciones Directorales.

Descripción de la Tarea: Consiste que en aplicación de la normatividad vigente se autorice la ejecución de obras, en donde sean estas requeridas a fin de desarrollar las zonas rurales y urbanas con infraestructura hidráulica Multisectorial.

Estrategia de ejecución: Se efectuarán coordinaciones con la DEPHM de la sede central, Gobiernos Regionales, ALA y otras entidades afines.

Programación trimestral:

Descripción	1er. Trimestre	2do. Trimestre	3er. Trimestre	4to. Trimestre
Programación cuantitativa	--	05	16	04
Detalle cualitativo de la programación	--	Resoluciones Directorales	Resoluciones Directorales	Resoluciones Directorales



Localización (Sede): Huaral (Lima).

Duración: Abril – Diciembre 2017.

Responsable: Director de la AAA Cañete – Fortaleza.

Tarea 19: Autorizar la elaboración de estudios de aprovechamiento hídrico en las fuentes naturales de agua y bienes asociados a esta / Autorizar la ejecución de estudios de disponibilidad hídrica.

Meta 2017: 20 Resoluciones Directorales.

Descripción de la Tarea: Revisar expedientes, realizar inspecciones oculares y formular informes técnicos que permita autorizar estudios y aprobar mediante RD estudios y ejecución de obras.

Estrategia de ejecución: Disponer con el personal necesario y contar con la logística oportuna en la AAA y de ser necesario contar con el asesoramiento de la DARH - ANA.

Programación trimestral:

Descripción	1er.Trimestre	2do.Trimestre	3er.Trimestre	4to.Trimestre
Programación cuantitativa	--	04	08	08
Detalle cualitativo de la programación	--	Resoluciones Directorales	Resoluciones Directorales	Resoluciones Directorales

Localización (Sede): Huaral (Lima).

Duración: Enero – Diciembre 2017.

Responsable: Director de la AAA Cañete – Fortaleza.

Tarea 20: Aprobar estudios de aprovechamiento hídrico en las fuentes naturales de agua y bienes asociados a esta / Acreditación de disponibilidad hídrica.
No Programada.

Tarea 21: Autorizar la ejecución de obras en las fuentes naturales de agua y bienes asociados a esta, destinadas a la obtención de derechos de uso de agua.

Meta 2017: 08 Resoluciones Directorales.

Descripción de la Tarea: Revisar expedientes, realizar inspecciones oculares y formular informes técnicos que permita autorizar la ejecución de obras mediante RD.

Estrategia de ejecución: Disponer con el personal necesario y contar con la logística oportuna en la AAA y de ser necesario contar con el asesoramiento de la DARH - ANA.

Programación trimestral:

Descripción	1er.Trimestre	2do.Trimestre	3er.Trimestre	4to.Trimestre
Programación cuantitativa	02	02	02	02
Detalle cualitativo de la programación	Resoluciones Directorales	Resoluciones Directorales	Resoluciones Directorales	Resoluciones Directorales

Localización (Sede): Huaral (Lima).

Duración: Enero – Diciembre 2017.

Responsable: Director de la AAA Cañete – Fortaleza.



Tarea 22: Emitir opinión técnica vinculante respecto a la disponibilidad de los recursos hídricos para la viabilidad de proyectos de Infraestructura Hidráulica.

Meta 2017: 12 Opiniones.

Descripción de la Tarea: Consiste en emitir opinión, previa verificación de la disponibilidad de los recursos hídricos en el ámbito de las Cuencas Hidrográficas para concederlas a peticionarios responsables en desarrollar Proyectos agropecuarios, agroindustriales, hidroenergéticos, poblacionales, etc.

Estrategia de ejecución: Se efectuarán coordinaciones con la DCPRH de la Sede Central, Gobiernos Regionales, Administraciones Locales de Agua, Operadores y otras entidades afines.

Programación trimestral:

Descripción	1er.Trimestre	2do.Trimestre	3er.Trimestre	4to.Trimestre
Programación cuantitativa	--	04	04	04
Detalle cualitativo de la programación	--	Opiniones	Opiniones	Opiniones

Localización (Sede): Huaral (Lima).

Duración: Abril – Diciembre 2017.

Responsable: Director de la AAA Cañete – Fortaleza.

Tarea 23: Otorgamiento de Autorización para el uso temporal de la Faja Marginal y/o ribera del río para cultivos temporales.

Meta 2017: 01 Resolución Directoral.

Descripción de la Tarea: Emisión de Resoluciones Directorales, según procedimientos administrativos sobre autorizaciones instruidos por las ALA, desarrollando previamente inspecciones e informes técnicos que permitan atender lo solicitado por los administrados.

Estrategia de ejecución: Consiste en aplicar el marco normativo de la Ley de Recursos Hídricos, su reglamento y sus normas complementarias e instruir al personal de las ALA.

Programación trimestral:

Descripción	1er.Trimestre	2do.Trimestre	3er.Trimestre	4to.Trimestre
Programación cuantitativa	--	--	01	--
Detalle cualitativo de la programación	--	--	Resolución Directoral	--

Localización (Sede): Huaral (Lima).

Duración: Julio – Diciembre 2017.

Responsable: Director de la AAA Cañete – Fortaleza.

Tarea 24: Consolidación de información de recursos hídricos.

Meta 2017: 12 Reportes mensuales.

Descripción de la Tarea: Consiste en el reporte de la USNIRH de la AAA, respecto al acopio, estandarización, sistematización de la información básica para la toma de decisiones.

Estrategia de ejecución: Coordinar con las Administraciones Locales de Agua que se encuentran en el Ámbito de la AAA, las Subdirecciones de la AAA y coordinando con la Oficina de información de Recursos Hídricos de la Sede Central, la estandarización y sistematización de la información.



Programación trimestral:

Descripción	1er.Trimestre	2do.Trimestre	3er.Trimestre	4to.Trimestre
Programación cuantitativa	03	03	03	03
Detalle cualitativo de la programación	Reportes mensuales	Reportes mensuales	Reportes mensuales	Reportes mensuales

Localización (Sede): Huaral (Lima).

Duración: Enero – Diciembre 2017.

Responsable: Director de la AAA Cañete – Fortaleza.

Tarea 25: Consolidar la información del pago de la retribución económica por el uso del agua y por vertimientos de aguas residuales tratadas en las fuentes naturales de agua, generadas por las ALA de su jurisdicción.

Meta 2017: 12 Reportes mensuales.

Descripción de la Tarea: Consiste en el reporte de la USNIRH de la AAA, respecto al acopio, sistematización y difusión de la información de pago de las retribuciones económicas por el uso del agua y por vertimientos de aguas residuales, generada por las Administraciones Locales de Agua del Ámbito de la AAA.

Estrategia de ejecución: Coordinar con las Administraciones Locales de Agua que se encuentran en el Ámbito de la AAA, la Subdirección de Administración de Recursos Hídricos y la Unidad de Administración de la AAA.

Programación trimestral:

Descripción	1er.Trimestre	2do.Trimestre	3er.Trimestre	4to.Trimestre
Programación cuantitativa	03	03	03	03
Detalle cualitativo de la programación	Reportes mensuales	Reportes mensuales	Reportes mensuales	Reportes mensuales

Localización (Sede): Huaral (Lima).

Duración: Enero – Diciembre 2017.

Responsable: Director de la AAA Cañete – Fortaleza.

Tarea 26: Consolidar la información del inventario de infraestructura hidráulica pública y privada, generadas por las ALA de su jurisdicción.

Meta 2017: 12 Reportes.

Descripción de la Tarea: Consiste en el reporte de la USNIRH de la AAA, respecto al acopio, estandarización, sistematización y difusión de los inventarios de infraestructura hidráulica pública y privada, información generada por las ALA del ámbito de AAA.

Estrategia de ejecución: Coordinar con las Administraciones Locales de Agua que se encuentran en el Ámbito de la AAA, y la Subdirección de Administración de Recursos Hídricos.

Programación trimestral:

Descripción	1er.Trimestre	2do.Trimestre	2do.Trimestre	4to.Trimestre
Programación cuantitativa	03	03	03	03
Detalle cualitativo de la programación	Reportes mensuales	Reportes mensuales	Reportes mensuales	Reportes mensuales

Localización (Sede): Huaral (Lima).

Duración: Enero – Diciembre 2017.



Responsable: Director de la AAA Cañete – Fortaleza.

Tarea 27: Consolidar la información de la red específica de estaciones hidrométricas, generadas por las ALA de su jurisdicción.

Meta 2017: 12 Reportes mensuales.

Descripción de la Tarea: Consiste en el reporte de la USNIRH de la AAA, respecto al acopio, estandarización, sistematización y difusión de los reportes de la red de estaciones hidrométricas generada por las ALA del ámbito de AAA.

Estrategia de ejecución: Coordinar con las Administraciones Locales de Agua que se encuentran en el Ámbito de la AAA, y la Subdirección de Administración de Recursos Hídricos.

Programación trimestral:

Descripción	1er.Trimestre	2do.Trimestre	3er.Trimestre	4to.Trimestre
Programación cuantitativa	03	03	03	03
Detalle cualitativo de la programación	Reportes mensuales	Reportes mensuales	Reportes mensuales	Reportes mensuales

Localización (Sede): Huaral (Lima).

Duración: Enero – Diciembre 2017.

Responsable: Director de la AAA Cañete – Fortaleza.

Tarea 28: Acciones de Conservación y Planeamiento de Recursos Hídricos.

Meta 2017: 12 Informes mensuales.

Descripción detallada de la Tarea: Consiste en informar las diferentes actividades rutinarias que se ejecutan en la AAA y que no están contempladas en el menú de tareas de Autoridad, referidos a la conservación y planeamiento de los recursos hídricos.

Estrategia de ejecución: Coordinar con las Administraciones Locales de Agua, así como con las Fiscalía, respecto de las denuncias presentadas y que está al alcance de poder apoyar la AAA.

Programación trimestral:

Descripción	1er.Trimestre	2do.Trimestre	3er.Trimestre	4to.Trimestre
Programación cuantitativa	03	03	03	03
Detalle cualitativo de la programación	Informes mensuales	Informes mensuales	Informes mensuales	Informes mensuales

Localización (Sede): Huaral (Lima).

Duración: Abril – Diciembre 2017.

Responsable: Director de la AAA Cañete – Fortaleza.

Tarea 29: Acciones de Gestión de la Calidad de Recursos Hídricos.

Meta 2017: 12 Informes mensuales.

Descripción de la Tarea: Consiste en informar las diferentes actividades rutinarias que se ejecutan en la AAA, como es el caso de evaluar expedientes administrativos para Proyecto Resolución de Sanciones por Vertimientos en las fuentes naturales de Agua, Emitir Informes Técnicos de Procedimientos de solicitud de Autorización de Vertimientos para ser remitidos a la sede central de la Autoridad Nacional del Agua. Asimismo, se incluye el reporte y validación de la evaluación del IGAC.



Estrategia de ejecución: Coordinar con las Administraciones Locales de Agua, instituciones públicas y privadas. Asimismo, coordinar con el personal de la oficina de gestión de calidad de recursos hídricos de la central respecto de los procedimientos de Autorización de vertimientos.

Programación trimestral:

Descripción	1er.Trimestre	2do.Trimestre	3er.Trimestre	4to.Trimestre
Programación cuantitativa	03	03	03	03
Detalle cualitativo de la programación	Informes mensuales	Informes mensuales	Informes mensuales	Informes mensuales

Localización (Sede): Huaral (Lima).

Duración: Abril – Diciembre 2017.

Responsable: Director de la AAA Cañete – Fortaleza

Tarea 30: Acciones de Administración de Recursos Hídricos.

Meta 2017: 12 Informes mensuales.

Descripción de la Tarea: Consiste en informar las diferentes actividades rutinarias que se ejecutan en la AAA y que no están contempladas en el menú de tareas de Autoridad, referidos a la administración de recursos hídricos.

Estrategia de ejecución: Coordinar con las Administraciones Locales de Agua y con la DARH de la sede central de la ANA, de ser el caso.

Programación trimestral:

Descripción	1er.Trimestre	2do.Trimestre	3er.Trimestre	4to.Trimestre
Programación cuantitativa	03	03	03	03
Detalle cualitativo de la programación	Informes mensuales	Informes mensuales	Informes mensuales	Informes mensuales

Localización (Sede): Huaral (Lima).

Duración: Abril – Diciembre 2017.

Responsable: Director de la AAA Cañete – Fortaleza.

Tarea 31: Acciones relacionadas a los Estudios de Proyectos Hidráulicos Multisectoriales y Prevención de Riesgos.

Meta 2017: 12 Informes mensuales.

Descripción de la Tarea: Comprende varias sub tareas como son: Elaboración de fichas de proyectos hidráulicos sectoriales y multisectoriales; seguimiento al reporte de peligros y emergencias; cumplimiento y aplicación de mandatos establecidos mediante Resoluciones Jefaturales; seguimiento a cumplimiento de directiva de extracción de material de acarreo; así como apoyo en la elaboración de estudios formulados desde la DEPHM, inventarios de presas y programas integrales de control de avenidas.

Estrategia de ejecución: Se privilegia la articulación con los organismos públicos y privados locales, provinciales y regionales que están directamente involucrados en las diferentes sub tareas. Asimismo, se brindará asistencia, capacitación y acompañamiento para promover la participación de todos los actores involucrados.

Programación trimestral:

Descripción	1er.Trimestre	2do.Trimestre	3er.Trimestre	4to.Trimestre
Programación cuantitativa	03	03	03	03
Detalle cualitativo de la programación	Informes mensuales	Informes mensuales	Informes mensuales	Informes mensuales



Localización (Sede): Huaral (Lima).

Duración: Abril – Diciembre 2017.

Responsable: Director de la AAA Cañete – Fortaleza.

Tarea 32: Acciones de Gestión del Conocimiento y Cultura del Agua.

Meta 2017: 12 Informes mensuales.

Descripción de la Tarea: Realizar acciones de sensibilización, capacitación y campañas de difusión para el establecimiento de una cultura del agua en el ámbito de la AAA.

Estrategia de ejecución: Se efectuarán coordinaciones con la Dirección de Gestión de Conocimiento y Coordinación Interinstitucional de la ANA, se generarán espacios de trabajos con los usuarios de agua, en donde se difundirán temas sobre normatividad en materia de aguas, aspectos técnicos sobre la gestión multisectorial del agua, informes de gestiones y logros obtenidos, entre otros; utilizando material audiovisual, folletos y programas radiales

Programación trimestral:

Descripción	1er.Trimestre	2do.Trimestre	3er.Trimestre	4to.Trimestre
Programación cuantitativa	03	03	03	03
Detalle cualitativo de la programación	Informes mensuales	Informes mensuales	Informes mensuales	Informes mensuales

Localización (Sede): Huaral (Lima).

Duración: Abril – Diciembre 2017.

Responsable: Director de la AAA Cañete – Fortaleza-

Tarea 33: Otorgar, modificar y extinguir licencias de uso de agua (excepto los siguientes casos: i) Extinción y otorgamiento de licencia de uso de agua por cambio de titular y ii) otorgamiento de licencias en el marco de DS 022-2016-MINAGRI)

Meta 2017: 440 Resoluciones Directorales.

Descripción de la Tarea: Emisión de Resoluciones Directorales, según procedimientos administrativos instruidos por las Administraciones Locales de Agua, además de ser el caso inspecciones oculares e informes técnicos que permitan atender lo solicitado por los administrados, excepto lo dispuesto por el Decreto Supremo N°022-2016-MINAGRI, mediante el cual se aprobó disposiciones especiales que permitan simplificar, a través de la reducción de plazos, costos y requisitos, los procedimientos administrativos de otorgamiento de derechos de uso de agua para los proyectos de saneamiento y pequeños proyectos agrícolas, para favorecer principalmente a las zonas de pobreza y pobreza extrema.

Estrategia de ejecución: Consiste en aplicar el marco normativo de la Ley de Recursos Hídricos, su reglamento y sus normas complementarias e instruir al personal de las Administraciones Locales de Agua.

Programación trimestral:

Descripción	1er. Trimestre	2do. Trimestre	3er. Trimestre	4to. Trimestre
Programación cuantitativa	80	120	120	120
Detalle cualitativo de la programación	Resoluciones Directorales	Resoluciones Directorales	Resoluciones Directorales	Resoluciones Directorales

Localización (Sede): Huaral (Lima).

Duración: Febrero – Diciembre 2017.



Responsable:

Director de la AAA Cañete – Fortaleza-

Tarea 34: Aprobar estudios de aprovechamiento hídrico en las fuentes naturales de agua y bienes asociados a ésta / Acreditación de disponibilidad hídrica (excepto lo contemplado en el DS 022-2016-MINAGRI)

Meta 2017: 20 Resoluciones Directorales.

Descripción de la Tarea: Mediante esta tarea se aprueban los estudios de aprovechamiento hídrico en las fuentes naturales de agua y bienes asociados a esta, correspondientes a procedimientos de agua superficial y subterránea, excepto lo dispuesto por el Decreto Supremo N°022-2016-MINAGRI, mediante el cual se aprobó disposiciones especiales que permitan simplificar, a través de la reducción de plazos, costos y requisitos, los procedimientos administrativos de otorgamiento de derechos de uso de agua para los proyectos de saneamiento y pequeños proyectos agrícolas, para favorecer principalmente a las zonas de pobreza y pobreza extrema.

Estrategia de ejecución: Revisar expedientes, realizar inspecciones oculares y formular informes técnicos que permitan aprobar los estudios de aprovechamiento hídrico; asimismo instruir al personal de las Administraciones Locales de Agua, toda vez que este procedimiento está sujeto al silencio administrativo negativo.

Programación trimestral:

Descripción	1er.Trimestre	2do.Trimestre	3er.Trimestre	4to.Trimestre
Programación cuantitativa	03	06	06	05
Detalle cualitativo de la programación	Resoluciones Directorales	Resoluciones Directorales	Resoluciones Directorales	Resoluciones Directorales

Localización (Sede):

Huaral (Lima).

Duración:

Febrero – Diciembre 2017.

Responsable:

Director de la AAA Cañete – Fortaleza-



FORMATO 3a: FICHA DEL INDICADOR DE DESEMPEÑO SEGÚN OBJETIVO

Meta Presupuestaria 045: Sensibilización en la cultura del agua – CAÑETE FORTALEZA.

Nombre del Indicador de Producto: Número de personas sensibilizadas en cultura del agua.

Unidad de Medida: Persona.

Fundamento: Mide el avance del conocimiento sobre recursos hídricos, expresado en cantidad de personas que accedieron a los eventos de capacitación y sensibilización y han tenido acceso a información sobre la nueva cultura del agua, a nivel de la AAA.

Forma de Cálculo: Sumatoria de personas que accedieron a los eventos de capacitación y sensibilización realizados.

Fuente de Información, medios de verificación: Eventos realizados, informe, material de difusión, lista de participantes, base de datos.

Datos históricos y proyección de la meta física:

2015	2016	2017	2018	2019
5,000	5,030	5,000	5,000	5,000

Resultado para el año 2017 de la meta física:

1º TRIM.	AL 2º TRIM.	AL 3º TRIM.	AL 4º TRIM.
2,034	3,667	3,766	5,000

Tareas necesarias para alcanzar el indicador:

TAREA	UM	CANTIDAD
Tarea 01: Fortalecimiento de capacidades en GIRH (Actores de cuenca)	Persona	238
	Evento	07
Tarea 02: Campaña de Sensibilización en Cultura del Agua	Persona	4,700
	Evento	03
Tarea 03: Fortalecimiento de Capacidades a Docentes (Convenio MINEDU-ANA)	Persona	62
	Evento	02

Beneficiarios: N° de Beneficiarios Directos: 5,030
N° de Beneficiarios Indirectos: 30,000.

Duración: Enero – Diciembre 2017.

Presupuesto 2017 (PIM): S/. 70,000 (RDR)

Responsable: Dirección de la AAA Cañete – Fortaleza



FORMATO 4: FICHA DE TAREAS

Tarea 01: Fortalecimiento de capacidades en GIRH (Actores de cuenca)

Meta 2017: 238 personas / 07 Eventos

Descripción de la Tarea: Fortalecer capacidades en los actores de la cuenca incorporando el enfoque de GIRH. El desarrollo de los talleres, se realizarán a partir de las necesidades y características identificadas, así como de los procesos iniciados en torno a la articulación y planificación en la gestión del recurso hídrico de su ámbito.

Estrategia de Ejecución: En su realización se considerará metodologías activas y participativa, propia de la educación de adultos, que recupera experiencias y genera nuevos saberes. Para la realización de los talleres se contará con expositores de nuestra institución, así como especialistas externos. Los talleres serán trabajados a partir de instrumentos de planificación de aprendizajes como son: la "Matriz de Objetivos y Guías Metodológicas", las jornadas tendrán una duración de 08 horas, pudiendo ser en otros casos de más días dependiendo de los temas a tratar, para ello contamos, como referencia, los materiales elaborados para el CURSO GIRH desarrollado y validado el 2017.

Para la implementación de los talleres en GIRH se coordinará con sede central (DGCCI), a fin de recibir orientaciones en la convocatoria, operatividad y logística requerida en cada taller, tomando en cuenta las siguientes consideraciones.

- Se revisará las Guía Metodológicas de los Módulos del Curso GIRH, para identificar el tema requerido y adaptarlo a las características y problemática de su ámbito.
- Se elaborará un directorio de actores del Sistema Nacional de Gestión de Recursos Hídricos que serán invitados a participar (40 aprox.).
- Los participantes al Taller recibirán material impreso de apoyo, de acuerdo a los temas a tratar.
- Se coordinará con DGCCI para recibir asistencia técnica y acompañamiento (en caso de ser necesario) durante todo el proceso de ejecución.

Programación trimestral:

Descripción	1er.Trimestre	2do.Trimestre	3er.Trimestre	4to.Trimestre
Programación cuantitativa	01 Taller	03 Talleres	02 Talleres	01 Taller
Detalle cualitativo de la programación	Taller a los integrantes de la GIRH del ámbito de la AAA-CF, con una participación de 34 personas	Taller a los integrantes de la GIRH del ámbito de la AAA-CF, con una participación de 102 personas	Taller a los integrantes de la GIRH del ámbito de la AAA-CF, con una participación de 68 personas	Taller a los integrantes de la GIRH del ámbito de la AAA-CF, con una participación de 34 personas

Localización (Sede): Departamento de Lima, ámbito de la AAA Cañete – Fortaleza.

Duración: Abril – Diciembre 2017.

Responsable: Dirección de la AAA Cañete – Fortaleza.

Tarea 02: Campaña de Sensibilización en Cultura del Agua

Meta 2017: 4,700 personas / 03 Eventos

Descripción de la Tarea: La campaña comprende el desarrollo de diversas actividades tales como caminatas, pasacalles, actividades lúdicas y recreativas, asimismo conferencias, exposiciones fotográficas, concierto del agua y una feria del agua, entre otras actividades acorde al apoyo y gestión que se realice con los aliados estratégicos. Todas estas actividades se reflejarán finalmente en un informe consolidado.

La primera campaña a realizar es la **campaña semana del agua 2017**, estará relacionado con la celebración nacional del Día Mundial del Agua, propuesto en la Conferencia de las Naciones Unidas



para el Medio Ambiente y el Desarrollo, con el objetivo de concientizar a la población respecto del cuidado de los recursos hídricos, teniendo como lema para el 2017 “aguas residuales”.

Las otras campañas estarían relacionadas a la celebración del día interamericano del agua y temas o problemáticas del agua identificadas en cada uno de sus ámbitos, que requieran de una sensibilización.

Estrategia de Ejecución: Para el desarrollo de las campañas se requerirán de la adquisición de bienes y contratación de varios servicios tales como la confección de merchandising, contratación de pautas publicitarias en los medios, elaboración de los spots radiales y de tv, desarrollo de estrategias digitales que acompañen a las campañas en su desarrollo, se solicitará el servicio de imprenta para todos los materiales a elaborarse, servicios de coffee break en el caso del desarrollo de charlas y conferencias, y servicios de registro fotográfico y audiovisual.

Programación trimestral:

Descripción	1er.Trimestre	2do.Trimestre	3er.Trimestre	4to.Trimestre
Programación Cuantitativa	01 Campaña Semana del Agua	01 Campaña Día Mundial del medio ambiente	--	01 Campaña Día Interamericano del agua
Detalle cualitativo de la programación	Pasacalle, pago al agua, Charlas en las II.EE sobre cultura del agua, con una participación de 2000 personas.	Concurso de dibujo y pintura en las I.E, feria informativa, con una participación de 1500 personas	--	Pasacalle por el día interamericano del agua, con la participación de 1200 personas.

Localización (Sede): Departamento de Lima, ámbito de la AAA Cañete – Fortaleza.

Duración: Enero – Diciembre 2017.

Responsable: Dirección de la AAA Cañete – Fortaleza.

Tarea 03: Fortalecimiento de Capacidades a Docentes (Convenio MINEDU-ANA)

Meta 2017: 62 personas / 02 eventos

Descripción de la Tarea: A partir del convenio firmado por el Ministerio de Educación y la Autoridad Nacional del Agua, se desarrollarán coordinaciones con las Direcciones Regionales de Educación (DRE), para la realización de talleres de capacitación dirigido a docentes en temas de cultura del agua.

- **Primer taller** (Introductorio) de capacitación dirigido a las autoridades de las DRE, representantes de las Unidades de Gestión Educativa (UGEL) y especialistas en Ciencia, Tecnología y Ambiente (CTA) para informar sobre las competencias de la ANA, Cultura del Agua y otros, la jornada tendrá una duración de 08 horas.
- **Segundo taller**, se implementarán los talleres “Planeta Azul”, con una duración de 03 días, se coordinará con DGCCI, los presupuestos, logística, diseño metodológico y material impreso, para el trabajo del taller, el que será coordinado con sede central (DGCCI).
- **Tercer taller** sobre la “Diversificación Curricular”, con los especialistas de CTA, proceso importante que permitirá incorporar en la formulación de actividades de aprendizaje, aplicando los enfoques y metodologías trabajados en talleres Planeta Azul en el desarrollo de las competencias de la currícula correspondiente.

En estas actividades se desarrollarán estrategias de enseñanza que promueven el aprendizaje significativo, como parte integral de la secuencia del aprendizaje, sobre la naturaleza, cultura del agua y gestión integrada de los recursos hídricos; Todo ello, toma especial importancia porque contribuye a la incorporación del tema de los Planes Educativos Institucionales (PEI).

Estrategia de Ejecución:

- Establecer comunicación con las Direcciones o Gerencias Regionales de Educación para establecer acuerdos, directivas, resoluciones y/o ordenanzas que permitan y faciliten el desarrollo de capacitaciones con docentes.



- Elaborar material impreso de apoyo para las capacitaciones a docentes en los talleres Planeta Azul.
- Recojo de información e indicadores con las UGEL respecto a las acciones realizadas por los docentes, posteriores a los talleres.
- Elaboración de kit de materiales recipientes de simulación de aguas subterráneas que serán utilizados en los talleres Planeta Azul.
- Adquisición de materiales requeridos en los talleres de Planeta Azul: amperímetros y vajilla para pruebas de investigaciones hidrológicas y otros.
- Las actividades realizadas serán informadas a la Dirección de Educación Básica Regular del MINEDU.
- Coordinar con la DGCCI la organización y acompañamiento de los talleres de capacitación, según se requiera.

Programación trimestral:

Descripción	1er.Trimestre	2do.Trimestre	3er.Trimestre	4to.Trimestre
Programación cuantitativa	---	01 Campaña	01 Campaña	---
Detalle cualitativo de la programación	--	Taller planeta azul dirigido a docentes de CTA, dicho evento contara con la participación de 31 personas.	Taller planeta azul dirigido a docentes de CTA, dicho evento contara con la participación de 31 personas..	---

Localización: Departamento de Lima, ámbito de la AAA Cañete – Fortaleza.

Duración: Abril – Setiembre 2017.

Responsable: Director de la AAA Cañete – Fortaleza.

Tarea 04: Acciones de difusión, comunicación e información.

Meta 2017: 04 Informes.

Descripción de la Tarea: Desarrollo de diferentes acciones vinculadas a la elaboración y difusión de notas de prensa, spots radiales, spot televisivo, publicaciones en revistas, periódicos, medios de comunicación, entre otros con contenidos vinculados a los recursos hídricos que permitirá potenciar la intervención y el logro de los objetivos propuestos en las tareas programadas, así como el posicionamiento de la entidad.

Estrategia de Ejecución: Se realizarán alianzas estratégicas con medios de comunicación, así como coordinaciones con los especialistas de capacitación y de comunicaciones de la sede central, el material tiene que ser validado y aprobado, por las instancias jerárquicas correspondientes.

Programación trimestral:

Descripción	1er.Trimestre	2do.Trimestre	3er.Trimestre	4to.Trimestre
Programación cuantitativa	01 Informe	01 Informe	01 Informe	01 Informe
Detalle cualitativo de la programación	01 Publicación en revistas en el ámbito de la AAA Cañete – Fortaleza.	01 Publicación en revistas en el ámbito de la AAA Cañete – Fortaleza.	01 Difusión Radial de spot de cultura del agua	01 Publicación en medios de comunicación

Localización (Sede): Departamento de Lima, ámbito de la AAA Cañete – Fortaleza.

Duración: Enero – Diciembre 2017.

Responsable: Director de la AAA Cañete – Fortaleza



FORMATO 3a: FICHA DEL INDICADOR DE DESEMPEÑO SEGÚN OBJETIVO

Meta Presupuestaria 043: Gestión de la Calidad de los Recursos Hídricos – CAÑETE FORTALEZA.

Nombre del Indicador de Producto: Número de Informes Técnicos elaborados sobre la gestión de la calidad de los recursos hídricos.

Unidad de Medida: Informe técnico.

Fundamento: Permiten evaluar la situación actual de la calidad de los cuerpos naturales de agua y realizar la identificación de Fuentes Contaminantes, monitoreo participativo en el marco de las acciones de vigilancia; así como realizar la supervisión a las Resoluciones Directorales de Autorizaciones de Vertimiento y Reúso otorgadas y aquellas empresas que No cuenten con autorización y vienen incumpliendo la normatividad de los recursos hídricos, así como atender las denuncias por infracción a los recursos hídricos, también realizar supervisiones y asistencia técnica a las Administraciones Locales de Agua en el ámbito de la AAA; asimismo, emitir opinión técnica con respecto a la evaluación de Instrumentos de Gestión Ambiental Correctivo (IGAC).

Forma de Cálculo: Sumatoria de informes técnicos elaborados.

Fuente de Información, medios de verificación: Informes de actividades mensuales, trabajos de campo, Plan de Trabajo, términos de referencia, copia de los informes de ensayo, Acta de inspección, fichas de identificación de fuentes contaminantes, fotos, resultados de análisis de monitoreos realizados, Actas de participación, copia de los oficios de las invitaciones a los actores involucrados, los cuales contemplan los objetivos que se deben cumplir para cada tarea, informes de avances mensuales y trimestrales.

Datos históricos y proyección de la meta física:

2015	2016	2017	2018	2019
90	35	36	45	45

Resultado para el año 2017 de la meta física:

1º TRIM.	AL 2º TRIM.	AL 3º TRIM.	AL 4º TRIM.
03	13	25	36

Tarea necesaria para alcanzar el indicador:

TAREA	UM	CANTIDAD
Tarea 01: Vigilancia de la calidad de los Recursos Hídricos (Monitoreo participativo de la calidad de Agua e identificación de fuentes contaminantes)	Informe técnico	9
Tarea 02: Atención de denuncias y emergencias requeridas en materia de calidad de agua.	Informe técnico	14
Tarea 03: Supervisión y asistencia técnica en calidad de Recursos Hídricos a las ALAS.	Informe técnico	4
Tarea 04: Supervisión y fiscalización de vertimientos autorizados y no autorizados.	Informe técnico	9

Beneficiarios: N° de Beneficiarios Directos: --
N° de Beneficiarios Indirectos:--

Duración: Enero – Diciembre 2017.

Presupuesto 2017 (PIM): S/. 200,000 (RDR)

Responsable: Dirección de la AAA Cañete – Fortaleza



FORMATO 4: FICHA DE TAREAS

Tarea 01: Vigilancia de la calidad de los Recursos Hídricos (Monitoreo participativo de la calidad de Agua e identificación de fuentes contaminantes).

Meta 2017: 09 Informes técnicos.

Descripción de la Tarea: Se elaborarán informes que contendrán los resultados del trabajo de campo, identificación de las fuentes contaminantes; mineras, industriales, domésticas, botaderos y pasivos ambientales ubicados en el ámbito de la AAA.

Se realizará el monitoreo de la calidad de agua superficial y/o subterránea en cada red de monitoreo establecida previamente, programada en el ámbito de cuenca de estudio de cada ALA; se coordinará con diversas entidades y actores involucrados para la sensibilización y participación de manera conjunta.

Estrategia de ejecución: Se realizarán visitas técnicas en las cuencas del ámbito de la AAA, a fin de realizar la identificación de fuentes contaminantes, en coordinación con otras entidades y actores, para lo cual las ALA realizarán la convocatoria, difusión y comunicación a la población, del mismo modo se realizará el monitoreo de la calidad de agua en cada red de monitoreo establecida previamente, programada en el ámbito de cuenca de estudio de cada ALA; se coordinará con diversas entidades y actores involucrados para la sensibilización y participación de manera conjunta.

Programación Trimestral:

Descripción	1er.Trimestre	2do.Trimestre	3er.Trimestre	4to.Trimestre
Programación Cuantitativa	--	03	03	03
Detalle cualitativo de la programación	Elaboración de los planes de trabajo correspondientes a la identificación de Fuentes Contaminantes y monitoreo de la calidad de agua y/o marino el ámbito de la cuenca de estudio	Informes técnicos que contemplan las acciones de Identificación de fuentes contaminantes en el ámbito de la cuenca de estudio.	Informes técnicos que contemplan las acciones de Identificación de fuentes contaminantes y monitoreo de la calidad de agua superficial y/o marino en el ámbito de la cuenca de estudio.	Informe técnico que contemple los resultados e interpretación de los monitoreos realizados en el ámbito de la cuenca de estudio

Localización (Sede): Departamento de Lima, ámbito de la AAA Cañete – Fortaleza.

Duración: Enero – Diciembre 2017.

Responsable: Director de la AAA Cañete – Fortaleza.

Tarea 02: Atención de denuncias y emergencias requeridas en materia de calidad de agua.

Meta 2017: 14 Informes técnicos.

Descripción de la Tarea: Se atenderá las denuncias por infracción a los recursos hídricos mediante las acciones de inspección de manera conjunta con las instituciones involucradas en el tema, previa coordinación para la realización de la misma, si la acción amerita el caso, se iniciará el Procedimiento Administrativo Sancionador.

Estrategia de ejecución: Se realizarán acciones de inspección de manera conjunta con otras instituciones, cuyos medios de verificación serán las actas de participación, copia de los oficios de las invitaciones a las instituciones involucradas, registro fotográfico, los cuales contemplan los objetivos que se deben cumplir.



Programación Trimestral:

Descripción	1er.Trimestre	2do.Trimestre	3er.Trimestre	4to.Trimestre
Programación Cuantitativa	02	04	04	04
Detalle cualitativo de la programación	Informes técnicos que contemplan las acciones en atención a las denuncias por infracción a los recursos hídricos	Informes técnicos que contemplan las acciones en atención a las denuncias por infracción a los recursos hídricos	Informes técnicos que contemplan las acciones en atención a las denuncias por infracción a los recursos hídricos	Informes técnicos que contemplan las acciones en atención a las denuncias por infracción a los recursos hídricos

Localización (Sede): Departamento de Lima, ámbito de la AAA Cañete Fortaleza.

Duración: Enero – Diciembre 2017

Responsable: Dirección de la AAA Cañete – Fortaleza.

Tarea 03: Supervisión y asistencia técnica en calidad de Recursos Hídricos a las Administraciones Locales de Agua del ámbito de la AAA Cañete – Fortaleza.

Meta 2017: 04 Informes técnicos.

Descripción de la Tarea: El personal técnico de las Administraciones Locales de Agua, requieren de una capacitación permanente y especializada que le permitirá enfrentarse en las mejores condiciones a sus tareas diarias en materia de calidad de recursos hídricos.

Estrategia de ejecución: Se realizarán visitas técnicas a las Administraciones Locales de Agua del ámbito de la AAA, a fin de supervisar y brindar asistencia técnica; cuyos medios de verificación se evidencia en los informes técnicos elaborados por la SUB-DGCRH.

Programación trimestral:

Descripción	1er.Trimestre	2do.Trimestre	3er.Trimestre	4to.Trimestre
Programación Cuantitativa	--	01	02	01
Detalle cualitativo de la programación	Organización y elaboración del plan de trabajo de supervisión y asistencia técnica a las Administraciones Locales de Agua del ámbito de la AAACF	Informes técnicos que contemplan las acciones de supervisión y asistencia técnica	Informes técnicos que contemplan las acciones de supervisión y asistencia técnica	Informes técnicos que contemplan las acciones de supervisión y asistencia técnica

Localización (Sede): Departamento de Lima, ámbito de la AAA Cañete – Fortaleza.

Duración: Enero – Diciembre 2017.

Responsable: Dirección de la AAA Cañete – Fortaleza.

Tarea 04: Supervisión y fiscalización de vertimientos autorizados y no autorizados en el ámbito de la AAA Cañete – Fortaleza.

Meta 2017: 09 Informes técnicos.

Descripción de la Tarea: Se supervisarán a las empresas generando informes técnicos sobre acciones de supervisión de vertimiento y reúso de aguas residuales industriales a las empresas ubicadas en el ámbito de la AAA, y que llevada a cabo la supervisión contemplan la acción inmediata si es que lo amerita el caso el inicio de un Procedimiento Administrativo Sancionador.

A las empresas públicas y/o privadas que realicen vertimientos sin autorización y que vienen incumpliendo la normatividad de los recursos hídricos, se realizarán acciones de supervisión correspondientes. Para ello se generarán informes técnicos sobre acciones tomadas con respecto a las empresas que no cuenten con autorización, ubicadas en el ámbito de la AAA.



Estrategia de ejecución: Se realizarán acciones de supervisión de manera opinada e inopinada a las empresas que cuentan con autorización de vertimiento y de acuerdo a los criterios siguientes: i) Supervisión a las empresas cuya vigencia de autorizaciones de vertimiento y reúso que culminen en el transcurso del 2017; ii) Supervisión a las empresas considerando el mayor número de autorizaciones de vertimiento y reúso; iii) Supervisión a las empresas que se ubican en cuencas en conflicto; iv) Fiscalización a las empresas con autorización de vertimientos y reúso vencidas; v) Supervisión a las empresas con autorización de vertimientos y reúso con mayor volumen de vertimiento y reúso

Previamente se elaborarán los Planes de trabajo correspondientes, se gestionará la transferencia presupuestal para los gastos de combustible, viáticos, peaje, a la ALA correspondiente, a fin de realizar el desarrollo de estas actividades de manera técnica.

Programación Trimestral:

Detalle	1er.Trimestre	2do.Trimestre	3er.Trimestre	4to.Trimestre
Programación cuantitativa	01	02	03	03
Detalle cualitativo de la programación	Informes técnicos que contemplen las acciones de supervisión realizadas con el criterio de prioridad.	Informes técnicos que contemplen las acciones de supervisión realizadas con el criterio de prioridad.	Informes técnicos que contemplen las acciones de supervisión realizadas con el criterio de prioridad.	Informes técnicos que contemplen las acciones de supervisión realizadas con el criterio de prioridad.

Localización (Sede): Departamento de Lima, ámbito de la AAA Cañete – Fortaleza.

Duración: Enero – Diciembre 2017.

Responsable: Director de la AAA Cañete – Fortaleza.



FORMATO 3a: FICHA DEL INDICADOR DE DESEMPEÑO SEGÚN OBJETIVO

Meta Presupuestaria 042: Monitoreo de acuíferos – CAÑETE FORTALEZA.

Nombre del Indicador de Producto: Número de Informes técnicos sobre monitoreos de acuíferos.

Unidad de Medida: Informe técnico.

Fundamento: Contar con información actualizada y técnicamente confiable de las variaciones periódicas y tendencias del nivel de la napa y de la calidad del agua subterránea, cuyos resultados servirán de herramientas que permitirán su utilización a fin de mejorar la gestión en materia de recursos hídricos en los acuíferos monitoreados.

Forma de Cálculo: Sumatoria de informes técnicos concluidos.

Fuente de Información, medios de verificación: Plan de trabajo, informes técnicos del monitoreo, fotos e informes trimestrales.

Datos históricos y proyección de la meta física:

2015	2016	2017	2018	2019
12	12	24	12	12

Resultado para el año 2017 de la meta física:

1º TRIM.	AL 2º TRIM.	AL 3º TRIM.	AL 4º TRIM.
--	12	12	24

Tareas necesarias para alcanzar el indicador:

TAREA	UM	CANTIDAD
Tarea 01: Monitoreo de Acuífero Topará.	Informe técnico	02
Tarea 02: Monitoreo de Acuífero Cañete.	Informe técnico	02
Tarea 03: Monitoreo de Acuífero Asia – Omas.	Informe técnico	02
Tarea 04: Monitoreo de Acuífero Mala.	Informe técnico	02
Tarea 05: Monitoreo de Acuífero Chilca.	Informe técnico	02
Tarea 06: Monitoreo de Acuífero Lurín.	Informe técnico	02
Tarea 07: Monitoreo de Acuífero Chillón.	Informe técnico	02
Tarea 08: Monitoreo de Acuífero Chancay – Huaral.	Informe técnico	02
Tarea 09: Monitoreo de Acuífero Huaura.	Informe técnico	02
Tarea 10: Monitoreo de Acuífero Supe.	Informe técnico	02
Tarea 11: Monitoreo de Acuífero Pativilca.	Informe técnico	02
Tarea 12: Monitoreo de Acuífero Fortaleza.	Informe técnico	02

Beneficiarios: N° de Beneficiarios Directos: 5'000,000
N° de Beneficiarios Indirectos: 9'000,000

Duración: Enero – Diciembre 2017.

Presupuesto 2017 (PIM): S/. 300,000 (RDR)

Responsable: Director de la AAA Cañete – Fortaleza



FORMATO 4: FICHA DE TAREAS

Tarea 01: Monitoreo de Acuífero Topará.

Meta 2017: 02 Informes técnicos.

Descripción de la Tarea: Para el monitoreo del acuífero se realizarán las mediciones del nivel estático de la napa y de los parámetros físicos de calidad del agua subterránea, en la correspondiente red piezométrica e hidrogeoquímica de control previamente establecida, que permitirá la evaluación y gestión del acuífero, por lo que se le asigna la máxima importancia tanto en las mediciones de campo como en la interpretación de la información recopilada. Dicha tarea permite establecer la información histórica y actualizada del comportamiento hidráulico del sistema acuífero y las variaciones de sus reservas en condiciones actuales y futuras. De acuerdo a las tendencias del acuífero se decide por las acciones necesarias a realizar, a fin de promover proyectos y obras de drenaje o uso conjunto de aguas superficiales y subterráneas, según sea el caso.

Estrategia de ejecución: El trabajo de campo se inicia con la ayuda de planos de ubicación y realizando la medición de los niveles estáticos de los pozos que conforman la red de control piezométrica y la toma de muestras de agua en los pozos que conforman la red hidrogeoquímica para finalmente determinar la conductividad eléctrica (C.E.), pH, STD y temperatura (T°) de las muestras de agua recolectadas, con apoyo del medidor combinado. En la fase de gabinete se realiza el procesamiento y análisis de la información recogida en campo; se analiza la información correspondiente al período de monitoreo y con la información histórica se evalúa la tendencia de los niveles de agua y la conductividad eléctrica del agua subterránea. La periodicidad de los trabajos de monitoreo se realizará en dos periodos (avenidas y estiaje) que darán como resultado dos informes técnicos

Programación trimestral:

Descripción	1er.Trimestre	2do.Trimestre	3er.Trimestre	4to.Trimestre
Programación cuantitativa	--	01	--	01
Detalle cualitativo de la programación	Realización de coordinaciones para la compra de equipos, contratación de personal; aprobación de términos de referencia y contar con toda la logística para iniciar las actividades de campo.	Ejecución del trabajo de campo y realización del primer monitoreo después de la época de avenidas. Elaboración de informe técnico	Ejecución del trabajo de campo y realización del segundo monitoreo después de la época de estiaje	Trabajo de gabinete. Elaboración de 2do informe técnico

Localización (Sede): Departamento de Lima (Valle de Topará).

Duración: Abril – Diciembre 2017.

Responsable: Director de la AAA Cañete – Fortaleza.

Tarea 02: Monitoreo de Acuífero Cañete.

Meta 2017: 02 Informes técnicos.

Descripción de la Tarea: Para el monitoreo del acuífero se realizarán las mediciones del nivel estático de la napa y de los parámetros físicos de calidad del agua subterránea, en la correspondiente red piezométrica e hidrogeoquímica de control previamente establecida, que permitirá la evaluación y gestión del acuífero, por lo que se le asigna la máxima importancia tanto en las mediciones de campo como en la interpretación de la información recopilada. Dicha tarea permite establecer la información histórica y actualizada del comportamiento hidráulico del sistema acuífero y las variaciones de sus reservas en condiciones actuales y futuras. De acuerdo a las tendencias del acuífero se decide por las acciones necesarias a realizar, a fin de promover proyectos y obras de drenaje o uso conjunto de aguas superficiales y subterráneas, según sea el caso.

Estrategia de ejecución: El trabajo de campo se inicia con la ayuda de planos de ubicación y realizando la medición de los niveles estáticos de los pozos que conforman la red de control



piezométrica y la toma de muestras de agua en los pozos que conforman la red hidrogeoquímica para finalmente determinar la conductividad eléctrica (C.E.), pH, STD y temperatura (T°) de las muestras de agua recolectadas, con apoyo del medidor combinado. En la fase de gabinete se realiza el procesamiento y análisis de la información recogida en campo; se analiza la información correspondiente al período de monitoreo y con la información histórica se evalúa la tendencia de los niveles de agua y la conductividad eléctrica del agua subterránea. La periodicidad de los trabajos de monitoreo se realizará en dos periodos (avenidas y estiaje) que darán como resultado dos informes técnicos

Programación trimestral:

Descripción	1er.Trimestre	2do.Trimestre	3er.Trimestre	4to.Trimestre
Programación cuantitativa	--	01	--	01
Detalle cualitativo de la programación	Realización de coordinaciones para la compra de equipos, contratación de personal; aprobación de términos de referencia y contar con toda la logística para iniciar las actividades de campo.	Ejecución del trabajo de campo y realización del primer monitoreo después de la época de avenidas. Elaboración de informe técnico	Ejecución del trabajo de campo y realización del segundo monitoreo después de la época de estiaje	Trabajo de gabinete. Elaboración de 2do informe técnico

Localización (Sede): Departamento de Lima (Valle de Cañete).

Duración: Abril – Diciembre 2017.

Responsable: Director de la AAA Cañete – Fortaleza.

Tarea 03: Monitoreo de Acuífero Asia – Omas.

Meta 2017: 02 Informes técnicos.

Descripción de la Tarea: Para el monitoreo del acuífero se realizarán las mediciones del nivel estático de la napa y de los parámetros físicos de calidad del agua subterránea, en la correspondiente red piezométrica e hidrogeoquímica de control previamente establecida, que permitirá la evaluación y gestión del acuífero, por lo que se le asigna la máxima importancia tanto en las mediciones de campo como en la interpretación de la información recopilada. Dicha tarea permite establecer la información histórica y actualizada del comportamiento hidráulico del sistema acuífero y las variaciones de sus reservas en condiciones actuales y futuras. De acuerdo a las tendencias del acuífero se decide por las acciones necesarias a realizar, a fin de promover proyectos y obras de drenaje o uso conjunto de aguas superficiales y subterráneas, según sea el caso.

Estrategia de ejecución: El trabajo de campo se inicia con la ayuda de planos de ubicación y realizando la medición de los niveles estáticos de los pozos que conforman la red de control piezométrica y la toma de muestras de agua en los pozos que conforman la red hidrogeoquímica para finalmente determinar la conductividad eléctrica (C.E.), pH, STD y temperatura (T°) de las muestras de agua recolectadas, con apoyo del medidor combinado. En la fase de gabinete se realiza el procesamiento y análisis de la información recogida en campo; se analiza la información correspondiente al período de monitoreo y con la información histórica se evalúa la tendencia de los niveles de agua y la conductividad eléctrica del agua subterránea. La periodicidad de los trabajos de monitoreo se realizará en dos periodos (avenidas y estiaje) que darán como resultado dos informes técnicos

Programación trimestral:

Descripción	1er.Trimestre	2do.Trimestre	3er.Trimestre	4to.Trimestre
Programación cuantitativa	--	01	--	01



Descripción	1er.Trimestre	2do.Trimestre	3er.Trimestre	4to.Trimestre
Detalle cualitativo de la programación	Realización de coordinaciones para la compra de equipos, contratación de personal; aprobación de términos de referencia y contar con toda la logística para iniciar las actividades de campo.	Ejecución del trabajo de campo y realización del primer monitoreo después de la época de avenidas. Elaboración de informe técnico	Ejecución del trabajo de campo y realización del segundo monitoreo después de la época de estiaje	Trabajo de gabinete. Elaboración de 2do informe técnico

Localización (Sede): Departamento de Lima (Valle de Asia - Omas).

Duración: Abril – Diciembre 2017.

Responsable: Director de la AAA Cañete – Fortaleza.

Tarea 04: Monitoreo de Acuífero Mala.

Meta 2017: 02 Informes técnicos.

Descripción de la Tarea: Para el monitoreo del acuífero se realizarán las mediciones del nivel estático de la napa y de los parámetros físicos de calidad del agua subterránea, en la correspondiente red piezométrica e hidrogeoquímica de control previamente establecida, que permitirá la evaluación y gestión del acuífero, por lo que se le asigna la máxima importancia tanto en las mediciones de campo como en la interpretación de la información recopilada. Dicha tarea permite establecer la información histórica y actualizada del comportamiento hidráulico del sistema acuífero y las variaciones de sus reservas en condiciones actuales y futuras. De acuerdo a las tendencias del acuífero se decide por las acciones necesarias a realizar, a fin de promover proyectos y obras de drenaje o uso conjunto de aguas superficiales y subterráneas, según sea el caso.

Estrategia de ejecución: El trabajo de campo se inicia con la ayuda de planos de ubicación y realizando la medición de los niveles estáticos de los pozos que conforman la red de control piezométrica y la toma de muestras de agua en los pozos que conforman la red hidrogeoquímica para finalmente determinar la conductividad eléctrica (C.E.), pH, STD y temperatura (T°) de las muestras de agua recolectadas, con apoyo del medidor combinado. En la fase de gabinete se realiza el procesamiento y análisis de la información recogida en campo; se analiza la información correspondiente al período de monitoreo y con la información histórica se evalúa la tendencia de los niveles de agua y la conductividad eléctrica del agua subterránea. La periodicidad de los trabajos de monitoreo se realizará en dos periodos (avenidas y estiaje) que darán como resultado dos informes técnicos

Programación trimestral:

Descripción	1er.Trimestre	2do.Trimestre	3er.Trimestre	4to.Trimestre
Programación cuantitativa	--	01	--	01
Detalle cualitativo de la programación	Realización de coordinaciones para la compra de equipos, contratación de personal; aprobación de términos de referencia y contar con toda la logística para iniciar las actividades de campo.	Ejecución del trabajo de campo y realización del primer monitoreo después de la época de avenidas. Elaboración de informe técnico	Ejecución del trabajo de campo y realización del segundo monitoreo después de la época de estiaje	Trabajo de gabinete. Elaboración de 2do informe técnico

Localización (Sede): Departamento de Lima (Valle de Mala).

Duración: Abril – Diciembre 2017.

Responsable: Director de la AAA Cañete – Fortaleza.

Tarea 05: Monitoreo de Acuífero Chilca.

Meta 2017: 02 Informes técnicos



Descripción de la Tarea: Para el monitoreo del acuífero se realizarán las mediciones del nivel estático de la napa y de los parámetros físicos de calidad del agua subterránea, en la correspondiente red piezométrica e hidrogeoquímica de control previamente establecida, que permitirá la evaluación y gestión del acuífero, por lo que se le asigna la máxima importancia tanto en las mediciones de campo como en la interpretación de la información recopilada. Dicha tarea permite establecer la información histórica y actualizada del comportamiento hidráulico del sistema acuífero y las variaciones de sus reservas en condiciones actuales y futuras. De acuerdo a las tendencias del acuífero se decide por las acciones necesarias a realizar, a fin de promover proyectos y obras de drenaje o uso conjunto de aguas superficiales y subterráneas, según sea el caso.

Estrategia de ejecución: El trabajo de campo se inicia con la ayuda de planos de ubicación y realizando la medición de los niveles estáticos de los pozos que conforman la red de control piezométrica y la toma de muestras de agua en los pozos que conforman la red hidrogeoquímica para finalmente determinar la conductividad eléctrica (C.E.), pH, STD y temperatura (T°) de las muestras de agua recolectadas, con apoyo del medidor combinado. En la fase de gabinete se realiza el procesamiento y análisis de la información recogida en campo; se analiza la información correspondiente al período de monitoreo y con la información histórica se evalúa la tendencia de los niveles de agua y la conductividad eléctrica del agua subterránea. La periodicidad de los trabajos de monitoreo se realizará en dos periodos (avenidas y estiaje) que darán como resultado dos informes técnicos

Programación trimestral:

Descripción	1er.Trimestre	2do.Trimestre	3er.Trimestre	4to.Trimestre
Programación cuantitativa	--	01	--	01
Detalle cualitativo de la programación	Realización de coordinaciones para la compra de equipos, contratación de personal; aprobación de términos de referencia y contar con toda la logística para iniciar las actividades de campo.	Ejecución del trabajo de campo y realización del primer monitoreo después de la época de avenidas. Elaboración de informe técnico	Ejecución del trabajo de campo y realización del segundo monitoreo después de la época de estiaje	Trabajo de gabinete. Elaboración de 2do informe técnico

Localización (Sede): Departamento de Lima (Valle de Chilca).

Duración: Abril – Diciembre 2017.

Responsable: Director de la AAA Cañete – Fortaleza.

Tarea 06: Monitoreo de Acuífero Lurín.

Meta 2017: 02 Informe técnico.

Descripción de la Tarea: Para el monitoreo del acuífero se realizarán las mediciones del nivel estático de la napa y de los parámetros físicos de calidad del agua subterránea, en la correspondiente red piezométrica e hidrogeoquímica de control previamente establecida, que permitirá la evaluación y gestión del acuífero, por lo que se le asigna la máxima importancia tanto en las mediciones de campo como en la interpretación de la información recopilada. Dicha tarea permite establecer la información histórica y actualizada del comportamiento hidráulico del sistema acuífero y las variaciones de sus reservas en condiciones actuales y futuras. De acuerdo a las tendencias del acuífero se decide por las acciones necesarias a realizar, a fin de promover proyectos y obras de drenaje o uso conjunto de aguas superficiales y subterráneas, según sea el caso.

Estrategia de ejecución: El trabajo de campo se inicia con la ayuda de planos de ubicación y realizando la medición de los niveles estáticos de los pozos que conforman la red de control piezométrica y la toma de muestras de agua en los pozos que conforman la red hidrogeoquímica para finalmente determinar la conductividad eléctrica (C.E.), pH, STD y temperatura (T°) de las muestras de agua recolectadas, con apoyo del medidor combinado. En la fase de gabinete se realiza el procesamiento y análisis de la información recogida en campo; se analiza la información correspondiente al período de monitoreo y con la información histórica se evalúa la tendencia de los niveles de agua y la conductividad eléctrica del agua subterránea. La periodicidad de los trabajos de



monitoreo se realizará en dos periodos (avenidas y estiaje) que darán como resultado dos informes técnicos

Programación trimestral:

Descripción	1er.Trimestre	2do.Trimestre	3er.Trimestre	4to.Trimestre
Programación cuantitativa	--	01	--	01
Detalle cualitativo de la programación	Realización de coordinaciones para la compra de equipos, contratación de personal; aprobación de términos de referencia y contar con toda la logística para iniciar las actividades de campo.	Ejecución del trabajo de campo y realización del primer monitoreo después de la época de avenidas. Elaboración de informe técnico	Ejecución del trabajo de campo y realización del segundo monitoreo después de la época de estiaje	Trabajo de gabinete. Elaboración de 2do informe técnico

Localización (Sede): Departamento de Lima (Valle de Lurín).

Duración: Abril – Diciembre 2017.

Responsable: Director de la AAA Cañete – Fortaleza.

Tarea 07: Monitoreo de Acuífero Chillón.

Meta 2017: 02 Informe técnico.

Descripción de la Tarea: Para el monitoreo del acuífero se realizarán las mediciones del nivel estático de la napa y de los parámetros físicos de calidad del agua subterránea, en la correspondiente red piezométrica e hidrogeoquímica de control previamente establecida, que permitirá la evaluación y gestión del acuífero, por lo que se le asigna la máxima importancia tanto en las mediciones de campo como en la interpretación de la información recopilada. Dicha tarea permite establecer la información histórica y actualizada del comportamiento hidráulico del sistema acuífero y las variaciones de sus reservas en condiciones actuales y futuras. De acuerdo a las tendencias del acuífero se decide por las acciones necesarias a realizar, a fin de promover proyectos y obras de drenaje o uso conjunto de aguas superficiales y subterráneas, según sea el caso.

Estrategia de ejecución: El trabajo de campo se inicia con la ayuda de planos de ubicación y realizando la medición de los niveles estáticos de los pozos que conforman la red de control piezométrica y la toma de muestras de agua en los pozos que conforman la red hidrogeoquímica para finalmente determinar la conductividad eléctrica (C.E.), pH, STD y temperatura (T°) de las muestras de agua recolectadas, con apoyo del medidor combinado. En la fase de gabinete se realiza el procesamiento y análisis de la información recogida en campo; se analiza la información correspondiente al período de monitoreo y con la información histórica se evalúa la tendencia de los niveles de agua y la conductividad eléctrica del agua subterránea. La periodicidad de los trabajos de monitoreo se realizará en dos periodos (avenidas y estiaje) que darán como resultado dos informes técnicos

Programación trimestral:

Descripción	1er.Trimestre	2do.Trimestre	3er.Trimestre	4to.Trimestre
Programación cuantitativa	--	01	--	01
Detalle cualitativo de la programación	Realización de coordinaciones para la compra de equipos, contratación de personal; aprobación de términos de referencia y contar con toda la logística para iniciar las actividades de campo.	Ejecución del trabajo de campo y realización del primer monitoreo después de la época de avenidas. Elaboración de informe técnico	Ejecución del trabajo de campo y realización del segundo monitoreo después de la época de estiaje	Trabajo de gabinete. Elaboración de 2do informe técnico

Localización (Sede): Departamento de Lima (Valle de Chillón)

Duración: Abril – Diciembre 2017.



Responsable: Director de la AAA Cañete – Fortaleza.

Tarea 08: Monitoreo de Acuífero Chancay – Huaral.

Meta 2017: 02 Informes técnicos

Descripción de la Tarea: Para el monitoreo del acuífero se realizarán las mediciones del nivel estático de la napa y de los parámetros físicos de calidad del agua subterránea, en la correspondiente red piezométrica e hidrogeoquímica de control previamente establecida, que permitirá la evaluación y gestión del acuífero, por lo que se le asigna la máxima importancia tanto en las mediciones de campo como en la interpretación de la información recopilada. Dicha tarea permite establecer la información histórica y actualizada del comportamiento hidráulico del sistema acuífero y las variaciones de sus reservas en condiciones actuales y futuras. De acuerdo a las tendencias del acuífero se decide por las acciones necesarias a realizar, a fin de promover proyectos y obras de drenaje o uso conjunto de aguas superficiales y subterráneas, según sea el caso.

Estrategia de ejecución: El trabajo de campo se inicia con la ayuda de planos de ubicación y realizando la medición de los niveles estáticos de los pozos que conforman la red de control piezométrica y la toma de muestras de agua en los pozos que conforman la red hidrogeoquímica para finalmente determinar la conductividad eléctrica (C.E.), pH, STD y temperatura (T°) de las muestras de agua recolectadas, con apoyo del medidor combinado. En la fase de gabinete se realiza el procesamiento y análisis de la información recogida en campo; se analiza la información correspondiente al período de monitoreo y con la información histórica se evalúa la tendencia de los niveles de agua y la conductividad eléctrica del agua subterránea. La periodicidad de los trabajos de monitoreo se realizará en dos periodos (avenidas y estiaje) que darán como resultado dos informes técnicos

Programación trimestral:

Descripción	1er.Trimestre	2do.Trimestre	3er.Trimestre	4to.Trimestre
Programación cuantitativa	--	01	--	01
Detalle cualitativo de la programación	Realización de coordinaciones para la compra de equipos, contratación de personal; aprobación de términos de referencia y contar con toda la logística para iniciar las actividades de campo.	Ejecución del trabajo de campo y realización del primer monitoreo después de la época de avenidas. Elaboración de informe técnico	Ejecución del trabajo de campo y realización del segundo monitoreo después de la época de estiaje	Trabajo de gabinete. Elaboración de 2do informe técnico

Localización (Sede): Departamento de Lima (Valle de Chancay - Huaral).

Duración: Abril – Diciembre 2017.

Responsable: Director de la AAA Cañete – Fortaleza.

Tarea 09: Monitoreo de Acuífero Huaura.

Meta 2017: 02 Informe técnico.

Descripción de la Tarea: Para el monitoreo del acuífero se realizarán las mediciones del nivel estático de la napa y de los parámetros físicos de calidad del agua subterránea, en la correspondiente red piezométrica e hidrogeoquímica de control previamente establecida, que permitirá la evaluación y gestión del acuífero, por lo que se le asigna la máxima importancia tanto en las mediciones de campo como en la interpretación de la información recopilada. Dicha tarea permite establecer la información histórica y actualizada del comportamiento hidráulico del sistema acuífero y las variaciones de sus reservas en condiciones actuales y futuras. De acuerdo a las tendencias del acuífero se decide por las acciones necesarias a realizar, a fin de promover proyectos y obras de drenaje o uso conjunto de aguas superficiales y subterráneas, según sea el caso.

Estrategia de ejecución: El trabajo de campo se inicia con la ayuda de planos de ubicación y realizando la medición de los niveles estáticos de los pozos que conforman la red de control



piezométrica y la toma de muestras de agua en los pozos que conforman la red hidrogeoquímica para finalmente determinar la conductividad eléctrica (C.E.), pH, STD y temperatura (T°) de las muestras de agua recolectadas, con apoyo del medidor combinado. En la fase de gabinete se realiza el procesamiento y análisis de la información recogida en campo; se analiza la información correspondiente al periodo de monitoreo y con la información histórica se evalúa la tendencia de los niveles de agua y la conductividad eléctrica del agua subterránea. La periodicidad de los trabajos de monitoreo se realizará en dos periodos (avenidas y estiaje) que darán como resultado dos informes técnicos

Programación trimestral:

Descripción	1er.Trimestre	2do.Trimestre	3er.Trimestre	4to.Trimestre
Programación cuantitativa	--	01	--	01
Detalle cualitativo de la programación	Realización de coordinaciones para la compra de equipos, contratación de personal; aprobación de términos de referencia y contar con toda la logística para iniciar las actividades de campo.	Ejecución del trabajo de campo y realización del primer monitoreo después de la época de avenidas. Elaboración de informe técnico	Ejecución del trabajo de campo y realización del segundo monitoreo después de la época de estiaje	Trabajo de gabinete. Elaboración de 2do informe técnico

Localización (Sede): Departamento de Lima (Valle de Huaura).

Duración: Abril – Diciembre 2017.

Responsable: Director de la AAA Cañete – Fortaleza.

Tarea 10: Monitoreo de Acuífero Supe.

Meta 2017: 02 Informes técnicos.

Descripción de la Tarea: Para el monitoreo del acuífero se realizarán las mediciones del nivel estático de la napa y de los parámetros físicos de calidad del agua subterránea, en la correspondiente red piezométrica e hidrogeoquímica de control previamente establecida, que permitirá la evaluación y gestión del acuífero, por lo que se le asigna la máxima importancia tanto en las mediciones de campo como en la interpretación de la información recopilada. Dicha tarea permite establecer la información histórica y actualizada del comportamiento hidráulico del sistema acuífero y las variaciones de sus reservas en condiciones actuales y futuras. De acuerdo a las tendencias del acuífero se decide por las acciones necesarias a realizar, a fin de promover proyectos y obras de drenaje o uso conjunto de aguas superficiales y subterráneas, según sea el caso.

Estrategia de ejecución: El trabajo de campo se inicia con la ayuda de planos de ubicación y realizando la medición de los niveles estáticos de los pozos que conforman la red de control piezométrica y la toma de muestras de agua en los pozos que conforman la red hidrogeoquímica para finalmente determinar la conductividad eléctrica (C.E.), pH, STD y temperatura (T°) de las muestras de agua recolectadas, con apoyo del medidor combinado. En la fase de gabinete se realiza el procesamiento y análisis de la información recogida en campo; se analiza la información correspondiente al periodo de monitoreo y con la información histórica se evalúa la tendencia de los niveles de agua y la conductividad eléctrica del agua subterránea. La periodicidad de los trabajos de monitoreo se realizará en dos periodos (avenidas y estiaje) que darán como resultado dos informes técnicos

Programación trimestral:

Descripción	1er.Trimestre	2do.Trimestre	3er.Trimestre	4to.Trimestre
Programación cuantitativa	--	01	--	01



Descripción	1er.Trimestre	2do.Trimestre	3er.Trimestre	4to.Trimestre
Detalle cualitativo de la programación	Realización de coordinaciones para la compra de equipos, contratación de personal; aprobación de términos de referencia y contar con toda la logística para iniciar las actividades de campo.	Ejecución del trabajo de campo y realización del primer monitoreo después de la época de avenidas. Elaboración de informe técnico	Ejecución del trabajo de campo y realización del segundo monitoreo después de la época de estiaje	Trabajo de gabinete. Elaboración de 2do informe técnico

Localización (Sede): Departamento de Lima (Valle de Supe).

Duración: Abril – Diciembre 2017.

Responsable: Director de la AAA Cañete – Fortaleza.

Tarea 11: Monitoreo de Acuífero Pativilca.

Meta 2017: 02 Informes técnicos.

Descripción de la Tarea: Para el monitoreo del acuífero se realizarán las mediciones del nivel estático de la napa y de los parámetros físicos de calidad del agua subterránea, en la correspondiente red piezométrica e hidrogeoquímica de control previamente establecida, que permitirá la evaluación y gestión del acuífero, por lo que se le asigna la máxima importancia tanto en las mediciones de campo como en la interpretación de la información recopilada. Dicha tarea permite establecer la información histórica y actualizada del comportamiento hidráulico del sistema acuífero y las variaciones de sus reservas en condiciones actuales y futuras. De acuerdo a las tendencias del acuífero se decide por las acciones necesarias a realizar, a fin de promover proyectos y obras de drenaje o uso conjunto de aguas superficiales y subterráneas, según sea el caso.

Estrategia de ejecución: El trabajo de campo se inicia con la ayuda de planos de ubicación y realizando la medición de los niveles estáticos de los pozos que conforman la red de control piezométrica y la toma de muestras de agua en los pozos que conforman la red hidrogeoquímica para finalmente determinar la conductividad eléctrica (C.E.), pH, STD y temperatura (T°) de las muestras de agua recolectadas, con apoyo del medidor combinado. En la fase de gabinete se realiza el procesamiento y análisis de la información recogida en campo; se analiza la información correspondiente al período de monitoreo y con la información histórica se evalúa la tendencia de los niveles de agua y la conductividad eléctrica del agua subterránea. La periodicidad de los trabajos de monitoreo se realizará en dos periodos (avenidas y estiaje) que darán como resultado dos informes técnicos

Programación trimestral:

Descripción	1er.Trimestre	2do.Trimestre	3er.Trimestre	4to.Trimestre
Programación cuantitativa	--	01	--	01
Detalle cualitativo de la programación	Realización de coordinaciones para la compra de equipos, contratación de personal; aprobación de términos de referencia y contar con toda la logística para iniciar las actividades de campo.	Ejecución del trabajo de campo y realización del primer monitoreo después de la época de avenidas. Elaboración de informe técnico	Ejecución del trabajo de campo y realización del segundo monitoreo después de la época de estiaje	Trabajo de gabinete. Elaboración de 2do informe técnico

Localización (Sede): Departamento de Lima (Valle de Pativilca).

Duración: Abril – Diciembre 2017.

Responsable: Director de la AAA Cañete – Fortaleza.

Tarea 12: Monitoreo de Acuífero Fortaleza.

Meta 2017: 02 Informes técnicos.



Descripción de la Tarea: Para el monitoreo del acuífero se realizarán las mediciones del nivel estático de la napa y de los parámetros físicos de calidad del agua subterránea, en la correspondiente red piezométrica e hidrogeoquímica de control previamente establecida, que permitirá la evaluación y gestión del acuífero, por lo que se le asigna la máxima importancia tanto en las mediciones de campo como en la interpretación de la información recopilada. Dicha tarea permite establecer la información histórica y actualizada del comportamiento hidráulico del sistema acuífero y las variaciones de sus reservas en condiciones actuales y futuras. De acuerdo a las tendencias del acuífero se decide por las acciones necesarias a realizar, a fin de promover proyectos y obras de drenaje o uso conjunto de aguas superficiales y subterráneas, según sea el caso.

Estrategia de ejecución: El trabajo de campo se inicia con la ayuda de planos de ubicación y realizando la medición de los niveles estáticos de los pozos que conforman la red de control piezométrica y la toma de muestras de agua en los pozos que conforman la red hidrogeoquímica para finalmente determinar la conductividad eléctrica (C.E.), pH, STD y temperatura (T°) de las muestras de agua recolectadas, con apoyo del medidor combinado. En la fase de gabinete se realiza el procesamiento y análisis de la información recogida en campo; se analiza la información correspondiente al período de monitoreo y con la información histórica se evalúa la tendencia de los niveles de agua y la conductividad eléctrica del agua subterránea. La periodicidad de los trabajos de monitoreo se realizará en dos periodos (avenidas y estiaje) que darán como resultado dos informes técnicos

Programación trimestral:

Descripción	1er.Trimestre	2do.Trimestre	3er.Trimestre	4to.Trimestre
Programación cuantitativa	--	01	--	01
Detalle cualitativo de la programación	Realización de coordinaciones para la compra de equipos, contratación de personal; aprobación de términos de referencia y contar con toda la logística para iniciar las actividades de campo.	Ejecución del trabajo de campo y realización del primer monitoreo después de la época de avenidas. Elaboración de informe técnico	Ejecución del trabajo de campo y realización del segundo monitoreo después de la época de estiaje	Trabajo de gabinete. Elaboración de 2do informe técnico

Localización (Sede): Departamento de Lima (Valle de Fortaleza).

Duración: Abril – Diciembre 2017.

Responsable: Director de la AAA Cañete – Fortaleza



FORMATO 3a: FICHA DEL INDICADOR DE DESEMPEÑO SEGÚN OBJETIVO

Meta Presupuestaria 046: Secretaría Técnica del Consejo de Recursos Hídricos de Cuenca CHANCAY – HUARAL.

Nombre del Indicador de Producto: Número de Informes Técnicos sobre Secretarías Técnicas de los CRHC elaborados.

Unidad de Medida: Informe

Fundamento: La Secretaría Técnica desarrolla y ejecuta las labores técnicas que permitan la formulación, seguimiento y evaluación de la implementación del Plan de Gestión de Recursos Hídricos de la Cuenca, así como el adecuado funcionamiento del Consejo de Recursos Hídricos de la Cuenca.

Forma de Cálculo: Sumatoria de los informes elaborados.

Fuente de Información, medios de verificación: Informes de actividades mensuales, informes de opiniones, fotos, videos, actas de reunión de trabajo, lista de asistentes.

Datos históricos y proyección de la meta física:

2015	2016	2017	2018	2019
--	03	04	04	04

Resultado para el año 2017 de la meta física:

1º TRIM.	AL 2º TRIM.	AL 3º TRIM	AL 4º TRIM
01	02	03	04

Tareas necesarias para alcanzar el indicador:

TAREA	UM	CANTIDAD
Tarea 01: Reportar el cumplimiento del Plan de Gestión de RH de la cuenca.	Informe	04

Beneficiarios: N° de Beneficiarios Directos: 15,000.
N° de Beneficiarios Indirectos: 170,000.

Duración: Abril – Diciembre 2017.

Presupuesto 2017 (PIM): S/. 936,445 (RDR)

Responsable: Secretaría Técnica del CRHC Chancay - Huaral.



FORMATO 4: FICHA DE TAREAS

Tarea 01: Reportar el cumplimiento del Plan de Gestión de RH de la cuenca.

Meta 2017: 04 Informes

Descripción de la Tarea: En el marco del Plan de Gestión de los Recursos Hídricos de la Cuenca se tiene previsto; Acciones de seguimiento a la formulación e implementación de proyectos vinculados al Plan de Gestión; Implementación del Plan de Comunicación para la participación de actores en la implementación del Plan de Gestión; y Monitorear y evaluar la implementación del PGRH en la cuenca.

Estrategia de ejecución: La Secretaría Técnica priorizará con los grupos de trabajo, los proyectos del Plan de Gestión, que serán acompañados en las diferentes etapas de idea, formulación e implementación. Se exploran y promueven diferentes mecanismos de financiamiento, actuando como articulador entre las instituciones ejecutoras y las financieras. El Plan de comunicación será elaborado incluyendo identificación de grupos de interés, medios de comunicación y se diseñan, validan y ejecutan los productos comunicacionales y se difunden a través de los diferentes canales de comunicación regional y nacional.

Programación trimestral:

Descripción	1er.Trimestre	2do.Trimestre	3er.Trimestre	4to.Trimestre
Programación cuantitativa	01	01	01	01
Detalle cualitativo de la programación	Informe	Informe	Informe	Informe

Localización: Lima

Duración: Enero – Diciembre 2017.

Responsable: Secretario Técnico del CRH de Cuenca Chancay - Huaral

Tarea 02: Emitir opinión verificando la conformidad y compatibilidad con el PGRH en la cuenca.

Meta 2017: 12 Informes

Descripción de la Tarea: Consiste en: a) Otorgamiento de Derechos de uso de agua y determinación de uso prioritario en caso de concurrencia; b) Reversión de excedentes de RH que se obtengan en aplicación de la ley; c) Establecimiento en parámetros de eficiencia y otorgamiento de certificación de eficiencia; d) Otorgamiento de licencias de uso de agua provisionales; e) Ejecución de obras de infraestructura hidráulica menor pública o privada que se proyecten en los cauces y los cuerpos de agua, así como de los bienes asociados al agua.

Estrategia de ejecución: En estrecha coordinación con la AAA, sus ALAs y en el marco del Plan de Gestión de Recursos Hídricos, se dará cumplimiento a las funciones de la Secretaría Técnica, establecidas en la normatividad vigente, con la finalidad de lograr el aprovechamiento sostenible de los recursos hídricos.

Programación trimestral:

Descripción	1er.Trimestre	2do.Trimestre	3er.Trimestre	4to.Trimestre
Programación cuantitativa	01	04	04	03
Detalle cualitativo de la programación	Informe	Informe	Informe	Informe

Localización: Lima

Duración: Enero – Diciembre 2017.



Responsable: Secretario Técnico del CRH de Cuenca Chancay – Huaral

Tarea 03: Apoyo a las sesiones del CRHC

Meta 2017: 10 Informes

Descripción de la Tarea: Consiste en que la ST prepara y programa las sesiones del Consejo conforme lo indicado por el presidente del mismo; así como propone la agenda y participa obligatoriamente con voz y sin voto, actuando como asistente de actas y que las mantiene en custodia. Son importantes ya que permiten la discusión y aprobación del Plan de Trabajo y memoria anual; así mismo tratar aspectos de la gestión de los recursos hídricos teniendo en consideración sus roles, funciones y el PGRHC.

Estrategia de ejecución: Las Sesiones ordinarias se convocan con un plazo de anticipación de 10 días y las extraordinarias con tres (03) días; durante el desarrollo de las sesiones, el Presidente apertura la Sesión y el ST verifica el quorum. Seguidamente la ST, procede a dar lectura a los informes previos, implementación de acuerdos del acta anterior, pedidos de los integrantes del Consejo, acuerdos y programación de fecha de la siguiente reunión que generalmente es una vez por mes.

Programación trimestral:

Descripción	1er.Trimestre	2do.Trimestre	3er.Trimestre	4to.Trimestre
Programación cuantitativa	02	02	03	03
Detalle cualitativo de la programación	Informe	Informe	Informe	Informe

Localización: Lima

Duración: Febrero – Diciembre 2017.

Responsable: Secretario Técnico del CRH de Cuenca Chancay – Huaral

Tarea 04: Apoyo en la elaboración del Plan de Aprovechamiento de Disponibilidades Hídricas*

Meta 2017: 04 Informes

Descripción de la Tarea: Planificar anualmente el uso multisectorial y conjunto (superficial, subterránea, residual) de la disponibilidad de agua para atender las demandas considerando los derechos de uso de agua otorgados y del caudal ecológico, teniendo en cuenta el comportamiento hidrológico y climatológico; la ANA, formula y aprueba el Reglamento del Plan de Aprovechamiento de las Disponibilidades Hídricas, mediante R.J. N° 315-2014-ANA. El PADH es un instrumento de planificación para la distribución de agua de acuerdo a los derechos otorgados respetando uso de terceros, mejora de niveles de seguridad de abastecimiento, considerando que la cuenca es deficitaria en recursos hídricos, facilita la supervisión de la distribución del agua, permite establecer responsabilidades a los actores involucrados de implementar el Plan, así como, sancionar a los infractores, en caso de incumplimiento.

Estrategia de ejecución: De acuerdo al reglamento aprobado por la ANA mediante RJ N° 315-2014-ANA, el Consejo conforma el GT para elaborar la propuesta del PADH, el GT es reconocido mediante resolución jefatural de la AAA. Elaborada la propuesta, es consensuada a nivel del GT y validada por el Consejo quien remite a la AAA para su evaluación y aprobación, quien a su vez hace llegar dicho Plan a los operadores de Infraestructura Hidráulica para su implementación. Estos elaboran su programa de distribución de agua para la aplicación del Plan. La supervisión del Plan está a cargo de la ALA correspondiente y si identifica acciones no previstas en el PDA, comunica al operador para su absolución respectiva. La evaluación del PAD, está a cargo del Consejo en forma trimestral.



Programación trimestral:

Descripción	1er.Trimestre	2do.Trimestre	3er.Trimestre	4to.Trimestre
Programación cuantitativa	01	01	01	01
Detalle cualitativo de la programación	Informe	Informe	Informe	Informe

Localización: Lima**Duración:** Enero – Diciembre 2017.**Responsable:** Secretario Técnico del CRH de Cuenca Chancay - Huaral**Tarea 05: Búsqueda de mecanismo de financiamiento para el desarrollo del Plan de Gestión de Recursos Hídricos de Cuenca (PGRHC)****Meta 2017:** 04 Informes

Descripción de la Tarea: Comprende las diferentes acciones de coordinación con instituciones públicas y privadas, a fin de identificar proyectos enmarcados en el PGRH y lograr financiamiento con fuentes públicas, privadas, mixtas, donaciones u otros.

Estrategia de ejecución: Reuniones de coordinación con organizaciones públicas y privadas para identificar proyectos a desarrollar en el marco del PGRHC. Propiciar alianzas y convenios para el financiamiento de los proyectos.

Programación trimestral:

Descripción	1er.Trimestre	2do.Trimestre	3er.Trimestre	4to.Trimestre
Programación cuantitativa	01	01	01	01
Detalle cualitativo de la programación	Informe	Informe	Informe	Informe

Localización: Lima**Duración:** Enero – Diciembre 2017.**Responsable:** Secretario Técnico del CRH de Cuenca Chancay - Huaral**Tarea 06: Elaboración de reportes de generación de información de Recursos Hídricos (Información de Nodos, Modelos)****Meta 2017:** 12 Informes

Descripción de la Tarea: Consiste en: a) Seguimiento a los sistemas de información hidrometeorológica de la red automática. b) Implementación de modelos para apoyo a la gestión de los recursos hídricos.

Realizar el procesamiento y postprocesamiento de la data y variables que ingresen a través de las herramientas informativas que nos permitan modelar inundaciones, balances hidrológicos y generar información donde exista red de estaciones hidrológicas; ello con la capacidad de los equipos informáticos instalados en el Nodo de Información. Además de llevar a cabo un contacto directo con las instituciones generadoras de información que nos permitan hacer un análisis de la situación real en el tema de la gestión de los recursos hídricos.

Estrategia de ejecución: En estrecha coordinación con la AAA, sus ALAs y en el marco del Plan de Gestión de Recursos Hídricos, se dará cumplimiento a las funciones de la Secretaría Técnica, dentro de las cuales se establece emitir opinión técnica en base a la información que se solicite al Nodo de Información, considerando un monitoreo diario de los datos en tiempo real desde la EHA y EMA, calidad de aguas, aforadores en canales y estudios centralizados en nuestras instalaciones.



Programación trimestral:

Descripción	1er.Trimestre	2do.Trimestre	3er.Trimestre	4to.Trimestre
Programación cuantitativa	03	03	03	03
Detalle cualitativo de la programación	Informe	Informe	Informe	Informe

Localización: Lima

Duración: Enero – Diciembre 2017.

Responsable: Secretario Técnico del CRH de Cuenca Chancay - Huaral



PLAN OPERATIVO INSTITUCIONAL 2017
FORMATO 05: PROGRAMACION MENSUAL DE INDICADORES Y TAREAS

: 164 Autoridad Nacional del Agua - ANA
 : 001 Autoridad Nacional del Agua - ANA
 : Autoridad Administrativa del Agua III Cárpete - FORTALEZA

Pilego
 Unidad Ejecutora
 Dependencia Responsable

INDICADORES / TAREAS	LINEA BASE	UNIDAD DE MEDIDA	PROGRAMACIÓN 2017		MODIFICACION 2017 - MARZO		PROGRAMACIÓN																																																																																																																																																																																																																																																																																																																																																																																																																																																																																																																																																																																																																																																																																																																																																																																																																																																																																																																																																																																																																																																																																																																																																																																																																																																																																																																											
							I TRIM.				II TRIM.				III TRIM.				IV TRIM.																																																																																																																																																																																																																																																																																																																																																																																																																																																																																																																																																																																																																																																																																																																																																																																																																																																																																																																																																																																																																																																																																																																																																																																																																																																																																																															
			FÍSICO	FINANCIERO	FÍSICO	FINANCIERO	ENERO	FEBRERO	MARZO	ABRIL	MAYO	JUNIO	JULIO	AGOSTO	SEPTIEMBRE	OCTUBRE	NOVIEMBRE	DICIEMBRE																																																																																																																																																																																																																																																																																																																																																																																																																																																																																																																																																																																																																																																																																																																																																																																																																																																																																																																																																																																																																																																																																																																																																																																																																																																																																																																
Meta Presupuestaria 044: Gestión Operativa de la Autoridad Administrativa del Agua III																																																																																																																																																																																																																																																																																																																																																																																																																																																																																																																																																																																																																																																																																																																																																																																																																																																																																																																																																																																																																																																																																																																																																																																																																																																																																																																																		</

11/11/2017

LINEA BASE	INDICADORES / TAREAS	UNIDAD DE MEDIDA	PROGRAMACIÓN 2017		MODIFICACION 2017 - MARZO		PROGRAMACIÓN												IV TRIM.		DICIEMBRE	
			FÍSICO	FINANCIERO	FÍSICO	FINANCIERO	I TRIM.			II TRIM.			III TRIM.			IV TRIM.			FÍSICO	FINANCIERO	FÍSICO	FINANCIERO
							ENERO	FEBRERO	MARZO	ABRIL	MAYO	JUNIO	JULIO	AGOSTO	SEPTIEMBRE	OCTUBRE	NOVIEMBRE	DICIEMBRE				
	Mét. Presupuestaria 043: Gestión de la Calidad de los Recursos Hídricos - Cofre de Fortaleza																					
	INDICADOR DE PRODUCTO: NÚMERO DE INFORMES TÉCNICOS ELABORADOS SOBRE LA GESTIÓN DE LA CALIDAD DE LOS RECURSOS HÍDRICOS																					
	Tarea 01: Monitoreo de Acuífero Topará.	Informe Técnico	36	240,000	36	200,000	0	1	2	2	3	5	3	4	5	3	4	4	4	4	4	5,000
	Tarea 02: Atención de denuncias y emergencias requeridas en materia de calidad de agua.	Informe Técnico	9		9		--	--	--	1	1	2	1	1	1	1	1	1	1	1	1	
	Tarea 03: Supervisión y asistencia técnica en calidad de recursos hídricos a las ALAs.	Informe Técnico	4		4		--	--	--	--	--	1	--	1	1	--	--	--	--	--	--	
	Tarea 04: Supervisión y fiscalización de vertimientos autorizados y no autorizados.	Informe Técnico	9		9		--	--	1	--	1	1	1	1	1	1	1	1	1	1	1	
	Mét. Presupuestaria 045: Monitoreo de Acuíferos - Cofre de Fortaleza																					
	INDICADOR DE PRODUCTO: NÚMERO DE INFORMES TÉCNICOS SOBRE MONITOREOS DE ACUÍFEROS																					
	Tarea 01: Monitoreo de Acuífero Topará.	Informe Técnico	24	300,000	24	300,000	0	0	0	0	12	0	0	0	0	12	0	0	0	0	0	
	Tarea 02: Monitoreo de Acuífero Cofre.	Informe Técnico	2		2		--	--	--	--	--	--	--	--	--	--	--	--	--	--	--	
	Tarea 03: Monitoreo de Acuífero Asa - Omás.	Informe Técnico	2		2		--	--	--	--	--	--	--	--	--	--	--	--	--	--	--	
	Tarea 04: Monitoreo de Acuífero Mata.	Informe Técnico	2		2		--	--	--	--	--	--	--	--	--	--	--	--	--	--	--	
	Tarea 05: Monitoreo de Acuífero Chica.	Informe Técnico	2		2		--	--	--	--	--	--	--	--	--	--	--	--	--	--	--	
	Tarea 06: Monitoreo de Acuífero Lurín.	Informe Técnico	2		2		--	--	--	--	--	--	--	--	--	--	--	--	--	--	--	
	Tarea 07: Monitoreo de Acuífero Chillón.	Informe Técnico	2		2		--	--	--	--	--	--	--	--	--	--	--	--	--	--	--	
	Tarea 08: Monitoreo de Acuífero Chancay - Huala.	Informe Técnico	2		2		--	--	--	--	--	--	--	--	--	--	--	--	--	--	--	
	Tarea 09: Monitoreo de Acuífero Huaura.	Informe Técnico	2		2		--	--	--	--	--	--	--	--	--	--	--	--	--	--	--	
	Tarea 10: Monitoreo de Acuífero Supe.	Informe Técnico	2		2		--	--	--	--	--	--	--	--	--	--	--	--	--	--	--	
	Tarea 11: Monitoreo de Acuífero Pacifica.	Informe Técnico	2		2		--	--	--	--	--	--	--	--	--	--	--	--	--	--	--	
	Tarea 12: Monitoreo de Acuífero Fortaleza.	Informe Técnico	2		2		--	--	--	--	--	--	--	--	--	--	--	--	--	--	--	
	Mét. Presupuestaria 046: Secretaría Técnica del Consejo de Recursos Hídricos de la Guardia Chimuay - Huala.																					
	INDICADOR DE PRODUCTO: NÚMERO DE INFORMES TÉCNICOS SOBRE SECRETARÍAS TÉCNICAS DE LOS CRHC ELABORADOS																					
	Tarea 01: Reportar el cumplimiento del Plan de Gestión de RH de la Cuenca	Informe Técnico	4	772,715	4	536,445	0	0	1	0	0	1	0	0	1	0	0	0	0	0	0	100,197
	Support Institucional																					
	Tarea 02: Emitir opinión verificando la conformidad y compatibilidad con el PGRI en la cuenca	Informe	12		12		--	--	1	1	1	2	1	1	2	1	1	1	1	1	1	
	Tarea 03: Apoyo a las sesiones del CRHC	Informe	10		10		--	1	--	--	1	1	1	1	1	1	1	1	1	1	1	
	Tarea 04: Apoyo en la elaboración del Plan de Aprovechamiento de Disponibilidades Hídricas*	Informe	4		4		--	--	1	--	--	1	--	--	1	--	--	--	--	--	--	
	Tarea 05: Búsqueda de mecanismo de financiamiento para el desarrollo del Plan de Gestión de Recursos Hídricos de Cuenca (PGRH)	Informe	4		4		--	1	--	--	1	1	--	--	1	--	--	--	--	--	--	
	Tarea 06: Búsqueda de mecanismos de generación de información de Recursos Hídricos (Información de Nueva Moneda)	Reporte	12		12		1	1	1	1	1	1	1	1	1	1	1	1	1	1	1	
	Tarea 07: Renovación de miembros CRHC	Informe	--		--		--	--	--	--	--	--	--	--	--	--	--	--	--	--	--	
TOTAL (S/.)				4,345,537		4,445,922	322,629	324,929	377,999	387,999	388,999	383,001	336,999	372,568	409,006	362,998	432,028					346,767



ADMINISTRACIÓN LOCAL DE AGUA HUAURA

La Administración Local de Agua, se ubica en el departamento de Lima, comprende la provincia de Huaura, con los distritos de: Vegueta, Huaura, Caleta de Carquin, Huacho, Hualmay, Santa María, Sayán, Santa Leonor, Checra, Paccho y Leoncio Prado; la provincia de Oyón, con los distritos de: Oyón, Andajes, Pachangara, Naván, Cochamarca, Caujul y la provincia de Huaral, que comprende una parte del distrito de Ihuari.

En la cuenca alta existen varias lagunas, siendo seis las más importantes y significativas en almacenamiento y abastecimiento hídrico para el valle Huaura las siguientes: Cochaquillo, Surasaca, Patón, Anamaray, Goyllarcocha y Yuracocha, cada una almacena un volumen útil de 28.00, 25.00, 5.00, 1.60, 1.50 y 1.50 MMC, respectivamente; proporcionan un caudal sostenido durante el estiaje, manteniendo un régimen hidrológico regular del río Huaura. Son regulables las lagunas de Cochaquillo, Surasaca y Patón. El río Huaura es el principal cauce de la cuenca Huaura, se origina de la confluencia de los ríos Patón y Quichas, recoge las aguas del río Checra, quebrada de Cochamarca y río Chico.

La disponibilidad hídrica de la cuenca en cabecera del valle, normalmente se dispone de las estaciones hidrométricas Alco y Sayán. Según la estadística histórica (1960 a 2007), la subcuenca del río Huaura, ha descargado un caudal mínimo de 5.60 m³/seg y un máximo de 158.9 m³/s. Los caudales restituidos a Régimen Natural - Estación Alco Sayán - período 1912 a 2004, la media mínima mensual se presenta en el mes de setiembre con 10.51 m³/s (28.55 MMC) y la máxima se presenta en marzo con 64.25 m³/s (172.10 MMC). Siendo el volumen anual promedio de 844.63 MMC. De los valores de los caudales naturalizados, empleando la metodología de Weibull y haciendo uso del programa SIH del INRENA, obtenemos que la disponibilidad hídrica del río Huaura al 75% de persistencia, el caudal promedio anual es 18.77 m³/s y el volumen promedio anual 589.67 MMC, al 60% de persistencia el caudal es 22.45 m³/s y el volumen 704.90 MMC. Se estima que el 90 % del agua subterránea se aprovecha para fines de Uso Poblacional y Pecuário. Cabe mencionar que la población de Huacho es abastecida con subterránea. Es notorio que el volumen de explotación no es significativo o tenga incidencia en el valle.

La ALA-Huaura también es responsable de registrar y controlar el uso del agua con fines No Agrarios en la cuenca, según el Padrón respectivo; a la presente fecha se tienen registradas a 58 unidades operativas con fuentes de agua superficial y subterránea, que representan a 31 usuarios: 02 mineros, 06 Energéticos, 02 Industriales, 06 Acuícolas y 09 de Uso Poblacional, la mayoría de estos últimos usan agua subterránea. En el valle Huaura existe una Junta de Usuarios, conformada por 17 Comisiones de Regantes.



PROGRAMACIÓN



FORMATO 3a: FICHA DEL INDICADOR DE DESEMPEÑO SEGÚN OBJETIVO

Meta Presupuestaria 041: Atención al Usuario Local de Agua HUAURA

Nombre del Indicador de Producto: Número de usuarios atendidos.

Unidad de Medida: Persona.

Fundamento: El indicador mide la cantidad de los usuarios atendidos en un determinado período, a través de los diferentes servicios que la Administración Local de Agua (ALA) ofrece para el uso multisectorial y formal del recurso hídrico.

Forma de Cálculo: Sumatoria de los usuarios de recursos hídricos atendidos en el periodo.

Fuente de Información, medios de verificación:

- 1) Registro de usuarios atendidos, indicando datos completos del usuario, tipo de atención, documento presentado, documento de atención, fecha de atención.
- 2) Registro de trámite documentario.

Datos históricos y proyección de la meta física:

2015	2016	2017	2018	2019
1,050	1,048	1,182	1,200	1,200

Resultado para el año 2017 de la meta física:

1º TRIM.	AL 2º TRIM.	AL 3º TRIM.	AL 4º TRIM.
392	690	950	1,182

Tareas necesarias para alcanzar el indicador:

TAREA	UM	Cantidad
Tarea 01: Otorgamiento de permiso de uso de agua.	RA	96
Tarea 02: Aprobación de Tarifa por utilización de Infraestructura Hidraulica mayor y menor y por monitoreo y gestión de aguas subterráneas.	RA	03
Tarea 03: Instruir a la AAA expedientes para el otorgamiento, modificación y extinción de licencias, autorizaciones y servidumbres.	Expediente remitido	12
Tarea 04: Instruir a la AAA expedientes relacionados a procedimientos administrativos sobre recursos hídricos y sus bienes asociados (Cuestiones y reclamos, Apelaciones, Delimitación de faja marginal, Autorización de ejecución de obras, Autorizar estudios de Aprovechamiento Hídrico / Autorizar estudios de Disponibilidad Hídrica, Aprobar estudios de Aprovechamiento Hídrico / Acreditación de Disponibilidad Hídrica, Autorización de ejecución de obras destinadas a la obtención de Derechos de Uso de Agua, Uso temporal de faja marginal, PAS).	Expediente remitido	04
Tarea 05: Realizar eventos de sensibilización en cultura del agua (Organizados y financiados exclusivamente por la ALA: Charlas, Pasacalles, Ferias itinerantes, Conversatorios).	Evento	20
	Persona	808
Tarea 10: Instruir a la AAA expedientes para el otorgamiento, modificación y extinción de licencias, autorizaciones y servidumbres (excepto lo contemplado en el DS 022-2016-MINAGRI).	Expediente Remitido	117
Tarea 11: Instruir a la AAA expedientes relacionados a procedimientos administrativos sobre recursos hídricos y sus bienes asociados (Cuestiones y reclamos, Apelaciones, Delimitación de faja marginal, Autorización de ejecución de obras, Autorizar estudios de Aprovechamiento Hídrico / Autorizar estudios de Disponibilidad Hídrica, Aprobar estudios de Aprovechamiento Hídrico / Acreditación de Disponibilidad Hídrica (excepto lo contemplado en el DS 022-2016-MINAGRI), Autorización de ejecución de obras destinadas a la obtención de Derechos de Uso de Agua, Uso temporal de faja marginal, PAS).	Expediente Remitido	59
Tarea 12: Actos resolutivos en el marco del DS 022-2016-MINAGRI (acreditación de disponibilidad hídrica, Ejecución de obras de aprovechamiento hídrico y licencia de uso de agua)	RA	28
Tarea 13: Extinción y otorgamiento de licencia de uso de agua por cambio de titular.	RA	55

Beneficiarios:

Nº de Beneficiarios Directos: 1,048.
Nº de Beneficiarios Indirectos: 13,000.

Duración:

Enero – Diciembre 2017.

Presupuesto 2017 (PIM):

S/. 780,837 (RDR)

Responsable:

ALA Huaura.



PLAN OPERATIVO INSTITUCIONAL 2017
FORMATO 05: PROGRAMACIÓN MENSUAL DE INDICADORES Y TAREAS

Pliego
 : 164 Autoridad Nacional del Agua - ANA
 Unidad Ejecutora
 : 001 Autoridad Nacional del Agua - ANA
 Dependencia Responsable
 : Administración Local de Agua
 Meta Presupuestal
 : 041 Atención al usuario Local de Agua Huaura

LINEA BASE	UNIDAD DE MEDIDA	INDICADORES / TAREAS	PROGRAMACIÓN 2017		MODIFICACIÓN 2017		PROGRAMACIÓN												IV TRIM.			
			2017		2017		I TRIM.			II TRIM.			III TRIM.			IV TRIM.						
			FISCO	FINANCIERO	FISCO	FINANCIERO	ENERO	FEBRERO	MARZO	ABRIL	MAYO	JUNIO	JULIO	AGOSTO	SEPTIEMBRE	OCTUBRE	NOVIEMBRE	DICIEMBRE	FISCO	FINANCIERO	FISCO	FINANCIERO
INDICADOR DE PRODUCTO: NÚMERO DE USUARIOS ATENDIDOS	Persona	Tarea 01: Otorgamiento de permiso de uso de agua.	1,100		1,102		82	84	226	113	110	75	110	75	76	76	74	83				
	RA	Tarea 02: Aprobación de Tarifa por utilización de Infraestructura Hidráulica mayor y menor y por montón y red de aguas subterráneas.	96		96		8	8	8	8	8	8	8	8	8	8	8	8				
	Expediente Remitido	Tarea 03: Expedientes relacionados a procedimientos administrativos sobre recursos hídricos y sus bienes asociados (Cuestiones y reclamos, Apelaciones, Delimitación de faja marginal, Autorización de ejecución de obras, Autorización de Aprovechamiento Hídrico / Autorizar estudios de Disponibilidad Hídrica, Aprobar ejecución de obras destinadas a la obtención de Derechos de Uso de Agua, Uso temporal de faja marginal, PAS).	145		12		12															
	Expediente Remitido	Tarea 04: Incluir a la AAA expedientes relacionados a procedimientos administrativos sobre recursos hídricos y sus bienes asociados (Cuestiones y reclamos, Apelaciones, Delimitación de faja marginal, Autorización de ejecución de obras, Autorización de Aprovechamiento Hídrico / Autorizar estudios de Disponibilidad Hídrica, Aprobar ejecución de obras destinadas a la obtención de Derechos de Uso de Agua, Uso temporal de faja marginal, PAS).	48		4		4															
	Evento	Tarea 05: Realizar eventos de sensibilización en cultura del agua (Organizadores y financiados exclusivamente por la ALA, Charlas, Pascualines, Foros literarios, Conversatorios).	20		20		1	1	2	2	3	3	2	2	1	1	1	1				
	Persona	Tarea 06: Opinión técnica vinculante para otorgamiento de Autorizaciones de extracción de minerales de estratos en Cauce naturales de agua.	608		608		55	50	192	78	80	45	80	45	45	45	45	48				
	Informe técnico	Tarea 07: Supervisar y evaluar la gestión de los operadores de infraestructura hidráulica y la aplicación de su tarifa (para el caso de la UJ agrario referirse a la R.U.N. 115-2015-ANA).	10		10		1	1	1	1			1		1	1	2	1				
	Supervisión	Tarea 08: Supervisar el pago de la retribución de la retribución económica por el uso del agua y por vertimientos de aguas residuales tratadas en las fuentes naturales de agua (para el caso de la UJ agrario referirse a la R.U.N. 115-2015-ANA).	3		3			1				1					1					
	Supervisión	Tarea 09: Control y vigilancia para asegurar el uso sostenible, la conservación y protección de la calidad de los recursos hídricos.	4		4			1				1										
	Inspección	Tarea 10: Incluir a la AAA expedientes para el otorgamiento, modificación y extinción de licencias, autorizaciones y sendimientos (excepto lo contemplado en el DS 022-2016-MINAGRI).	20		20		2	2	2	2	2	2	1	1	1	2	1	2				
	Expediente Remitido	Tarea 11: Incluir a la AAA expedientes relacionados a procedimientos administrativos sobre recursos hídricos y sus bienes asociados (Cuestiones y reclamos, Apelaciones, Delimitación de faja marginal, Autorización de ejecución de obras, Autorización de Aprovechamiento Hídrico / Autorizar estudios de Disponibilidad Hídrica, Aprobar estudios de Aprovechamiento Hídrico, Autorización de ejecución de obras destinadas a la obtención de Derechos de Uso de Agua, Uso temporal de faja marginal, PAS).			59			9				4	4	4	4	4	4	4				
	RA	Tarea 12: Actos resolutorios en el marco del DS 022-2016-MINAGRI (extinción de disponibilidad hídrica, Ejecución de obra de aprovechamiento hídrico y licencia de uso de agua).			28			2	2	3	3	3	3	3	3	3	3	2				
	RA	Tarea 13: Extinción y otorgamiento de licencia de uso de agua por cambio de titular.			55			5	5	5	5	5	5	5	5	5	5	5				
TOTAL (S/.)			768,702		760,837		64,059	64,059	64,059	64,059	64,059	64,059	66,070	66,065	66,165	66,070	66,060	65,053				



ADMINISTRACIÓN LOCAL DE AGUA CHANCAY – HUARAL

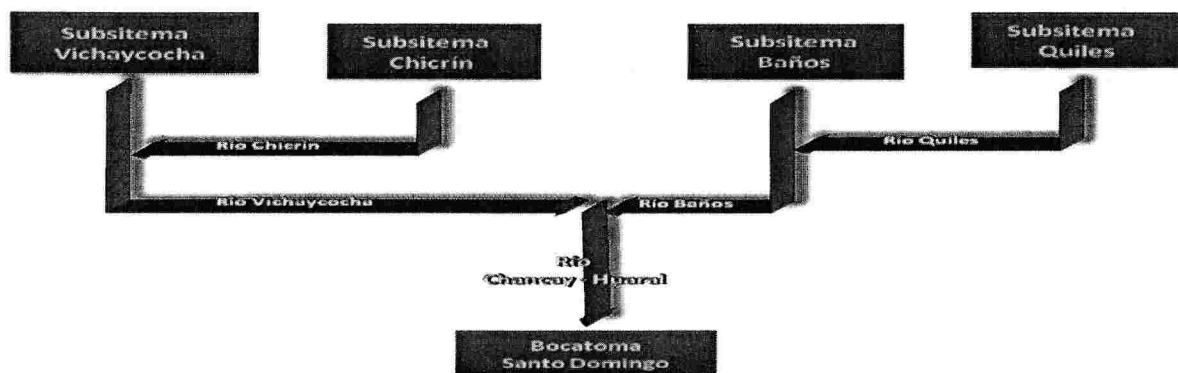
La Administración Local de Agua Chancay – Huaral, tiene como ámbito toda la cuenca del río Chancay-Huaral, comprendiendo a la provincia de Huaral con sus 12 distritos, además del sistema Puajanca conformadas por las lagunas de Cochauman (Puajanca Alta), Barrosococha, Verdecocha, Minachacan, Pucacocha (Puajanca Baja), pertenecientes a la cuenca del Mantaro, las localidades de Quipán y Marco del distrito de Huamantanga pertenecientes a la provincia de Canta, cuyo ámbito va desde los 50 hasta los 5,000 msnm, que es la divisoria continental

La cuenca del río Chancay-Huaral comprende un área de 327,900 ha, la misma que abarca desde los terrenos ubicados en lugares donde se origina el río Chancay-Huaral, hasta terrenos ubicados en lugares donde convergen las aguas del río con el Océano Pacífico. La cuenca cuenta con área agrícola total de 27,279.64 ha (8.32%).

El sistema hidrográfico del río Chancay-Huaral, tiene como origen el nevado de Raura, situado al Noroeste de la provincia de Canta, específicamente en las lagunas de Verdecocha, Acoscocha, Lishucocha, las cuales se encuentran ubicadas en el entorno del glaciar Alcoy, lugar donde se origina el río Reglampi, el mismo que tiene un recorrido de sur este a noreste hasta confluir con el río Baños, conjuntamente con el río Vichaycocha dan origen al río Chancay-Huaral, continuando su recorrido con la dirección de este a oeste, hasta desembocar en el pacífico. De la cadena de lagunas que dan origen al río Chancay-Huaral, ocho lagunas son las que se encuentran represadas y reguladas para su descarga, de acuerdo a la necesidad del valle, estas lagunas son: Quisha, Aguashuman, Yuncán, Cacray, Chungar, Rahuite, Chancán y Uchumachay. La descarga del recurso hídrico que proviene de diferentes fuentes y que discurre por el río Chancay-Huaral es aforado diariamente en la estación de Santo Domingo-Saume. El río Chancay en su recorrido abastece a 37 canales de derivación, 19 en la Margen Derecha y 18 en la Margen Izquierda y tiene una capacidad de conducción que fluctúa entre 4.79 a 48.94 m³/seg., cuya longitud total es de 144 km., permitiendo atender a 21,476 ha bajo riego, beneficiando a 6,086 usuarios.

La descarga del recurso hídrico que proviene de diferentes fuentes y que discurre por el río Chancay-Huaral es aforada diariamente, en la estación hidrométrica de Santo Domingo-Saume, registrándose los caudales máximos, mínimos, promedio mensual y la masa hídrica, que son evaluados en el mes. En toda la cuenca se utilizan 390.48 millones de m³ anuales de agua, de los cuales 383.88 millones de m³ (98.03%) se utilizan para el riego de los cultivos. Los usos restantes del agua representan en conjunto una reducida proporción (1.7%) del uso total. Los Pozos subterráneos que se encuentran en el valle considerando a los pozos artesianos para consumo humano, pozos a tajo abierto y tubulares para uso agrícola son en total 4,067 de agua, distribuidos de la siguiente manera 2,431 pozos en Huaral, 1,080 pozos en Chancay y 556 pozos en Aucallama; la mayoría de ellos no cuentan con la autorización respectiva por parte de la Autoridad de aguas. La napa freática es mayormente libre, siendo su fuente de alimentación las aguas que se infiltran en la parte alta de la cuenca, así como también las infiltraciones de las aguas provenientes del río Chancay, canales de riego y de las tierras de cultivo.

ESQUEMA DEL SISTEMA HIDRÁULICO



A partir de la cual se distribuye a 12 Comisiones de Regantes con fines agrícolas.

PROGRAMACIÓN



FORMATO 3a: FICHA DEL INDICADOR DE DESEMPEÑO SEGÚN OBJETIVO

Meta Presupuestaria 040: Atención al Usuario Local de Agua CHANCAY – HUARAL

Nombre del Indicador de Producto: Número de usuarios atendidos.

Unidad de Medida: Persona.

Fundamento: El indicador mide la cantidad de los usuarios atendidos en un determinado período, a través de los diferentes servicios que la Administración Local de Agua (ALA) ofrece para el uso multisectorial y formal del recurso hídrico.

Forma de Cálculo: Sumatoria de los usuarios atendidos de recursos hídricos en el período.

Fuente de Información, medios de verificación:

- 1) Registro de usuarios atendidos, indicando datos completos del usuario, tipo de atención, documento presentado, documento de admisión, fecha de atención.
- 2) Registro de trámite documentario.

Datos históricos y proyección de la meta física:

2015	2016	2017	2018	2019
2,008	2,100	2,005	2,100	2,200

Resultado para el año 2017 de la meta física:

1º TRIM.	AL 2º TRIM.	AL 3º TRIM.	AL 4º TRIM.
503	994	1,515	2,005

Tareas necesarias para alcanzar el indicador:

TAREA	UM	Cantidad
Tarea 01: Otorgamiento de permiso de uso de agua.	RA	33
Tarea 02: Aprobación de Tarifa por utilización de Infraestructura Hidraulica mayor y menor y por monitoreo y gestión de aguas subterráneas.	RA	07
Tarea 03: Instruir a la AAA expedientes para el otorgamiento, modificación y extinción de licencias, autorizaciones y servidumbres.	Expediente remitido	15
Tarea 04: Instruir a la AAA expedientes relacionados a procedimientos administrativos sobre recursos hídricos y sus bienes asociados (Cuestiones y reclamos, Apelaciones, Delimitación de faja marginal, Autorización de ejecución de obras, Autorizar estudios de Aprovechamiento Hídrico / Autorizar estudios de Disponibilidad Hídrica, Aprobar estudios de Aprovechamiento Hídrico / Acreditación de Disponibilidad Hídrica, Autorización de ejecución de obras destinadas a la obtención de Derechos de Uso de Agua, Uso temporal de faja marginal, PAS).	Expediente remitido	02
Tarea 05: Realizar eventos de sensibilización en cultura del agua (Organizados y financiados exclusivamente por la ALA: Charlas, Pasacalles, Ferias itinerantes, Conversatorios).	Evento	24
	Persona	1,780
Tarea 10: Instruir a la AAA expedientes para el otorgamiento, modificación y extinción de licencias, autorizaciones y servidumbres (excepto lo contemplado en el DS 022-2016-MINAGRI).	Expediente Remitido	90
Tarea 11: Instruir a la AAA expedientes relacionados a procedimientos administrativos sobre recursos hídricos y sus bienes asociados (Cuestiones y reclamos, Apelaciones, Delimitación de faja marginal, Autorización de ejecución de obras, Autorizar estudios de Aprovechamiento Hídrico / Autorizar estudios de Disponibilidad Hídrica, Aprobar estudios de Aprovechamiento Hídrico / Acreditación de Disponibilidad Hídrica (excepto lo contemplado en el DS 022-2016-MINAGRI), Autorización de ejecución de obras destinadas a la obtención de Derechos de Uso de Agua, Uso temporal de faja marginal, PAS).	Expediente Remitido	17
Tarea 12: Actos resolutivos en el marco del DS 022-2016-MINAGRI (acreditación de disponibilidad hídrica, Ejecución de obras de aprovechamiento hídrico y licencia de uso de agua)	RA	11
Tarea 13: Extinción y otorgamiento de licencia de uso de agua por cambio de titular.	RA	50

Beneficiarios:

Nº de Beneficiarios Directos: 2,100.
Nº de Beneficiarios Indirectos: 6,600.

Duración:

Enero – Diciembre 2017.

Presupuesto 2017 (PIM):

S/. 593,300 (RDR)

Responsable:

ALA Chancay – Huaral.



PLAN OPERATIVO INSTITUCIONAL 2017
FORMATO 05: PROGRAMACIÓN MENSUAL DE INDICADORES Y TAREAS

Pilego : 184 Autoridad Nacional del Agua - ANA
 Dependencia Ejecutora : 001 Autoridad Nacional del Agua - ANA
 Dependencia Responsable : Administración Local de Agua
 Meta Presupuestal : 040 Atención al usuario Local de Agua Chancay - Rural

LINEA BASE	INDICADORES / TAREAS	UNIDAD DE MEDIDA	PROGRAMACIÓN 2017		MODIFICACIÓN 2017 - MARZO		I TRIM.				II TRIM.				III TRIM.				IV TRIM.			
			FISICO	FINANCIERO	FISICO	FINANCIERO	ENERO	FEBRERO	MARZO	ABRIL	MAYO	JUNIO	JULIO	AGOSTO	SEPTIEMBRE	OCTUBRE	NOVIEMBRE	DICIEMBRE				
INDICADOR DE PRODUCTO: NÚMERO DE USUARIOS ATENDIDOS	Tarea 01: Otorgamiento de permiso de uso de agua.	Persona	2,000		2,008		180	155	188	163	157	171	172	182	167	176	155	159				
	Tarea 02: Aprobación de Tarifa por utilización de Infraestructura Hidráulica mayor y menor y por mantenimiento y revisión de aguas subterráneas.	RA	33		33		2	2	3	3	3	3	3	3	3	3	3	2				
	Tarea 03: Instruir a la AAA expedientes para el otorgamiento, modificación y extinción de licencias, autorizaciones y sendumbres.	Expediente Remitido	7		7		1	1	3	2	--	--	--	--	--	--	--	--				
	Tarea 04: Instruir a la AAA expedientes relacionados a procedimientos administrativos sobre recursos hídricos y sus bienes asociados (Cuestiones y reclamos, Apelaciones, Delimitación de faja marginal, Autorización de ejecución de obras, Autorizar estudios de Aprovechamiento Hídrico / Autorizar estudios de Disponibilidad Hídrica, Aprobar ejecución de obras destinadas a la obtención de Derechos de Uso de Agua, Uso temporal de faja marginal, PAS).	Expediente Remitido	150		15		15	--	--	--	--	--	--	--	--	--	--	--				
		Expediente Remitido	30		2		2	--	--	--	--	--	--	--	--	--	--	--				
	Tarea 05: Realizar eventos de sensibilización en cultura del agua (Organizadores y financiados exclusivamente por la ALA, Charlas, Pascuales, Fiestas Infantiles, Conciertos).	Evento	24		24		2	2	2	2	2	2	2	2	2	2	2	2				
	Tarea 06: Opinión técnica vinculante para otorgamiento de Autorizaciones de extracción de materiales de acarreo en cauces naturales de agua.	Persona	1,780		1,780		140	140	170	140	140	150	150	160	150	160	140	140				
	Tarea 07: Supervisar y evaluar la gestión de los operadores de infraestructura hidráulica y la aplicación de su Tarifa (para el caso de la JU agrario referente a la RJ N° 116-2015-ANA).	Informe Técnico	4		4		--	--	1	--	--	1	--	--	--	1	--	--				
	Tarea 08: Supervisar el pago de la recaudación de la retribución económica por el uso del agua y por vertimientos de aguas residuales tratadas en las fuentes naturales de agua (para el caso de la JU agrario referente a la RJ N° 116-2015-ANA).	Supervisión	4		4		--	--	1	--	--	1	--	--	1	--	--	1				
	Tarea 09: Control y vigilancia para asegurar el uso sostenible, la conservación y protección de la calidad de los recursos hídricos.	Supervisión	4		4		--	--	1	--	--	1	--	--	1	--	--	1				
	Tarea 10: Instruir a la AAA expedientes para el otorgamiento, modificación y extinción de licencias, autorizaciones y sendumbres (excepto lo contemplado en el DS 022-2016-MINAGRI).	Inspección	12		12		1	1	1	1	1	1	1	1	1	1	1	1				
		Expediente Remitido	--		90		--	6	6	11	6	10	11	11	6	6	6	11				
	Tarea 11: Instruir a la AAA expedientes relacionados a procedimientos administrativos sobre recursos hídricos y sus bienes asociados (Cuestiones y reclamos, Apelaciones, Delimitación de faja marginal, Autorización de ejecución de obras, Autorizar estudios de Aprovechamiento Hídrico / Autorizar estudios de Disponibilidad Hídrica, Aprobar estudios de Aprovechamiento Hídrico / Autorización de Disponibilidad Hídrica (excepto lo contemplado en el DS 022-2016-MINAGRI), Autorizar ejecución de obras destinadas a la obtención de Derechos de Uso de Agua, Uso temporal de faja marginal, PAS).	Expediente Remitido	--		17		--	1	1	2	2	2	2	2	2	1	1	1				
	Tarea 12: Actos resolutivos en el marco del DS 022-2016-MINAGRI (acreditación de disponibilidad hídrica, Ejecución de obras de aprovechamiento hídrico y licencia de uso de agua)	RA	--		11		--	1	1	1	1	1	1	1	1	1	1	1				
Tarea 13: Extinción y otorgamiento de licencia de uso de agua por cambio de titular	RA	--		50		--	4	4	4	5	5	5	5	5	5	4	4					
TOTAL (S/.)			552,500		593,300		46,042	46,042	46,042	46,042	46,042	56,042	56,242	46,142	56,242	46,142	56,240	46,040				



ADMINISTRACIÓN LOCAL DE AGUA CHILLÓN – RÍMAC – LURÍN

La Administración Local de Agua Chillón-Rímac-Lurín comprende el ámbito de las Cuencas Hidrográficas Chillón, Rímac y Lurín, ubicadas en las provincias de Lima, Provincia Constitucional del Callao, Canta, y parte de la provincia de Huarochirí, abarcando una superficie de 9,364.38 km².

El río Chillón, es de régimen semi-regulado. En época de estiaje, que se presenta de agosto a mediados de diciembre, los recursos hídricos para el riego provienen de las lagunas reguladas Chuchón, Azulcocha y Leoncocha, hasta un volumen aproximado de 19.2 MMC, con un caudal máximo de 1.8 m³/seg. El río se presenta caudaloso en los meses de máximas avenidas (mediados de diciembre - abril). La descarga media mensual histórica es de 8.97 m³/seg, la descarga mínima de 0.59 m³/seg. y la descarga máxima de 180 m³/seg, ocurrida en el mes de marzo de 1964. Las descargas al 75% de persistencia varían de 1.12 m³/seg, en el mes de setiembre a 14.65 m³/seg en el mes de marzo. Tiene como afluentes varias quebradas, siendo la más importante la Qda. Arahuay.

El río Rímac, tiene su origen en el nevado Uco a 5,100 msnm en la cordillera occidental de los Andes, también es de régimen semi-regulado, en la medida que en su cuenca alta existen 21 lagunas que almacenan un volumen útil aproximado de 284.3 MMC Como consecuencia de las regulaciones y transvase de recurso hídrico que se llevan a efecto en la parte alta de la cuenca, el comportamiento de la descargas del río Rímac está sujeto a las alteraciones, las que son más notorias en las épocas de estiaje, donde los caudales regulados incrementan significativamente el caudal base.

El río Lurín, es de régimen irregular y de carácter torrencioso con marcadas diferencias entre sus parámetros extremos, la descarga máxima registrada es de 12.12 m³/seg y la mínima de 0.00 m³/seg, con una media anual de 4.61 m³/seg.

En las tres cuencas hidrográficas Chillón, Rímac y Lurín, durante los meses de estiaje, se presenta déficit de agua por ser las demandas superiores a las disponibilidades, siendo la cuenca del río Lurín la más crítica. La expansión urbana viene afectando el uso de las tierras agrícolas, debido a la sustracción de los cultivos por parte de los pobladores, lo cual limita la siembra de cultivos, afectando económicamente a los agricultores, así como la eliminación de los canales de riego, caminos de vigilancia y accesos. Oficialmente en la Administración Local de Agua Chillón-Rímac-Lurín se encuentran registradas 3 Juntas de Usuarios con un total de 46 Comisiones de Regantes y 12,826 usuarios; la Junta de Usuarios Chillón tiene 15 Comisiones de Regantes con 2,705 usuarios, la Junta del Rímac 15 Comisiones con 2,991 usuarios y la Junta de Usuarios de Lurín, 16 Comisiones con 7,130 usuarios.



PROGRAMACIÓN



FORMATO 3a: FICHA DEL INDICADOR DE DESEMPEÑO SEGÚN OBJETIVO

Meta Presupuestaria 037: Atención al Usuario Local de Agua CHILLÓN – RIMAC – LURÍN

Nombre del Indicador de Producto: Número de usuarios atendidos.

Unidad de Medida: Persona.

Fundamento: El indicador mide la cantidad de los usuarios atendidos en un determinado período, a través de los diferentes servicios que la Administración Local de Agua (ALA) ofrece para el uso multisectorial y formal del recurso hídrico.

Forma de Cálculo: Sumatoria de los usuarios atendidos de recursos hídricos en el período.

Fuente de Información, medios de verificación:

- 1) Registro de usuarios atendidos, indicando datos completos del usuario, tipo de atención, documento presentado, documento de atención, fecha de atención.
- 2) Registro de trámite documentario.

Datos históricos y proyección de la meta física:

2015	2016	2017	2018	2019
2,248	2,300	2,267	2,500	2,500

Resultado para el año 2017 de la meta física:

1º TRIM.	AL 2º TRIM.	AL 3º TRIM.	AL 4º TRIM.
704	1,265	1,766	2,267

Tareas necesarias para alcanzar el indicador:

TAREA	UM	Cantidad
Tarea 01: Otorgamiento de permiso de uso de agua.	RA	12
Tarea 02: Aprobación de Tarifa por utilización de Infraestructura Hidraulica mayor y menor y por monitoreo y gestión de aguas subterráneas.	RA	03
Tarea 03: Instruir a la AAA expedientes para el otorgamiento, modificación y extinción de licencias, autorizaciones y servidumbres.	Expediente remitido	44
Tarea 04: Instruir a la AAA expedientes relacionados a procedimientos administrativos sobre recursos hídricos y sus bienes asociados (Cuestiones y reclamos, Apelaciones, Delimitación de faja marginal, Autorización de ejecución de obras, Autorizar estudios de Aprovechamiento Hídrico / Autorizar estudios de Disponibilidad Hídrica, Aprobar estudios de Aprovechamiento Hídrico / Acreditación de Disponibilidad Hídrica, Autorización de ejecución de obras destinadas a la obtención de Derechos de Uso de Agua, Uso temporal de faja marginal, PAS).	Expediente remitido	22
Tarea 05: Realizar eventos de sensibilización en cultura del agua (Organizados y financiados exclusivamente por la ALA: Charlas, Pasacalles, Ferias itinerantes, Conversatorios).	Evento	28
	Persona	1,680
Tarea 10: Instruir a la AAA expedientes para el otorgamiento, modificación y extinción de licencias, autorizaciones y servidumbres (excepto lo contemplado en el DS 022-2016-MINAGRI).	Expediente Remitido	220
Tarea 11: Instruir a la AAA expedientes relacionados a procedimientos administrativos sobre recursos hídricos y sus bienes asociados (Cuestiones y reclamos, Apelaciones, Delimitación de faja marginal, Autorización de ejecución de obras, Autorizar estudios de Aprovechamiento Hídrico / Autorizar estudios de Disponibilidad Hídrica, Aprobar estudios de Aprovechamiento Hídrico / Acreditación de Disponibilidad Hídrica (excepto lo contemplado en el DS 022-2016-MINAGRI), Autorización de ejecución de obras destinadas a la obtención de Derechos de Uso de Agua, Uso temporal de faja marginal, PAS).	Expediente Remitido	110
Tarea 12: Actos resolutivos en el marco del DS 022-2016-MINAGRI (acreditación de disponibilidad hídrica, Ejecución de obras de aprovechamiento hídrico y licencia de uso de agua)	RA	110
Tarea 13: Extinción y otorgamiento de licencia de uso de agua por cambio de titular.	RA	66

Beneficiarios: N° de Beneficiarios Directos : 2,300.
N° de Beneficiarios Indirectos: 7,150.

Duración: Enero – Diciembre 2017.

Presupuesto 2017 (PIM): S/. 1,215,450 (RDR)

Responsable: ALA Chillón – Rimac – Lurín.



PLAN OPERATIVO INSTITUCIONAL 2017
FORMATO 05: PROGRAMACIÓN MENSUAL DE INDICADORES Y TAREAS

: 164 Autoridad Nacional del Agua - ANA
: 001 Autoridad Nacional del Agua - ANA
: Administración Local de Agua
: 037 Atención al usuario Local de Agua Chillón - Rimac - Lurín

Pilego
Unidad Ejecutora
Dependencia Responsable
Meta Presupuestal

INDICADORES / TAREAS	LINEA BASE	UNIDAD DE MEDIDA	PROGRAMACIÓN 2017		MODIFICACIÓN 2017 - MARZO		PROGRAMACIÓN												IV TRIM.			
			PROGRAMACIÓN		PROGRAMACIÓN		I TRIM.			II TRIM.			III TRIM.			IV TRIM.						
			FÍSICO	FINANCIERO	FÍSICO	FINANCIERO	ENERO	FEBRERO	MARZO	ABRIL	MAYO	JUNIO	JULIO	AGOSTO	SEPTIEMBRE	OCTUBRE	NOVIEMBRE	DICIEMBRE	FÍSICO	FINANCIERO	FÍSICO	FINANCIERO
INDICADOR DE PRODUCTO: NÚMERO DE USUARIOS ATENDIDOS		Persona	2,443		2,437		188	168	348	227	167	167	167	167	167	167	167	167	167	167	167	167
Tarea 01: Otorgamiento de permiso de uso de agua.		RA	12		12		1	1	1	1	1	1	1	1	1	1	1	1	1	1	1	1
Tarea 02: Aprobación de Tarifa por utilización de Infraestructura Hidráulica mayor y menor y por monitoreo y gestión de aguas subterráneas.		RA	3		3		1	1	1	1	1	1	1	1	1	1	1	1	1	1	1	1
Tarea 03: Instruir a la AAA expedientes para el otorgamiento, modificación y extinción de licencias de uso de agua.		Expediente Remitido	678		44		44	--	--	--	--	--	--	--	--	--	--	--	--	--	--	--
Tarea 04: Instruir a la AAA expedientes expedientes relacionados a procedimientos administrativos sobre recursos hídricos y sus bienes asociados (Cuestiones y reclamos, Apelaciones, Delimitación de faja marginal, Autorización de ejecución de obras, Autorizar estudios de Aprovechamiento Hídrico / Autorizar estudios de Disponibilidad Hídrica, Aprobar la ejecución de obras destinadas a la obtención de Derechos de Uso de Agua, Uso temporal de faja marginal, PAS).		Expediente Remitido	270		22		22	--	--	--	--	--	--	--	--	--	--	--	--	--	--	--
Tarea 05: Realizar eventos de sensibilización en cultura del agua (Organizaciones y financiados exclusivamente por la A.A. Charlas, Peneales, Fiestas itinerantes, Concentraciones).		Evento	28		28		2	2	5	3	2	2	2	2	2	2	2	2	2	2	2	2
Tarea 06: Opinión técnica vinculante para otorgamiento de Autorizaciones de extracción de materiales de acarreo en cauces naturales de agua.		Persona Informa técnico	1,980		1,980		120	120	300	180	120	120	120	120	120	120	120	120	120	120	120	120
Tarea 07: Supervisar y evaluar la gestión de los operadores de Infraestructura hidráulica y la aplicación de su Tarifa (para el caso de la JU agrario referirse a la RJ N° 116-2015-ANA).		Supervisión	12		12		1	1	1	1	1	1	1	1	1	1	1	1	1	1	1	1
Tarea 08: Supervisar el pago de la recaudación de la retención económica por el uso del agua y por vertimientos de aguas residuales tratadas en las fuentes naturales de agua (para el caso de la JU agrario referirse a la RJ N° 116-2015-ANA).		Supervisión	12		12		1	1	1	1	1	1	1	1	1	1	1	1	1	1	1	1
Tarea 09: Controlar el cumplimiento de la normativa que asegura el uso sostenible, la conservación y protección de la calidad de los recursos hídricos.		Inspección	12		12		1	1	1	1	1	1	1	1	1	1	1	1	1	1	1	1
Tarea 10: Instruir a la AAA expedientes para el otorgamiento, modificación y extinción de licencias, autorizaciones y servidumbres (excepto lo contemplado en el DS 022-2016-MINAGRI).		Expediente Remitido	--		220		--	20	20	20	20	20	20	20	20	20	20	20	20	20	20	20
Tarea 11: Instruir a la AAA expedientes relacionados a procedimientos administrativos sobre recursos hídricos y sus bienes asociados (Cuestiones y reclamos, Apelaciones, Delimitación de faja marginal, Autorización de ejecución de obras, Autorizar estudios de Aprovechamiento Hídrico, Autorizar estudios de Disponibilidad Hídrica, Aprobar la ejecución de obras destinadas a la obtención de Derechos de Uso de Agua, Uso temporal de faja marginal, PAS).		Expediente Remitido	--		110		--	10	10	10	10	10	10	10	10	10	10	10	10	10	10	10
Tarea 12: Actos resolutivos en el marco del DS 022-2016-MINAGRI (acreditación de disponibilidad hídrica, Ejecución de obras de aprovechamiento hídrico y licencia de uso de agua)		RA	--		110		--	10	10	10	10	10	10	10	10	10	10	10	10	10	10	10
Tarea 13: Extinción y otorgamiento de licencia de uso de agua por cambio de titular		RA	--		66		--	6	6	6	6	6	6	6	6	6	6	6	6	6	6	6
TOTAL (S/.)			1,300,430		1,215,450		105,370	105,370	105,370	105,370	105,370	96,370	93,170	96,170	93,310	96,340	96,100	94,140				



ADMINISTRACIÓN LOCAL DE AGUA MALA – OMAS – CAÑETE

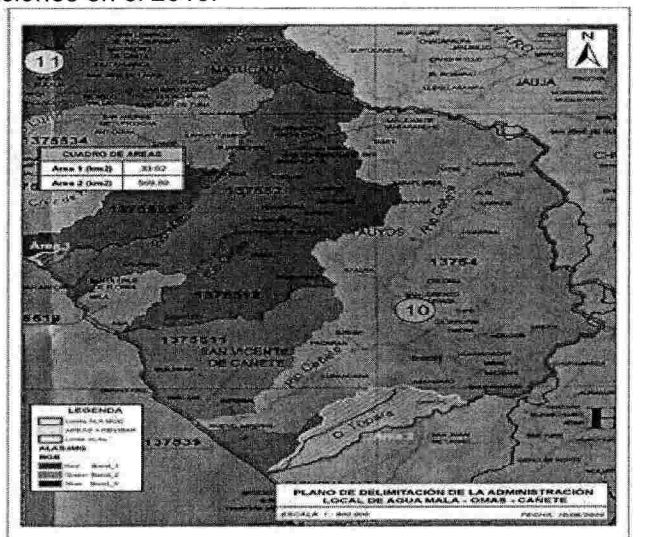
La Administración Local de Agua Mala-Omas-Cañete se ubica en la cuenca del río Cañete circunscrita políticamente en el departamento de Lima, comprende en la provincia de Yauyos los distritos de Tanta, Huancaya, Vitis, Miraflores, Tomas, Alis, Laraos, Catania, Yauyos, Huantán, Colonia, Putinza, Ayauca, Tupe, Hongos, Lincha, Cacara, Catahuasi, Viñac, Madeán, Azángaro y Chocos; y en la provincia de Cañete los distritos de Zúñiga, Pacarán, Lunahuaná, Nuevo Imperial y San Vicente de Cañete; comprende las cuencas Cañete, Mala, Omas y Topará.

Comprende las cuencas hidrográficas de los ríos Mala y Omas, desde el Litoral Marítimo hasta los 5,400 msnm. Se estima que abarca una extensión de 2,457.40 km², entre las cuencas hidrográficas de Cañete, Mala, Omas y Topará, y las intercuenas existentes.

De las unidades hidrográficas que comprende esta Administración, las cuencas de Mala y Cañete son las más importantes en consideración a los recursos hídricos existentes. Respecto a estas cuencas se dispone de estudios y trabajos que permiten conocer la disponibilidad de agua, infraestructura hidráulica, así como los usos y derechos de agua ejercidos en estas cuencas. En la cuenca de Omas se cuenta con estudios a este nivel pero en la parte baja; y en la cuenca de Topará aún no se ha generado información sobre estos temas. De esta manera, según el pronóstico de disponibilidad de agua superficial al 75% de persistencia, elaborado por la Autoridad Nacional del Agua, los ríos Mala y Cañete presentaron para el año hidrológico 2012 – 2013. El río Cañete nace en la Laguna de Ticllacocha a 4,600 msnm, ubicada al pie de la cordillera Ticlla y Pichauarco, siendo su caudal incrementado en su inicio por las aguas de las lagunas Pomarada, Llica, Poscaracha, Chuspicocha, Pancarocha, Paviachata, Sacrococha, Pillacocha, Mallorocho, Paratuyero y del nevado Shiba.

La mayoría de los usos de aguas poblacionales están en condición de informales. En la misma situación están los usos de agua tipo agrario, minero e industrial de las cuencas de Omas y Topará.

Dentro de los principales proyectos ubicados en esta Administración están: la Central Hidroeléctrica El Platanal, con una capacidad de 220MW, ubicada en la cuenca del río Cañete; y la Planta de Licuefacción de Gas Natural "Melchorita", con una capacidad para procesar 620 millones de pies cúbicos diarios de gas, construida en la entre las cuencas de Cañete y Topará. Ambos proyectos iniciaron sus operaciones en el 2010.



PROGRAMACIÓN



FORMATO 3a: FICHA DEL INDICADOR DE DESEMPEÑO SEGÚN OBJETIVO

Meta Presupuestaria 039: Atención al Usuario Local de Agua MALA – OMAS – CAÑETE

Nombre del Indicador de Producto: Número de usuarios atendidos.

Unidad de Medida: Persona.

Fundamento: El indicador mide la cantidad de los usuarios atendidos en un determinado periodo, a través de los diferentes servicios que la Administración Local de Agua (ALA) ofrece para el uso multisectorial y formal del recurso hídrico.

Forma de Cálculo: Sumatoria de los usuarios atendidos de recursos hídricos en el periodo.

Fuente de Información, medios de verificación:

- 1) Registro de usuarios atendidos, indicando datos completos del usuario, tipo de atención, documento presentado, documento de atención, fecha de atención.
- 2) Registro de trámite documentario.

Datos históricos y proyección de la meta física:

2015	2016	2017	2018	2019
2,148	2,200	2,410	2,300	2,300

Resultado para el año 2017 de la meta física:

1º TRIM.	AL 2º TRIM.	AL 3º TRIM.	AL 4º TRIM.
543	1,188	1,864	2,410

Tareas necesarias para alcanzar el indicador:

TAREA	UM	Cantidad
Tarea 01: Otorgamiento de permiso de uso de agua.	RA	25
Tarea 02: Aprobación de Tarifa por utilización de Infraestructura Hidraulica mayor y menor y por monitoreo y gestión de aguas subterráneas.	RA	02
Tarea 03: Instruir a la AAA expedientes para el otorgamiento, modificación y extinción de licencias, autorizaciones y servidumbres.	Expediente remitido	20
Tarea 04: Instruir a la AAA expedientes relacionados a procedimientos administrativos sobre recursos hídricos y sus bienes asociados (Cuestiones y reclamos, Apelaciones, Delimitación de faja marginal, Autorización de ejecución de obras, Autorizar estudios de Aprovechamiento Hídrico / Autorizar estudios de Disponibilidad Hídrica, Aprobar estudios de Aprovechamiento Hídrico / Acreditación de Disponibilidad Hídrica, Autorización de ejecución de obras destinadas a la obtención de Derechos de Uso de Agua, Uso temporal de faja marginal, PAS).	Expediente remitido	01
Tarea 05: Realizar eventos de sensibilización en cultura del agua (Organizados y financiados exclusivamente por la ALA: Charlas, Pasacalles, Ferias itinerantes, Conversatorios).	Evento	41
	Persona	2,040
Tarea 10: Instruir a la AAA expedientes para el otorgamiento, modificación y extinción de licencias, autorizaciones y servidumbres (excepto lo contemplado en el DS 022-2016-MINAGRI).	Expediente Remitido	175
Tarea 11: Instruir a la AAA expedientes relacionados a procedimientos administrativos sobre recursos hídricos y sus bienes asociados (Cuestiones y reclamos, Apelaciones, Delimitación de faja marginal, Autorización de ejecución de obras, Autorizar estudios de Aprovechamiento Hídrico / Autorizar estudios de Disponibilidad Hídrica, Aprobar estudios de Aprovechamiento Hídrico / Acreditación de Disponibilidad Hídrica (excepto lo contemplado en el DS 022-2016-MINAGRI), Autorización de ejecución de obras destinadas a la obtención de Derechos de Uso de Agua, Uso temporal de faja marginal, PAS).	Expediente Remitido	36
Tarea 12: Actos resolutivos en el marco del DS 022-2016-MINAGRI (acreditación de disponibilidad hídrica, Ejecución de obras de aprovechamiento hídrico y licencia de uso de agua)	RA	19
Tarea 13: Extinción y otorgamiento de licencia de uso de agua por cambio de titular.	RA	92

Beneficiarios:

Nº de Beneficiarios Directos: 2,148.

Nº de Beneficiarios Indirectos: 10,340.

Duración:

Enero – Diciembre 2017.

Presupuesto 2017 (PIM):

S/. 870.028 (RDR)

Responsable:

ALA Mala – Omas – Cañete.



PLAN OPERATIVO INSTITUCIONAL 2017
FORMATO 05: PROGRAMACIÓN MENSUAL DE INDICADORES Y TAREAS

Pliego : 164 Autoridad Nacional del Agua - ANA
 Unidad Ejecutora : 001 Autoridad Nacional del Agua - ANA
 Dependencia Responsable : Administración Local de Agua
 Meta Presupuestal : 039 Atención al usuario Local de Agua Mala - Omas - Cañete

LINEA BASE	INDICADORES / TAREAS	UNIDAD DE MEDIDA	PROGRAMACIÓN 2017		MODIFICACIÓN 2017 - MARZO		I TRIM.		II TRIM.		III TRIM.		IV TRIM.																			
			FÍSICO	FINANCIERO	FÍSICO	FINANCIERO	ENERO		FEBRERO		MARZO		ABRIL		MAYO		JUNIO		JULIO		AGOSTO		SEPTIEMBRE		OCTUBRE		NOVIEMBRE		DICIEMBRE			
							FÍSICO	FINANCIERO	FÍSICO	FINANCIERO	FÍSICO	FINANCIERO	FÍSICO	FINANCIERO	FÍSICO	FINANCIERO	FÍSICO	FINANCIERO	FÍSICO	FINANCIERO	FÍSICO	FINANCIERO	FÍSICO	FINANCIERO	FÍSICO	FINANCIERO	FÍSICO	FINANCIERO	FÍSICO	FINANCIERO	FÍSICO	FINANCIERO
	INDICADOR DE PRODUCTO: NÚMERO DE USUARIOS ATENDIDOS	Persona	2,300		2,410		123		183		237		178		233		233		233		228		227		224		184		184		178	
	Tarea 01: Otorgamiento de permiso de uso de agua.	RA	25		25		1		1		3		3		3		3		3		1		1		1		3		3		1	
	Tarea 02: Aprobación de Tarifa por utilización de Infraestructura Hidráulica mayor y menor y por menores y gestión de aguas subterráneas.	RA	2		2		1		1		-		-		-		-		-		-		-		-		-		-		-	
	Tarea 03: Expediente Remitido para el otorgamiento, modificación y edición de licencias, autorizaciones y servidumbres.	Expediente Remitido	195		20		20		-		-		-		-		-		-		-		-		-		-		-		-	
	Tarea 04: Instruir a la AAA expedientes relacionados a procedimientos administrativos sobre recursos hídricos y sus bienes asociados (Cuestiones y reclamos, Apelaciones, Delimitación de liza marginal, Autorización de ejecución de obras, Autorizar estudios de Aprovechamiento Hídrico / Acreditación de Disponibilidad Hídrica, Autorización de ejecución de obras destinadas a la obtención de Derechos de Uso de Agua, Uso temporal de liza marginal, PAS).	Expediente Remitido	38		1		1		-		-		-		-		-		-		-		-		-		-		-		-	
	Tarea 05: Realizar eventos de sensibilización en cultura del agua (Organizados y financiados exclusivamente por la ALA, Chasquis, Pascuales, Ferias itinerantes, Conversatorios).	Evento	41		41		2		3		4		3		4		4		4		4		4		4		3		3		3	
	Tarea 06: Opinión técnica vinculante para otorgamiento de Autorizaciones de extracción de minerales de acuíferos en cuencas naturales de agua.	Persona	2,040		2,040		100		150		200		150		200		200		200		200		200		190		150		150		150	
	Tarea 07: Supervisar y evaluar la gestión de los operadores de infraestructura hidráulica y la aplicación de su tarifa (para el caso de la JU Agrario referirse a la RU N° 116-2015-ANA).	Informe Técnico	3		3		-		-		1		-		-		1		1		1		-		-		-		-		-	
	Tarea 08: Supervisar el pago de la recaudación de la retribución económica por el uso del agua y la aplicación de la tarifa (para el caso de la JU Agrario referirse a la RU N° 116-2015-ANA).	Supervisión	4		4		-		-		1		-		-		1		1		-		-		1		-		-		1	
	Tarea 09: Control y vigilancia para asegurar el uso sostenible, la conservación y protección de la calidad de los recursos hídricos.	Inspección	4		4		-		-		1		-		-		1		1		-		-		1		-		-		1	
	Tarea 10: Instruir a la AAA expedientes para el otorgamiento, modificación y edición de licencias, autorizaciones y servidumbres (excepto lo contemplado en el DS 022-2016-MINAGRI).	Expediente Remitido	-		175		-		20		20		15		15		15		15		15		15		15		15		15		15	
	Tarea 11: Instruir a la AAA expedientes relacionados a procedimientos administrativos sobre liza marginal, Autorización de ejecución de obras, Autorizar estudios de Aprovechamiento Hídrico / Autorizar estudios de Disponibilidad Hídrica, Aprobar estudios de Aprovechamiento Hídrico / Acreditación de Disponibilidad Hídrica (excepto lo contemplado en el DS 022-2016-MINAGRI), Autorización de ejecución de obras destinadas a la obtención de Derechos de Uso de Agua, Uso temporal de liza marginal, PAS).	Expediente Remitido	-		36		-		4		4		1		3		5		3		3		2		4		4		5		1	
	Tarea 12: Actos resolutivos en el marco del DS 022-2016-MINAGRI (acreditación de disponibilidad hídrica, Ejecución de obras de aprovechamiento hídrico y licencia de uso de agua)	RA	-		19		-		2		2		2		2		2		1		1		1		2		2		2		1	
	Tarea 13: Extinción y otorgamiento de licencia de uso de agua por cambio de titular	RA	-		92		-		5		8		8		10		8		5		5		8		10		10		10		10	
TOTAL (S/.)			667,580		870,028		55,632		55,632		55,632		55,632		55,632		65,632		90,632		86,632		86,632		90,640		86,030		85,670			



ADMINISTRACIÓN LOCAL DE AGUA BARRANCA


La Administración Local de Agua Barranca tiene como ámbito de acción las cuencas de los Ríos Supe, Pativilca y Fortaleza, que se encuentran ubicadas en la región Central del Perú, formando parte de las provincias de Ocros, Bolognesi y Recuay pertenecientes al departamento de Ancash, y de las provincias de Barranca, Huaura y Cajatambo, pertenecientes al departamento de Lima, siendo la superficie total en las tres cuencas de 8,144 Km², sumado a ello la Intercuenca 137579 de 676.86 Km² y la Intercuenca 137591 de 141.82 Km², siendo la superficie total de 8,752.17 Km².

La cuenca del río Supe perteneciente al sistema hidrográfico del Pacífico, cuenta con un área de drenaje total, hasta su desembocadura al Océano Pacífico de 1,015.74 km², y una longitud máxima de recorrido desde sus nacientes hasta su desembocadura de 92 Km. El curso del río Supe desde sus nacientes hasta su desembocadura en el Océano Pacífico, es bastante sinuoso.

La forma general de la cuenca es la que caracteriza prácticamente a todos los ríos de Costa, es decir, el de una Hoya Hidrográfica alargada de fondo profundo y quebrado, con pendiente fuerte, presentando un relieve escarpado y en partes abrupto, cortando con quebradas profundas y estrechas gargantas. Se ha establecido, en base a la reducida información disponible (07 años), que la descarga máxima ha sido de 60m³/seg. Presentándose en gran parte del año totalmente seco.

La cuenca del río Pativilca es una de las más ricas en lo que a recurso hídrico se refiere, cuenta con una extensión aproximada de 4,577.24 Km². El río Pativilca, tiene su origen en las alturas del distrito de Aquia, provincia de Bolognesi; es de régimen irregular y de carácter torrencioso, presentando marcadas diferencias entre sus parámetros extremos, destacándose de los demás ríos de la costa por ser uno de los que muestra una menor irregularidad en sus descargas.

El río Fortaleza cuenta con una extensión aproximada de 2,340.51 km², nace en las alturas de las lagunas de Huamblac y Macato (Cordillera Negra) del departamento de Ancash, discurriendo sus aguas por las quebradas Upapampa y Moyocancha. Su mayor longitud, desde su nacimiento hasta su desembocadura es de 107 Km. Su cuenca no es ancha y su caudal de agua es muy pequeño durante el año. En época de estiaje, el río se seca completamente, durante los meses de mayo a Diciembre, presentándose dentro de este periodo descargas pequeñas y esporádicas. Debido a que el río Fortaleza se presenta seco la mayor parte del año y a que no existen obras de regulación, el desarrollo de la agricultura del valle se encuentra muy limitado, motivo por el cual la cuantificación y evaluación de los recursos hídricos se hace imprescindible para la elaboración de cualquier programa racional de aprovechamiento de agua.



PROGRAMACIÓN



FORMATO 3a: FICHA DEL INDICADOR DE DESEMPEÑO SEGÚN OBJETIVO

Meta Presupuestaria 038: Atención al Usuario Local de Agua BARRANCA

Nombre del Indicador de Producto: Número de usuarios atendidos.

Unidad de Medida: Persona.

Fundamento: El indicador mide la cantidad de los usuarios atendidos en un determinado periodo, a través de los diferentes servicios que la Administración Local de Agua (ALA) ofrece para el uso multisectorial y formal del recurso hídrico.

Forma de Cálculo: Sumatoria de los usuarios atendidos de recursos hídricos en el periodo.

Fuente de Información, medios de verificación:

- 1) Registro de usuarios atendidos, indicando datos completos del usuario, tipo de atención, documento presentado, documento de atención, fecha de atención.
- 2) Registro de trámite documentario.

Datos históricos y proyección de la meta física:

2015	2016	2017	2018	2019
1,391	1,400	1,397	1,500	1,500

Resultado para el año 2017 de la meta física:

1º TRIM.	AL 2º TRIM.	AL 3º TRIM.	AL 4º TRIM.
388	724	1,060	1,397

Tareas necesarias para alcanzar el indicador:

TAREA	UM	Cantidad
Tarea 01: Otorgamiento de permiso de uso de agua.	RA	23
Tarea 02: Aprobación de Tarifa por utilización de Infraestructura Hidraulica mayor y menor y por monitoreo y gestión de aguas subterráneas.	RA	03
Tarea 03: Instruir a la AAA expedientes para el otorgamiento, modificación y extinción de licencias, autorizaciones y servidumbres.	Expediente remitido	07
Tarea 04: Instruir a la AAA expedientes relacionados a procedimientos administrativos sobre recursos hídricos y sus bienes asociados (Cuestiones y reclamos, Apelaciones, Delimitación de faja marginal, Autorización de ejecución de obras, Autorizar estudios de Aprovechamiento Hídrico / Autorizar estudios de Disponibilidad Hídrica, Aprobar estudios de Aprovechamiento Hídrico / Acreditación de Disponibilidad Hídrica, Autorización de ejecución de obras destinadas a la obtención de Derechos de Uso de Agua, Uso temporal de faja marginal, PAS).	Expediente remitido	03
Tarea 05: Realizar eventos de sensibilización en cultura del agua (Organizados y financiados exclusivamente por la ALA: Charlas, Pasacalles, Ferias itinerantes, Conversatorios).	Evento	25
	Persona	1,250
Tarea 10: Instruir a la AAA expedientes para el otorgamiento, modificación y extinción de licencias, autorizaciones y servidumbres (excepto lo contemplado en el DS 022-2016-MINAGRI).	Expediente Remitido	22
Tarea 11: Instruir a la AAA expedientes relacionados a procedimientos administrativos sobre recursos hídricos y sus bienes asociados (Cuestiones y reclamos, Apelaciones, Delimitación de faja marginal, Autorización de ejecución de obras, Autorizar estudios de Aprovechamiento Hídrico / Autorizar estudios de Disponibilidad Hídrica, Aprobar estudios de Aprovechamiento Hídrico / Acreditación de Disponibilidad Hídrica (excepto lo contemplado en el DS 022-2016-MINAGRI), Autorización de ejecución de obras destinadas a la obtención de Derechos de Uso de Agua, Uso temporal de faja marginal, PAS).	Expediente Remitido	22
Tarea 12: Actos resolutivos en el marco del DS 022-2016-MINAGRI (acreditación de disponibilidad hídrica, Ejecución de obras de aprovechamiento hídrico y licencia de uso de agua)	RA	55
Tarea 13: Extinción y otorgamiento de licencia de uso de agua por cambio de titular.	RA	12

Beneficiarios: N° de Beneficiarios Directos: 1,400.
N° de Beneficiarios Indirectos: 8,057.

Duración: Enero – Diciembre 2017.

Presupuesto 2017 (PIM): S/. 715,825 (RDR)

Responsable: ALA Barranca.

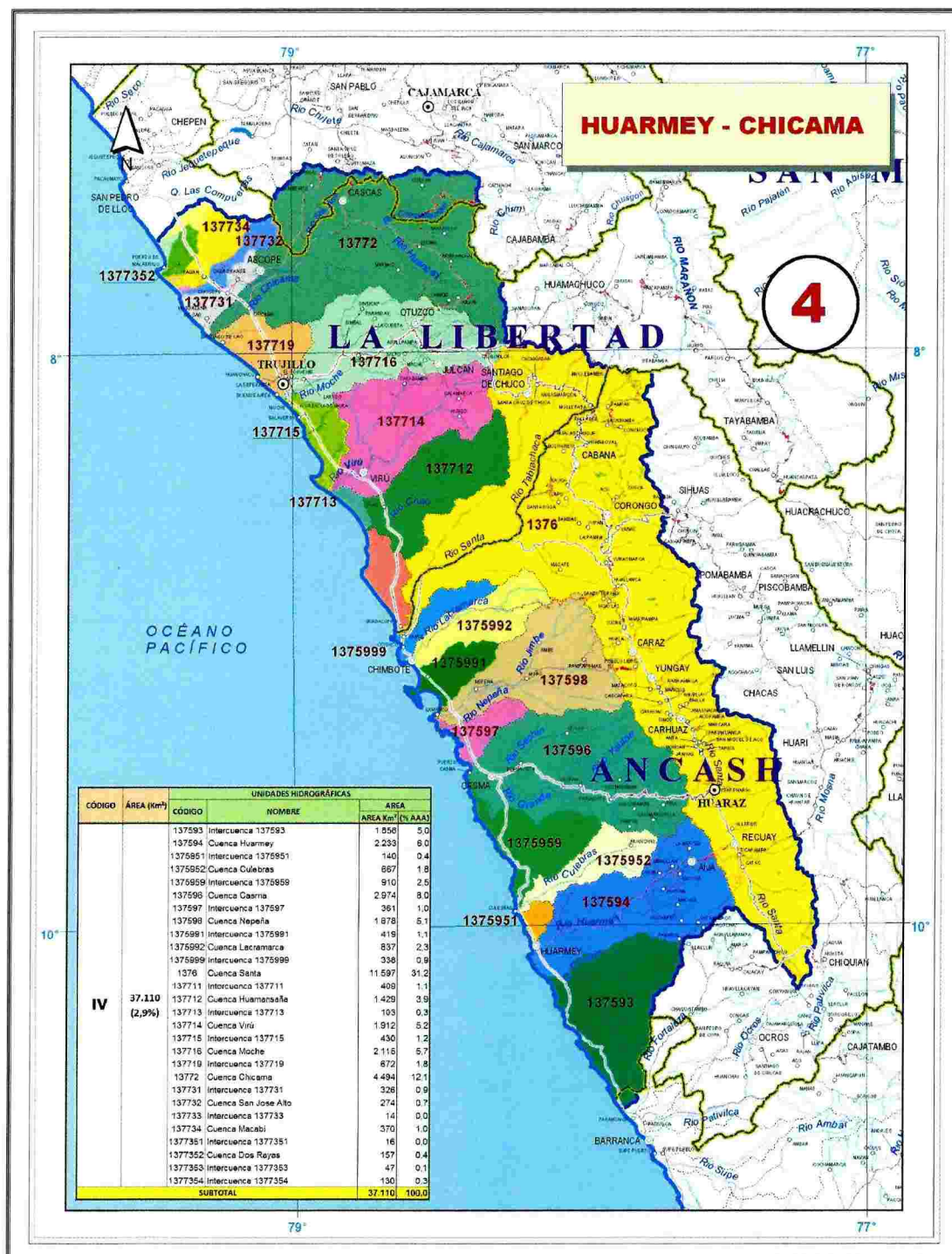


- : 164 Autoridad Nacional del Agua - ANA
- : 001 Autoridad Nacional del Agua - ANA
- : Administración Local de Agua
- : 038 Atención al usuario Local de Agua

Pilgo
Unidad Ejecutora
Dependencia Responsable
Meta Presupuestal

[illegible]

AUTORIDAD ADMINISTRATIVA DEL AGUA HUARMEY CHICAMA



Oficina de Planeamiento y Presupuesto de la A.A.
Ing. HELLEN
LEVANO ROLAS
Subdirectora
Unidad de Planeamiento

AUTORIDAD ADMINISTRATIVA DE AGUA HUARMEY - CHICAMA

La Autoridad Nacional del Agua (ANA), tiene presencia en todo el país a través de Órganos Desconcentrados denominados Autoridades Administrativas del Agua (AAA) que dirigen en sus respectivos ámbitos territoriales, la gestión de los recursos hídricos, en el marco de las políticas y normas dictadas por el Consejo Directivo y la Jefatura de la ANA. Así mismo el ámbito territorial de las AAA comprende la agrupación de dos o más Administraciones Locales de Agua (ALA) contiguas e indivisas.

Mediante Resolución Jefatural N° 546-2009-ANA, se aprobó la delimitación de los ámbitos territoriales de los catorce (14) órganos desconcentrados denominados Autoridades Administrativas del Agua - AAA. En dicha delimitación se crea la AAA Huarmey - Chicama con una extensión de 93,130 km².

La Autoridad Administrativa del Agua Huarmey - Chicama, es una unidad orgánica desconcentrada, que comprende 16 cuencas hidrográficas, abarcando territorios de 4 Gobiernos Regionales, la Región Ancash, que ocupa la mayor proporción de esta superficie (59%), Región La Libertad (38%), la Región Cajamarca (menos del 3%), y la Región Lima (menos del 1%); abarcando una superficie total de 37,110 Km² con altitudes comprendidas desde el nivel del mar hasta los 6,768 msnm en el nevado Huascarán. Limita por el norte con la AAA V Jequetepeque Zarumilla, por el sur con la AAA III Cañete Fortaleza, por el este con la AAA VI Marañón y por el oeste con el Océano Pacífico. La sede institucional se encuentra ubicada en la provincia del Santa, distrito Nuevo Chimbote, Ancash.

En su ámbito se encuentran las Administraciones Locales del Agua (ALA) siguientes: Casma-Huarmey, Santa-Lacramarca-Nepeña, Moche-Virú-Chao, Chicama, Santiago de Chuco y Huaraz. También se encuentran dentro de su ámbito dos proyectos de gran envergadura, como son Chinescas y Chavimochic, que utilizan las aguas del río Santa. Entre las principales obras tenemos: bocatoma Chavimochic, La Huaca, La Víbora y Canal Madre.

Sobre los recursos hídricos, se tienen identificados 32 ríos y 70 lagunas, siendo los ríos más importantes: Santa, Moche y Chicama, con una longitud de 334.58 Km, 109.87 Km y 168.63 Km. respectivamente. Las lagunas más importantes son: Grande, Parón, Nauchabana, Conococha y Llanganuco.

Las actividades a las que se dedican las familias en el ámbito de la sierra están básicamente referidas a las labores agrícolas, especialmente al cultivo de maíz amiláceo, maíz amarillo duro, papa, trigo, cebada, pastos en la zona alto andina; asimismo se tiene que a través de la empresa privada se desarrolla la actividad minera, piscícola y la hidroenergética. En el ámbito de la costa se cuenta con actividades pesqueras y siderúrgicas en la ciudad de Chimbote, y la agricultura a pequeña escala (desarrollada por agricultores individuales) y a gran escala mediante la presencia de empresas agroexportadoras.

META PRESUPUESTARIA	PIM 2017		
	R.O	RDR	TOTAL
Gestión Operativa de la Autoridad Administrativa del Agua IV Huarmey – Chicama	258,130	2,347,891	2,606,021
Sensibilización en la Cultura del Agua – Huarmey Chicama	--	70,000	70,000
Gestión de la Calidad de los Recursos Hídricos – Huarmey Chicama	--	200,000	200,000
Monitoreo de Acuíferos – Huarmey Chicama	--	100,000	100,000
TOTAL	258,130	2,717,891	2,9376,021

Perspectivas 2017



- Reducir la informalidad en el uso del agua mediante el otorgamiento de los correspondientes derechos de uso de agua, en el marco de dispositivos legales vigentes.
- Incrementar las recaudaciones de las retribuciones económicas, mediante la formalización y regularización de licencias de uso de agua en los diversos usos previstos en la legislación vigente.
- Concluir con la delimitación de los sectores y subsectores hidráulicos en el ámbito de la Autoridad Administrativa del Agua Huarmey Chicama (Sectores Hidráulicos de Nepeña, Santa y Virú).
- Continuar con la difusión, aplicación de la Ley de Recursos Hídricos y demás normas vigentes.
- Sensibilizar a las Juntas de Usuarios en la aplicación de la Ley N° 30157 –Ley de Organizaciones de Usuarios, con fines a que las supervisiones programadas por ANA sean aceptadas sin problema alguno.
- Supervisar en coordinación con las ALA, las actividades de extracción del material de acarreo en cauces naturales.
- Incrementar el número de docentes con capacidades, conocimiento y habilidades en cultura del agua recursos hídricos para su transmisión a estudiantes de EBR.
- Promoción de espacios de articulación con los actores del SNGRH para implementar el PNGRH.

Programación

4

FORMATO 3a: FICHA DEL INDICADOR DE DESEMPEÑO SEGÚN OBJETIVO

Meta Presupuestaria 055: Gestión Operativa de la Autoridad Administrativa del Agua – HUARMEY CHICAMA

Nombre del Indicador de Producto: Número de Resoluciones Emitidas relacionadas a los recursos hídricos en Atención al Usuario.

Unidad de Medida: Resolución.

Fundamento: El adecuado funcionamiento de la AAA, se evidencia mediante la realización de actos administrativos resueltos con la emisión de las respectivas Resoluciones Directorales relacionadas con los recursos hídricos y sus bienes asociados, en atención a los usuarios multisectoriales del agua.

Forma de Cálculo: Sumatoria de las resoluciones emitidas.

Fuente de Información, medios de verificación: Resoluciones Directorales, Informes Trimestrales.

Datos históricos y proyección de la meta física:

2015	2016	2017	2018	2019
535	542	454	550	550

Resultado para el año 2017 de la meta física:

1º TRIM.	AL 2º TRIM.	AL 3º TRIM.	AL 4º TRIM.
105	214	329	454

Tareas necesarias para alcanzar el indicador:

TAREA	U.M	CANTIDAD
Tarea 07: Resolver en primera instancia administrativa las cuestiones y reclamos por el uso del agua de su competencia.	RD	100
Tarea 08: Resolver los recursos administrativos que se interpongan contra las resoluciones que expida la Administración Local de Agua (apelaciones).	RD	15
Tarea 09: Aprobar la solución conciliada de las controversias por el uso del agua adoptadas por los administrados en los procedimientos administrativos.	RD	01
Tarea 13: Otorgar, modificar y extinguir licencias de uso de agua.	RD	20
Tarea 14: Otorgar, modificar y extinguir autorizaciones de uso de agua.	RD	06
Tarea 15: Aprobar la implantación, modificación y extinción de servidumbres forzosas de uso de agua.	RD	--
Tarea 16: Otorgar autorizaciones de reúso de aguas residuales tratadas.	RD	04
Tarea 17: Aprobar la delimitación de fajas marginales.	RD	04
Tarea 18: Autorizar la ejecución de obras en los bienes naturales asociados al agua y en la infraestructura hidráulica multisectorial.	RD	14
Tarea 19: Autorizar la elaboración de estudios de aprovechamiento hídrico en las fuentes naturales de agua y bienes asociados a esta / Autorizar la ejecución de estudios de disponibilidad hídrica.	RD	38
Tarea 20: Aprobar estudios de aprovechamiento hídrico en las fuentes naturales de agua y bienes asociados a esta / Acreditación de disponibilidad hídrica.	RD	03
Tarea 21: Autorizar la ejecución de obras en las fuentes naturales de agua y bienes asociados a esta, destinadas a la obtención de derechos de uso de agua.	RD	24
Tarea 23: Otorgamiento de Autorización para el uso temporal de la Faja Marginal y/o ribera del río para cultivos temporales.	RD	01
Tarea 33: Otorgar, modificar y extinguir licencias de uso de agua (excepto los siguientes casos: i) Extinción y otorgamiento de licencia de uso de agua por cambio de titular y ii) otorgamiento de licencias en el marco de DS 022-2016-MINAGRI)	RD	185
Tarea 34: Aprobar estudios de aprovechamiento hídrico en las fuentes naturales de agua y bienes asociados a ésta / Acreditación de disponibilidad hídrica (excepto lo contemplado en el DS 022-2016-	RD	39

Beneficiarios:

Nº de Beneficiarios Directos: 542
Nº de Beneficiarios Indirectos: 2,750

Duración:

Enero – Diciembre 2017.

Presupuesto 2017 (PIM):

S/. 2,606,021 (RO: 258,130 y RDR: 2,347,891).

Responsable:

Dirección de la AAA Huarmey - Chicama.



FORMATO 4: FICHA DE TAREAS

Tarea 01: Acciones de Dirección, Supervisión y coordinación institucional

Meta 2017: 04 Informes Trimestrales

Descripción de la Tarea: Consiste en la elaboración de un informe trimestral de la Dirección de la AAA, respecto de las gestiones realizadas a nivel institucional. Así como de la implementación y funcionamiento de la AAA.

Estrategia de ejecución: Coordinación con los diferentes actores involucrados las acciones sobre la gestión integrada multisectorial de los recursos hídricos en el ámbito de la AAA, así mismo coordinar con la sede central el otorgamiento de recursos, equipamiento y la logística necesaria.

Programación trimestral:

Descripción	1er.Trimestre	2do.Trimestre	3er.Trimestre	4to.Trimestre
Programación cuantitativa	01	01	01	01
Detalle cualitativo de la programación	Informe Trimestral	Informe Trimestral	Informe Trimestral	Informe Trimestral

Localización (Sede): Ancash (Chimbote)

Duración: Enero – Diciembre 2017.

Responsable: Director de la AAA Huarmey – Chicama.

Tarea 02: Acciones de Planeamiento y Presupuesto

Meta 2017: 12 Informes Mensuales

Descripción de la Tarea: Consiste en la elaboración de un informe mensual de la Unidad de Planeamiento y Presupuesto de la Dirección de la AAA, respecto de las gestiones realizadas en aspectos de Planeamiento y presupuesto para la implementación y funcionamiento de la AAA.

Estrategia de ejecución: Coordinar con la sede central de la ANA aspectos de Planeamiento y presupuesto para la implementación y funcionamiento de la AAA; así como el otorgamiento de recursos, equipamiento y la logística necesaria.

Programación trimestral:

Descripción	1er.Trimestre	2do.Trimestre	3er.Trimestre	4to.Trimestre
Programación cuantitativa	03	03	03	03
Detalle cualitativo de la programación	Informes Mensuales	Informes Mensuales	Informes Mensuales	Informes Mensuales

Localización (Sede): Ancash (Chimbote)

Duración: Enero – Diciembre 2017.

Responsable: Director de la AAA Huarmey - Chicama

Tarea 03: Acciones de Asesoría Jurídica

Meta 2017: 12 Informes Mensuales

Descripción de la Tarea: Consiste en brindar asesoramiento a la Dirección, Sub Direcciones y ALA de la AAA.

Estrategia de ejecución: Coordinar con la Dirección de la AAA, Sub Direcciones y ALA.



Programación trimestral:

Descripción	1er.Trimestre	2do.Trimestre	3er.Trimestre	4to.Trimestre
Programación cuantitativa	03	03	03	03
Detalle cualitativo de la programación	Informes Mensuales	Informes Mensuales	Informes Mensuales	Informes Mensuales

Localización (Sede): Ancash (Chimbote).

Duración: Enero – Diciembre 2017.

Responsable: Director de la AAA Huarmey – Chicama.

Tarea 04: Acciones Administrativas

Meta 2017: 12 Informes Mensuales

Descripción de la Tarea: Consiste en un informe mensual de la Unidad de Administración de la AAA, respecto de las gestiones administrativas realizadas para funcionamiento de la Institución. (Trámite Documentario, Contabilidad, Logística, Tesorería, Recursos Humanos.)

Estrategia de ejecución: Coordinar con todas las áreas de la AAA.

Programación trimestral:

Descripción	1er.Trimestre	2do.Trimestre	3er.Trimestre	4to.Trimestre
Programación cuantitativa	03	03	03	03
Detalle cualitativo de la programación	Informes Mensuales	Informes Mensuales	Informes Mensuales	Informes Mensuales

Localización (Sede): Ancash (Chimbote).

Duración: Enero – Diciembre 2017.

Responsable: Director de la AAA Huarmey – Chicama.

Tarea 05: Realizar acciones de concertación y coordinación con los integrantes del SNGRH de su ámbito

Meta 2017: 04 Informes Trimestrales

Descripción de la Tarea: Concertar y coordinar acciones para el cumplimiento de la gestión de los recursos hídricos en el ámbito de la AAA

Estrategia de ejecución: Realizar reuniones de coordinaciones multisectoriales con los integrantes del SNGRH, actores involucrados con la gestión de los recursos hídricos en las diferentes cuencas que conforman el ámbito de la AAA.

Programación trimestral:

Descripción	1er.Trimestre	2do.Trimestre	3er.Trimestre	4to.Trimestre
Programación cuantitativa	01	01	01	01
Detalle cualitativo de la programación	Informe Trimestral	Informe Trimestral	Informe Trimestral	Informe Trimestral

Localización (Sede): Ancash (Chimbote).

Duración: Enero – Diciembre 2017.

Responsable: Director de la AAA Huarmey – Chicama.



Tarea 06: Aplicar sanciones por infracción a la normatividad en materia de aguas.

Meta 2017: 40 Resoluciones Directorales

Descripción de la Tarea: Consiste en aplicar las sanciones correspondientes a usuarios, personas naturales o jurídicas, que contravengan lo dispuesto en la Ley de Recursos Hídricos, su reglamento y sus normas complementarias, según procedimiento instruido por las ALA.

Estrategia de ejecución: Formulación de informes, emisión de resoluciones y capacitación permanente al personal de la ALA.

Programación trimestral:

Descripción	1er.Trimestre	2do.Trimestre	3er.Trimestre	4to.Trimestre
Programación cuantitativa	10	10	10	10
Detalle cualitativo de la programación	Resoluciones Directorales	Resoluciones Directorales	Resoluciones Directorales	Resoluciones Directorales

Localización (Sede): Ancash (Chimbote).

Duración: Enero – Diciembre 2017.

Responsable: Director de la AAA Huarmey – Chicama.

Tarea 07: Resolver en primera instancia administrativa las cuestiones y reclamos por el uso del agua de su competencia.

Meta 2017: 100 Resoluciones Directorales

Descripción de la Tarea: Consiste en aplicar el marco normativo de la Ley de Recursos Hídricos, su reglamento y sus normas complementarias para resolver en primera instancia las cuestiones y reclamos por el derecho del uso del agua.

Estrategia de ejecución: Formulación de informes, proyectos de resoluciones, cartas, notificaciones en los procesos administrativos de cargo de la AAA.

Programación trimestral:

Descripción	1er.Trimestre	2do.Trimestre	3er.Trimestre	4to.Trimestre
Programación cuantitativa	25	25	25	25
Detalle cualitativo de la programación	Resoluciones Directorales	Resoluciones Directorales	Resoluciones Directorales	Resoluciones Directorales

Localización (Sede): Ancash (Chimbote).

Duración: Enero – Diciembre 2017.

Responsable: Director de la AAA Huarmey – Chicama.

Tarea 08: Resolver los recursos administrativos que se interpongan contra las resoluciones que expida la Administración Local de Agua (Apelaciones).

Meta 2017: 15 Resoluciones Directorales

Descripción de la Tarea: Consiste en aplicar el marco normativo de la Ley de Recursos Hídricos, su reglamento y sus normas complementarias para resolver los recursos administrativos que se interpongan.

Estrategia de ejecución: Formulación de informes, proyectos de resoluciones, cartas y notificaciones.



Programación trimestral:

Descripción	1er.Trimestre	2do.Trimestre	3er.Trimestre	4to.Trimestre
Programación cuantitativa	03	04	04	04
Detalle cualitativo de la programación	Resolución Directoral	Resolución Directoral	Resolución Directoral	Resolución Directoral

Localización (Sede): Ancash (Chimbote).

Duración: Enero – Diciembre 2017.

Responsable: Director de la AAA Huarmey - Chicama

Tarea 09: Aprobar la solución conciliada de las controversias por el uso del agua adoptadas por los administrados en los procedimientos administrativos.

Meta 2017: 01 Resolución Directoral

Descripción de la Tarea: Consiste en aplicar el marco normativo de la Ley de Recursos Hídricos, su reglamento y sus normas complementarias para aprobar las conciliaciones entre los administrados.

Estrategia de ejecución: Revisión de los expedientes de conciliación y coordinaciones con las Administraciones Locales de Agua en el ámbito de la AAA.

Programación trimestral:

Descripción	1er.Trimestre	2do.Trimestre	3er.Trimestre	4to.Trimestre
Programación cuantitativa	--	--	01	--
Detalle cualitativo de la programación	--	--	Resolución Directoral	--

Localización (Sede): Ancash (Chimbote)

Duración: Julio – Setiembre 2017.

Responsable: Director de la AAA Huarmey – Chicama.

Tarea 10: Supervisar el cumplimiento de la aplicación de directivas de diseño, operación, mantenimiento y seguridad de presas e Infraestructura Hidráulica mayor pública.

Meta 2017: 06 Informes

Descripción de la Tarea: Consiste en la constatación del cumplimiento y aplicación de normas, directivas y otros lineamientos técnicos para la buena ejecución de labores de Operación, Mantenimiento y seguridad de las Represas e Infraestructura Hidráulica Mayor.

Estrategia de ejecución: Se efectuarán coordinaciones con la DEPHM de la sede central, Gobiernos Regionales, Operadores de estas estructuras, ALA y otras entidades afines.

Programación trimestral:

Descripción	1er.Trimestre	2do.Trimestre	3er.Trimestre	4to.Trimestre
Programación cuantitativa	02	01	02	01
Detalle cualitativo de la programación	Informe	Informe	Informe	Informe

Localización (Sede): Ancash (Chimbote).

Duración: Enero – Diciembre 2017.

Responsable: Director de la AAA Huarmey – Chicama.



Tarea 11: Supervisar la ejecución de los planes de descarga de las presas de regulación.

Meta 2017: 06 Informes

Descripción de la Tarea: Consiste en revisar la información de volúmenes almacenados, los requerimientos mensuales de los diferentes usos y visitar los sistemas regulados en los ámbitos de las diferentes ALA y evaluar los planes de descarga para todos los fines autorizados.

Estrategia de ejecución: Capacitar personal, contar con los medios logísticos oportunos y coordinar con las ALA y Operadores (proyectos especiales).

Programación trimestral:

Descripción	1er.Trimestre	2do.Trimestre	3er.Trimestre	4to.Trimestre
Programación cuantitativa	01	02	01	02
Detalle cualitativo de la programación	Informe	Informe	Informe	Informe

Localización (Sede): Ancash (Chimbote).

Duración: Enero – Diciembre 2017.

Responsable: Director de la AAA Huarmey – Chicama.

Tarea 12: Supervisar el otorgamiento de permisos.

Meta 2017: 12 Informes

Descripción de la Tarea: Acciones de seguimiento y evaluación al proceso de otorgamiento de los permisos de agua para los diferentes usos y su cumplimiento en los plazos establecidos en todas las ALA.

Estrategia de ejecución: Manejo de información de derechos otorgados periódicamente.

Programación trimestral:

Descripción	1er.Trimestre	2do.Trimestre	3er.Trimestre	4to.Trimestre
Programación cuantitativa	03	03	03	03
Detalle cualitativo de la programación	Informes	Informes	Informes	Informes

Localización (Sede): Ancash (Chimbote).

Duración: Enero – Diciembre 2017.

Responsable: Director de la AAA Huarmey - Chicama

Tarea 13: Otorgar, modificar y extinguir licencias de uso de agua.

Meta 2017: 20 Resoluciones Directorales

Descripción de la Tarea: Emisión de RD, según procedimientos administrativos instruidos por las ALA, además de ser el caso inspecciones oculares e informes técnicos que permita atender lo solicitado por los administrados.

Estrategia de ejecución: Consiste en aplicar el marco normativo de la Ley de Recursos Hídricos, su reglamento y sus normas complementarias e instruir al personal de las ALA.

Programación trimestral:

Descripción	1er.Trimestre	2do.Trimestre	3er.Trimestre	4to.Trimestre
Programación cuantitativa	20	--	--	--
Detalle cualitativo de la programación	Resoluciones Directorales	--	--	--



Localización (Sede): Ancash (Chimbote).

Duración: Enero 2017.

Responsable: Director de la AAA Huarmey – Chicama.

Tarea 14: Otorgar, modificar y extinguir Autorizaciones de uso de agua.

Meta 2017: 06 Resoluciones Directorales

Descripción de la Tarea: Emisión de RD, según procedimientos administrativos sobre Autorizaciones instruidos por las ALA, desarrollando previamente inspecciones e informes técnicos que permita atender lo solicitado por los administrados.

Estrategia de ejecución: Consiste en aplicar el marco normativo de la Ley de Recursos Hídricos, su reglamento y sus normas complementarias e instruir al personal de las ALA.

Programación trimestral:

Descripción	1er.Trimestre	2do.Trimestre	3er.Trimestre	4to.Trimestre
Programación cuantitativa	02	01	02	01
Detalle cualitativo de la programación	Resoluciones Directorales	Resoluciones Directorales	Resoluciones Directorales	Resoluciones Directorales

Localización (Sede): Ancash (Chimbote).

Duración: Enero – Diciembre 2017.

Responsable: Director de la AAA Huarmey - Chicama

Tarea 15: Aprobar la implantación, modificación y extinción de servidumbres forzosas de uso de agua.

No programada.

Tarea 16: Otorgar autorización de re-uso de aguas residuales tratadas.

Meta 2017: 04 Resoluciones Directorales

Descripción de la Tarea: Consiste en otorgar vía Resolución Directoral de la AAA, autorización para el reuso de aguas residuales, previo informe técnico de la Sub Dirección de Conservación y Planeamiento de Recursos Hídricos y opinión vinculante de la Dirección de Gestión de Calidad de Agua de la ANA, cumpliendo con los requisitos establecidos en la Ley de recursos hídricos y su reglamento.

Estrategia de ejecución: Coordinación con las Administraciones Locales de Agua, la información necesaria y efectuar inspecciones oculares conjuntas.

Programación trimestral:

Descripción	1er.Trimestre	2do.Trimestre	3er.Trimestre	4to.Trimestre
Programación cuantitativa	01	01	01	01
Detalle cualitativo de la programación	Resolución Directoral	Resolución Directoral	Resolución Directoral	Resolución Directoral

Localización (Sede): Ancash (Chimbote).

Duración: Enero – Diciembre 2017.

Responsable: Director de la AAA Huarmey - Chicama



Tarea 17: Aprobar la delimitación de fajas marginales.

Meta 2017: 04 Resoluciones Directorales

Descripción de la Tarea: Consiste en revisar expedientes, realizar inspecciones oculares y formular informes técnicos que permita aprobar mediante RD delimitaciones de fajas marginales.

Estrategia de ejecución: Implementar con personal capacitado y contar con la logística oportuna en la AAA y de ser necesario contar con el asesoramiento de la Dirección de Conservación y Planeamiento de Recursos Hídricos de la ANA.

Programación trimestral:

Descripción	1er.Trimestre	2do.Trimestre	3er.Trimestre	4to.Trimestre
Programación cuantitativa	--	01	02	01
Detalle cualitativo de la programación	--	Resolución Directoral	Resoluciones Directorales	Resolución Directoral

Localización (Sede): Ancash (Chimbote).

Duración: Abril – Diciembre 2017.

Responsable: Director de la AAA Huarney – Chicama.

Tarea 18: Autorizar la ejecución de obras en los bienes naturales asociados al agua y en la Infraestructura Hidráulica Multisectorial.

Meta 2017: 14 Resoluciones Directorales

Descripción de la Tarea: Consiste que en aplicación de la normatividad vigente se autorice la ejecución de obras, en donde sean estas requeridas a fin de desarrollar las zonas rurales y urbanas con infraestructura hidráulica Multisectorial.

Estrategia de ejecución: Se efectuarán coordinaciones con la DEPHM de la sede central, Gobiernos Regionales, ALA y otras entidades afines.

Programación trimestral:

Descripción	1er.Trimestre	2do.Trimestre	3er.Trimestre	4to.Trimestre
Programación cuantitativa	01	03	05	05
Detalle cualitativo de la programación	Resolución Directoral	Resoluciones Directorales	Resoluciones Directorales	Resoluciones Directorales

Localización (Sede): Ancash (Chimbote).

Duración: Enero – Diciembre 2017.

Responsable: Director de la AAA Huarney - Chicama

Tarea 19: Autorizar la elaboración de estudios de aprovechamiento hídrico en las fuentes naturales de agua y bienes asociados a ésta / Autorizar la ejecución de estudios de disponibilidad hídrica.

Meta 2017: 38 Resoluciones Directorales

Descripción de la Tarea: Revisar expedientes, realizar inspecciones oculares y formular informes técnicos que permita autorizar estudios y aprobar mediante RD estudios y ejecución de obras.

Estrategia de ejecución: Disponer con el personal necesario y contar con la logística oportuna en la AAA y de ser necesario contar con el asesoramiento de la DARH - ANA.



Programación trimestral:

Descripción	1er.Trimestre	2do.Trimestre	3er.Trimestre	4to.Trimestre
Programación cuantitativa	08	11	09	10
Detalle cualitativo de la programación	Resoluciones Directorales	Resoluciones Directorales	Resoluciones Directorales	Resoluciones Directorales

Localización (Sede): Ancash (Chimbote).

Duración: Enero – Diciembre 2017.

Responsable: Director de la AAA Huarmey – Chicama.

Tarea 20: Aprobar estudios de aprovechamiento hídrico en las fuentes naturales de agua y bienes asociados a ésta.

Meta 2017: 03 Resoluciones Directorales

Descripción de la Tarea: Revisar expedientes, realizar inspecciones oculares y formular informes técnicos que permita aprobar estudios de aprovechamiento hídrico mediante RD.

Estrategia de ejecución: Disponer con el personal necesario y contar con la logística oportuna en la AAA y de ser necesario contar con el asesoramiento de la DARH - ANA.

Programación trimestral:

Descripción	1er.Trimestre	2do.Trimestre	3er.Trimestre	4to.Trimestre
Programación cuantitativa	03	--	--	--
Detalle cualitativo de la programación	Resoluciones Directorales	--	--	--

Localización (Sede): Ancash (Chimbote).

Duración: Enero 2017.

Responsable: Director de la AAA Huarmey – Chicama.

Tarea 21: Autorizar la ejecución de obras en las fuentes naturales de agua y bienes asociados a ésta, destinadas a la obtención de derechos de uso de agua.

Meta 2017: 24 Resoluciones Directorales

Descripción de la Tarea: Revisar expedientes, realizar inspecciones oculares y formular informes técnicos que permita autorizar la ejecución de obras mediante RD.

Estrategia de ejecución: Disponer con el personal necesario y contar con la logística oportuna en la AAA y de ser necesario contar con el asesoramiento de la DARH - ANA.

Programación trimestral:

Descripción	1er.Trimestre	2do.Trimestre	3er.Trimestre	4to.Trimestre
Programación cuantitativa	06	06	06	06
Detalle cualitativo de la programación	Resoluciones Directorales	Resoluciones Directorales	Resoluciones Directorales	Resoluciones Directorales

Localización (Sede): Ancash (Chimbote).

Duración: Enero – Diciembre 2017.

Responsable: Director de la AAA Huarmey – Chicama.



Tarea 22: Emitir opinión técnica vinculante respecto a la disponibilidad de los recursos hídricos para la viabilidad de proyectos de infraestructura hidráulica.

Meta 2017: 01 Opinión

Descripción de la Tarea: Consiste en emitir opinión, previa verificación de la disponibilidad de los recursos hídricos en el ámbito de las Cuencas Hidrográficas para concederlas a peticionarios responsables en desarrollar Proyectos agropecuarios, agroindustriales, hidroenergéticos, poblacionales, etc.

Estrategia de ejecución: Se efectuarán coordinaciones con la DCPRH de la Sede Central, Gobiernos Regionales, Administraciones Locales de Agua, Operadores y otras entidades afines.

Programación trimestral:

Descripción	1er.Trimestre	2do.Trimestre	3er.Trimestre	4to.Trimestre
Programación cuantitativa	--	01	--	--
Detalle cualitativo de la programación	--	Opinión	--	--

Localización (Sede): Ancash (Chimbote).

Duración: Abril – Junio 2017.

Responsable: Director de la AAA Huarmey – Chicama.

Tarea 23: Otorgamiento de Autorización para el uso temporal de la faja marginal y/o ribera del río para cultivos temporales.

Meta 2017: 01 Resolución Directoral

Descripción de la Tarea: Emisión de Resoluciones Directorales, según procedimientos administrativos sobre autorizaciones instruidos por las ALA, desarrollando previamente inspecciones e informes técnicos que permitan atender lo solicitado por los administrados.

Estrategia de ejecución: Consiste en aplicar el marco normativo de la Ley de Recursos Hídricos, su reglamento y sus normas complementarias e instruir al personal de las ALA.

Programación trimestral:

Descripción	1er.Trimestre	2do.Trimestre	3er.Trimestre	4to.Trimestre
Programación cuantitativa	--	--	01	--
Detalle cualitativo de la programación	--	--	Resolución Directoral	--

Localización (Sede): Ancash (Chimbote).

Duración: Julio – Setiembre 2017.

Responsable: Director de la AAA Huarmey – Chicama.

Tarea 24: Consolidación de información de recursos hídricos.

Meta 2017: 12 Reportes Mensuales

Descripción de la Tarea: Consiste en el reporte de la USNIRH de la AAA, respecto al acopio, estandarización, sistematización de la información básica para la toma de decisiones.

Estrategia de ejecución: Coordinar con las Administraciones Locales de Agua que se encuentran en el Ámbito de la AAA, las Subdirecciones de la AAA y coordinando con la Oficina de información de Recursos Hídricos de la Sede Central, la estandarización y sistematización de la información.



Programación trimestral:

Descripción	1er.Trimestre	2do.Trimestre	3er.Trimestre	4to.Trimestre
Programación cuantitativa	03	03	03	03
Detalle cualitativo de la programación	Reportes Mensuales	Reportes Mensuales	Reportes Mensuales	Reportes Mensuales

Localización (Sede): Ancash (Chimbote).

Duración: Enero – Diciembre 2017.

Responsable: Director de la AAA Huarmey – Chicama.

Tarea 25: Consolidar la información del pago de la retribución económica por el uso del agua y por vertimientos de aguas residuales tratadas en las fuentes naturales de agua, generadas por las ALA de su jurisdicción.

Meta 2017: 12 Reportes Mensuales

Descripción de la Tarea: Consiste en el reporte de la USNIRH de la AAA, respecto al acopio, sistematización y difusión de la información de pago de las retribuciones económicas por el uso del agua y por vertimientos de aguas residuales, generada por las Administraciones Locales de Agua del Ámbito de la AAA.

Estrategia de ejecución: Coordinar con las Administraciones Locales de Agua que se encuentran en el Ámbito de la AAA, la Subdirección de Administración de Recursos Hídricos y la Unidad de Administración de la AAA.

Programación trimestral:

Descripción	1er.Trimestre	2do.Trimestre	3er.Trimestre	4to.Trimestre
Programación cuantitativa	03	03	03	03
Detalle cualitativo de la programación	Reportes Mensuales	Reportes Mensuales	Reportes Mensuales	Reportes Mensuales

Localización (Sede): Ancash (Chimbote).

Duración: Enero – Diciembre 2017.

Responsable: Director de la AAA Huarmey – Chicama.

Tarea 26: Consolidar la información del inventario de infraestructura hidráulica pública y privada, generadas por las ALA de su jurisdicción.

Meta 2017: 12 Reportes

Descripción de la Tarea: Consiste en el reporte de la USNIRH de la AAA, respecto al acopio, estandarización, sistematización y difusión de los inventarios de infraestructura hidráulica pública y privada, información generada por las ALA del ámbito de AAA.

Estrategia de ejecución: Coordinar con las Administraciones Locales de Agua que se encuentran en el Ámbito de la AAA, y la Subdirección de Administración de Recursos Hídricos.

Programación trimestral:

Descripción	1er.Trimestre	2do.Trimestre	3er.Trimestre	4to.Trimestre
Programación cuantitativa	03	03	03	03
Detalle cualitativo de la programación	Reportes	Reportes	Reportes	Reportes

Localización (Sede): Ancash (Chimbote).

Duración: Enero – Diciembre 2017.



Responsable: Director de la AAA Huarmey – Chicama.

Tarea 27: Consolidar la información de la red específica de estaciones hidrométricas, generadas por las ALA de su jurisdicción.

Meta 2017: 1,440 Reportes

Descripción de la Tarea: Consiste en el reporte de la USNIRH de la AAA, respecto al acopio, estandarización, sistematización y difusión de los reportes de la red de estaciones hidrométricas generada por las ALA del ámbito de AAA.

Estrategia de ejecución: Coordinar con las Administraciones Locales de Agua que se encuentran en el Ámbito de la AAA, y la Subdirección de Administración de Recursos Hídricos.

Programación trimestral:

Descripción	1er.Trimestre	2do.Trimestre	3er.Trimestre	4to.Trimestre
Programación cuantitativa	360	360	360	360
Detalle cualitativo de la programación	Reportes	Reportes	Reportes	Reportes

Localización (Sede): Ancash (Chimbote).

Duración: Enero – Diciembre 2017.

Responsable: Director de la AAA Huarmey – Chicama.

Tarea 28: Acciones de Conservación y Planeamiento de recursos hídricos.

Meta 2017: 12 Informes mensuales

Descripción detallada de la Tarea: Consiste en informar las diferentes actividades rutinarias que se ejecutan en la AAA y que no están contempladas en el menú de tareas de Autoridad, referidos a la conservación y planeamiento de los recursos hídricos.

Estrategia de ejecución: Coordinar con las Administraciones Locales de Agua, así como con las Fiscalía, respecto de las denuncias presentadas y que está al alcance de poder apoyar la AAA.

Programación trimestral:

Descripción	1er.Trimestre	2do.Trimestre	3er.Trimestre	4to.Trimestre
Programación cuantitativa	03	03	03	03
Detalle cualitativo de la programación	Informes Mensuales	Informes Mensuales	Informes Mensuales	Informes Mensuales

Localización (Sede): Ancash (Chimbote).

Duración: Enero – Diciembre 2017.

Responsable: Director de la AAA Huarmey – Chicama.

Tarea 29: Acciones de Gestión de la Calidad de recursos hídricos (reporte y validación de IGAC, participación en comisiones, revisión de expedientes)

Meta 2017: 12 Informes mensuales

Descripción de la Tarea: Consiste en informar las diferentes actividades rutinarias que se ejecutan en la AAA, como es el caso de evaluar expedientes administrativos para Proyecto Resolución de Sanciones por Vertimientos en las fuentes naturales de Agua, Emitir Informes Técnicos de Procedimientos de solicitud de Autorización de Vertimientos para ser remitidos a la sede central de la Autoridad Nacional del Agua. Asimismo, se incluye el reporte y validación de la evaluación del IGAC.



Estrategia de ejecución: Coordinar con las Administraciones Locales de Agua, instituciones públicas y privadas. Asimismo, coordinar con el personal de la oficina de gestión de calidad de recursos hídricos de la central respecto de los procedimientos de Autorización de vertimientos.

Programación trimestral:

Descripción	1er.Trimestre	2do.Trimestre	3er.Trimestre	4to.Trimestre
Programación cuantitativa	03	03	03	03
Detalle cualitativo de la programación	Informes Mensuales (reporte y validación de IGAC, participación en comisiones, revisión de expedientes)	Informes Mensuales (reporte y validación de IGAC, participación en comisiones, revisión de expedientes)	Informes Mensuales (reporte y validación de IGAC, participación en comisiones, revisión de expedientes)	Informes Mensuales (reporte y validación de IGAC, participación en comisiones, revisión de expedientes)

Localización (Sede): Ancash (Chimbote).

Duración: Enero – Diciembre 2017.

Responsable: Director de la AAA Huarmey – Chicama.

Tarea 30: Acciones de Administración de Recursos Hídricos.

Meta 2017: 12 Informes mensuales

Descripción de la Tarea: Consiste en informar las diferentes actividades rutinarias que se ejecutan en la AAA y que no están contempladas en el menú de tareas de Autoridad, referidos a la administración de recursos hídricos.

Estrategia de ejecución: Coordinar con las Administraciones Locales de Agua y con la DARH de la sede central de la ANA, de ser el caso.

Programación trimestral:

Descripción	1er.Trimestre	2do.Trimestre	3er.Trimestre	4to.Trimestre
Programación cuantitativa	03	03	03	03
Detalle cualitativo de la programación	Informes Mensuales	Informes Mensuales	Informes Mensuales	Informes Mensuales

Localización (Sede): Ancash (Chimbote).

Duración: Enero – Diciembre 2017.

Responsables: Director de la AAA Huarmey – Chicama.

Tarea 31: Acciones relacionadas a los Estudios de Proyectos Hidráulicos Multisectoriales y prevención de riesgos

Meta 2017: 12 Informes mensuales

Descripción de la Tarea: Comprende varias sub tareas como son: Elaboración de fichas de proyectos hidráulicos sectoriales y multisectoriales; seguimiento al reporte de peligros y emergencias; cumplimiento y aplicación de mandatos establecidos mediante Resoluciones Jefaturales; seguimiento a cumplimiento de directiva de extracción de material de acarreo; así como apoyo en la elaboración de estudios formulados desde la DEPHM, inventarios de presas y programas integrales de control de avenidas.

Estrategia de ejecución: Se privilegia la articulación con los organismos públicos y privados locales, provinciales y regionales que están directamente involucrados en las diferentes sub tareas. Asimismo, se brindará asistencia, capacitación y acompañamiento para promover la participación de todos los actores involucrados.



Programación trimestral:

Descripción	1er.Trimestre	2do.Trimestre	3er.Trimestre	4to.Trimestre
Programación cuantitativa	03	03	03	03
Detalle cualitativo de la programación	Informes Mensuales	Informes Mensuales	Informes Mensuales	Informes Mensuales

Localización (Sede): Ancash (Chimbote).

Duración: Enero – Diciembre 2017.

Responsable: Director de la AAA Huarney – Chicama.

Tarea 32: Acciones de Gestión de Conocimiento y Cultura de Agua.

Meta 2017: 12 Informes mensuales

Descripción de la Tarea: Realizar acciones de sensibilización, capacitación y campañas de difusión para el establecimiento de una cultura del agua en el ámbito de la AAA.

Estrategia de ejecución: Se efectuarán coordinaciones con la Dirección de Gestión de Conocimiento y Coordinación Interinstitucional de la ANA, se generarán espacios de trabajos con los usuarios de agua, en donde se difundirán temas sobre normatividad en materia de aguas, aspectos técnicos sobre la gestión multisectorial del agua, informes de gestiones y logros obtenidos, entre otros; utilizando material audiovisual, folletos y programas radiales

Programación trimestral:

Descripción	1er.Trimestre	2do.Trimestre	3er.Trimestre	4to.Trimestre
Programación cuantitativa	03	03	03	03
Detalle cualitativo de la programación	Informes Mensuales	Informes Mensuales	Informes Mensuales	Informes Mensuales

Localización (Sede): Ancash (Chimbote).

Duración: Enero – Diciembre 2017.

Responsable: Director de la AAA Huarney – Chicama.

Tarea 33: Otorgar, modificar y extinguir licencias de uso de agua (excepto los siguientes casos: i) Extinción y otorgamiento de licencia de uso de agua por cambio de titular y ii) otorgamiento de licencias en el marco de DS 022-2016-MINAGRI)

Meta 2017: 185 Resoluciones Directorales.

Descripción de la Tarea: Emisión de Resoluciones Directorales, según procedimientos administrativos instruidos por las Administraciones Locales de Agua, además de ser el caso inspecciones oculares e informes técnicos que permitan atender lo solicitado por los administrados, excepto lo dispuesto por el Decreto Supremo N°022-2016-MINAGRI, mediante el cual se aprobó disposiciones especiales que permitan simplificar, a través de la reducción de plazos, costos y requisitos, los procedimientos administrativos de otorgamiento de derechos de uso de agua para los proyectos de saneamiento y pequeños proyectos agrícolas, para favorecer principalmente a las zonas de pobreza y pobreza extrema.

Estrategia de ejecución: Consiste en aplicar el marco normativo de la Ley de Recursos Hídricos, su reglamento y sus normas complementarias e instruir al personal de las Administraciones Locales de Agua.

Programación trimestral:

Descripción	1er. Trimestre	2do. Trimestre	3er. Trimestre	4to. Trimestre
Programación cuantitativa	30	45	50	60
Detalle cualitativo de la programación	Resoluciones Directorales	Resoluciones Directorales	Resoluciones Directorales	Resoluciones Directorales



Localización (Sede): Ancash (Chimbote).

Duración: Febrero – Diciembre 2017.

Responsable: Director de la AAA Huarmey - Chicama

Tarea 34: Aprobar estudios de aprovechamiento hídrico en las fuentes naturales de agua y bienes asociados a ésta / Acreditación de disponibilidad hídrica (excepto lo contemplado en el DS 022-2016-MINAGRI)

Meta 2017: 39 Resoluciones Directorales.

Descripción de la Tarea: Mediante esta tarea se aprueban los estudios de aprovechamiento hídrico en las fuentes naturales de agua y bienes asociados a esta, correspondientes a procedimientos de agua superficial y subterránea, excepto lo dispuesto por el Decreto Supremo N°022-2016-MINAGRI, mediante el cual se aprobó disposiciones especiales que permitan simplificar, a través de la reducción de plazos, costos y requisitos, los procedimientos administrativos de otorgamiento de derechos de uso de agua para los proyectos de saneamiento y pequeños proyectos agrícolas, para favorecer principalmente a las zonas de pobreza y pobreza extrema.

Estrategia de ejecución: Revisar expedientes, realizar inspecciones oculares y formular informes técnicos que permitan aprobar los estudios de aprovechamiento hídrico; asimismo instruir al personal de las Administraciones Locales de Agua, toda vez que este procedimiento está sujeto al silencio administrativo negativo.

Programación trimestral:

Descripción	1er.Trimestre	2do.Trimestre	3er.Trimestre	4to.Trimestre
Programación cuantitativa	06	12	09	12
Detalle cualitativo de la programación	Resoluciones Directorales	Resoluciones Directorales	Resoluciones Directorales	Resoluciones Directorales

Localización (Sede): Ancash (Chimbote).

Duración: Febrero – Diciembre 2017.

Responsable: Director de la AAA Huarmey - Chicama



FORMATO 3a: FICHA DEL INDICADOR DE DESEMPEÑO SEGÚN OBJETIVO

Meta Presupuestaria 056: Sensibilización en la Cultura del agua – HUARMEY CHICAMA

Nombre del Indicador de Producto: Número de personas sensibilizadas en cultura del agua.

Unidad de Medida: Personas.

Fundamento: Mide el avance del conocimiento sobre recursos hídricos, expresado en cantidad de personas que accedieron a los eventos de capacitación y sensibilización y han tenido acceso a información sobre la nueva cultura del agua, a nivel de la AAA.

Forma de Cálculo: Sumatoria de personas que accedieron a los eventos de capacitación y sensibilización realizados.

Fuente de Información, medios de verificación: Eventos realizados, informe, material de difusión, lista de participantes, base de datos.

Datos históricos y proyección de la meta física:

2015	2016	2017	2018	2019
4,000	5,000	5,000	5,000	5,000

Resultado para el año 2017 de la meta física:

1º TRIM.	AL 2º TRIM.	AL 3º TRIM.	AL 4º TRIM.
3,500	4,225	4,325	5,000

Tareas necesarias para alcanzar el indicador:

TAREA	U.M	CANTIDAD
Tarea 01: Fortalecimiento de Capacidades en GIRH (Actores de Cuenca).	Persona	150
	Evento	03
Tarea 02: Campaña de sensibilización en cultura del agua	Persona	4,750
	Evento	03
Tarea 03: Fortalecimiento de capacidades a docentes (Convenio MINEDU-ANA)	Persona	100
	Evento	02

Beneficiarios: Número de Beneficiarios Directos: 5,000
Número de Beneficiarios Indirectos: 25,000

Duración: Enero – Diciembre 2017.

Presupuesto 2017 (PIM): S/. 70,000 (RDR)

Responsable: Dirección de la AAA Huarmey - Chicama.



FORMATO 4: FICHA DE TAREAS

Tarea 01: Fortalecimiento de capacidades en GIRH (Actores de Cuenca).

Meta 2017: 150 Personas / 03 Eventos.

Descripción de la Tarea: Fortalecer capacidades en los actores de la cuenca incorporando el enfoque de GIRH. El desarrollo de los talleres, se realizarán a partir de las necesidades y características identificadas, así como de los procesos iniciados en torno a la articulación y planificación en la gestión del recurso hídrico de su ámbito.

Estrategia de Ejecución: En su realización se considerará metodologías activas y participativa, propia de la educación de adultos, que recupera experiencias y genera nuevos saberes. Para la realización de los talleres se contará con expositores de nuestra institución, así como especialistas externos. Los talleres serán trabajados a partir de instrumentos de planificación de aprendizajes como son: la "Matriz de Objetivos y Guías Metodológicas", las jornadas tendrán una duración de 08 horas, pudiendo ser en otros casos de más días dependiendo de los temas a tratar, para ello contamos, como referencia, los materiales elaborados para el CURSO GIRH desarrollado y validado el 2017.

Para la implementación de los talleres en GIRH se coordinará con sede central (DGCCI), a fin de recibir orientaciones en la convocatoria, operatividad y logística requerida en cada taller, tomando en cuenta las siguientes consideraciones.

- Se revisará las Guía Metodológicas de los Módulos del Curso GIRH, para identificar el tema requerido y adaptarlo a las características y problemática de su ámbito.
- Se elaborará un directorio de actores del Sistema Nacional de Gestión de Recursos Hídricos que serán invitados a participar (40 aprox.).
- Los participantes al Taller recibirán material impreso de apoyo, de acuerdo a los temas a tratar.
- Se coordinará con DGCCI para recibir asistencia técnica y acompañamiento (en caso de ser necesario) durante todo el proceso de ejecución.

Programación trimestral:

Descripción	1er.Trimestre	2do.Trimestre	3er.Trimestre	4to.Trimestre
Programación cuantitativa	--	50 / 01	50 / 01	50 / 01
Detalle cualitativo de la programación	--	Personas / Evento	Personas / Evento	Personas / Evento

Localización (Sede): Ancash (Chimbote)

Duración: Abril – Diciembre 2017.

Responsable: Dirección de la AAA Huarmey - Chicama.

Tarea 02: Campaña de Sensibilización en Cultura del Agua.

Meta 2017: 4,750 Personas / 03 Eventos.

Descripción de la Tarea: La campaña comprende el desarrollo de diversas actividades tales como caminatas, pasacalles, actividades lúdicas y recreativas, asimismo conferencias, exposiciones fotográficas, concierto del agua y una feria del agua, entre otras actividades acorde al apoyo y gestión que se realice con los aliados estratégicos. Todas estas actividades se reflejarán finalmente en un informe consolidado.

La primera campaña a realizar es la **campaña semana del agua 2017**, estará relacionado con la celebración nacional del Día Mundial del Agua, propuesto en la Conferencia de las Naciones Unidas para el Medio Ambiente y el Desarrollo, con el objetivo de concientizar a la población respecto del cuidado de los recursos hídricos, teniendo como lema para el 2017 "aguas residuales".



Las otras campañas estarían relacionadas a la celebración del día interamericano del agua y temas o problemáticas del agua identificadas en cada uno de sus ámbitos, que requieran de una sensibilización.

Estrategia de Ejecución: Para el desarrollo de las campañas se requerirán de la adquisición de bienes y contratación de varios servicios tales como la confección de merchandising, contratación de pautas publicitarias en los medios, elaboración de los spots radiales y de tv, desarrollo de estrategias digitales que acompañen a las campañas en su desarrollo, se solicitará el servicio de imprenta para todos los materiales a elaborarse, servicios de coffee break en el caso del desarrollo de charlas y conferencias, y servicios de registro fotográfico y audiovisual.

Programación trimestral:

Descripción	1er.Trimestre	2do.Trimestre	3er.Trimestre	4to.Trimestre
Programación cuantitativa	3,500 / 01	625 / 01	--	625 / 01
Detalle cualitativo de la programación	Personas / Evento	Personas / Evento	--	Personas / Evento

Localización (Sede): Ancash (Chimbote)

Duración: Enero – Diciembre 2017.

Responsable: Dirección de la AAA Huarmey - Chicama.

Tarea 03: Fortalecimiento de Capacidades a Docentes (Convenio MINEDU-ANA)

Meta 2017: 100 Personas / 02 Eventos

Descripción de la Tarea: A partir del convenio firmado por el Ministerio de Educación y la Autoridad Nacional del Agua, se desarrollarán coordinaciones con las Direcciones Regionales de Educación (DRE), para la realización de talleres de capacitación dirigido a docentes en temas de cultura del agua.

- **Primer taller** (Introdutorio) de capacitación dirigido a las autoridades de las DRE, representantes de las Unidades de Gestión Educativa (UGEL) y especialistas en Ciencia, Tecnología y Ambiente (CTA) para informar sobre las competencias de la ANA, Cultura del Agua y otros, la jornada tendrá una duración de 08 horas.
- **Segundo taller**, se implementarán los talleres "Planeta Azul", con una duración de 03 días, se coordinará con DGCCI, los presupuestos, logística, diseño metodológico y material impreso, para el trabajo del taller, el que será coordinado con sede central (DGCCI).
- **Tercer taller** sobre la "Diversificación Curricular", con los especialistas de CTA, proceso importante que permitirá incorporar en la formulación de actividades de aprendizaje, aplicando los enfoques y metodologías trabajados en talleres Planeta Azul en el desarrollo de las competencias de la currícula correspondiente.

En estas actividades se desarrollarán estrategias de enseñanza que promueven el aprendizaje significativo, como parte integral de la secuencia del aprendizaje, sobre la naturaleza, cultura del agua y gestión integrada de los recursos hídricos; Todo ello, toma especial importancia porque contribuye a la incorporación del tema de los Planes Educativos Institucionales (PEI).

Estrategia de Ejecución:

- Establecer comunicación con las Direcciones o Gerencias Regionales de Educación para establecer acuerdos, directivas, resoluciones y/o ordenanzas que permitan y faciliten el desarrollo de capacitaciones con docentes.
- Elaborar material impreso de apoyo para las capacitaciones a docentes en los talleres Planeta Azul.
- Recojo de información e indicadores con las UGEL respecto a las acciones realizadas por los docentes, posteriores a los talleres.
- Elaboración de kid de materiales recipientes de simulación de aguas subterráneas que serán utilizados en los talleres Planeta Azul.



- Adquisición de materiales requeridos en los talleres de Planeta Azul: amperímetros y vajilla para pruebas de investigaciones hidrológicas y otros.
- Las actividades realizadas serán informadas a la Dirección de Educación Básica Regular del MINEDU.
- Coordinar con la DGCCI la organización y acompañamiento de los talleres de capacitación, según se requiera.

Programación Trimestral

Descripción	1er.Trimestre	2do.Trimestre	3er.Trimestre	4to.Trimestre
Programación Cuantitativa	--	50 / 01	50 / 01	--
Detalle cualitativo de la programación	--	Personas / Evento	Personas / Evento	--

Localización (Sede): Ancash (Chimbote)

Duración: Abril- Setiembre 2017.

Responsable: Dirección de la AAA Huarmey - Chicama.

Tarea 04: Acciones de difusión, comunicación e información.

Meta 2017: 04 Informes

Descripción de la Tarea: Desarrollo de diferentes acciones vinculadas a la elaboración y difusión de notas de prensa, spots radiales, spot televisivo, publicaciones en revistas, periódicos, medios de comunicación, entre otros con contenidos vinculados a los recursos hídricos que permitirá potenciar la intervención y el logro de los objetivos propuestos en las tareas programadas, así como el posicionamiento de la entidad.

Estrategia de Ejecución: Se realizarán alianzas estratégicas con medios de comunicación, así como coordinaciones con los especialistas de capacitación y de comunicaciones de la sede central, el material tiene que ser validado y aprobado, por las instancias jerárquicas correspondientes.

Programación trimestral:

Descripción	1er.Trimestre	2do.Trimestre	3er.Trimestre	4to.Trimestre
Programación cuantitativa	01	01	01	01
Detalle cualitativo de la programación	Informe	Informe	Informe	Informe

Localización (Sede): Ancash (Chimbote)

Duración: Enero – Diciembre 2017.

Responsable: Dirección de la AAA Huarmey - Chicama.



FORMATO 3a: FICHA DEL INDICADOR DE DESEMPEÑO SEGÚN OBJETIVO

Meta Presupuestaria 054: Gestión de la Calidad de los Recursos Hídricos – HUARMEY CHICAMA

Nombre del Indicador de Producto: Número de informes técnicos elaborados sobre la gestión de la calidad de los recursos hídricos.

Unidad de Medida: Informe técnico

Fundamento: Permiten evaluar la situación actual de la calidad de los cuerpos naturales de agua y realizar la identificación de Fuentes Contaminantes, monitoreo participativo en el marco de las acciones de vigilancia; así como realizar la supervisión a las Resoluciones Directorales de Autorizaciones de Vertimiento y Reúso otorgadas y aquellas empresas que No cuenten con autorización y vienen incumpliendo la normatividad de los recursos hídricos, así como atender las denuncias por infracción a los recursos hídricos, también realizar supervisiones y asistencia técnica a las Administraciones Locales de Agua en el ámbito de la AAA; asimismo, emitir opinión técnica con respecto a la evaluación de Instrumentos de Gestión Ambiental Correctivo (IGAC).

Forma de Cálculo: Sumatoria de informes técnicos elaborados.

Fuente de Información, medios de verificación: Informes de actividades mensuales, trabajos de campo, Plan de Trabajo, términos de referencia, copia de los informes de ensayo, Acta de inspección, fichas de identificación de fuentes contaminantes, fotos, resultados de análisis de monitoreos realizados, Actas de participación, copia de los oficios de las invitaciones a los actores involucrados, los cuales contemplan los objetivos que se deben cumplir para cada tarea, informes de avances mensuales y trimestrales.

Datos históricos y proyección de la meta física:

2015	2016	2017	2018	2019
21	14	14	15	15

Resultado para el año 2017 de la meta física:

1º TRIM.	AL 2º TRIM.	AL 3º TRIM.	AL 4º TRIM.
03	07	09	14

Tareas necesarias para alcanzar el indicador:

TAREA	U.M	CANTIDAD
Tarea 01: Vigilancia de la Calidad de los Recursos Hídricos (monitoreo participativo de la calidad de agua e identificación de fuentes contaminantes)	Informe Técnico	06
Tarea 02: Atención de denuncias y emergencias requeridas en materia de calidad de agua.	Informe Técnico	04
Tarea 03: Supervisión y asistencia técnica en calidad de recursos hídricos a las ALA.	Informe Técnico	02
Tarea 04: Supervisión y fiscalización de vertimientos autorizados y no autorizados.	Informe Técnico	02

Beneficiarios: Número de Beneficiarios Directos: 5,000
Número de Beneficiarios Indirectos: 25,000

Duración: Enero – diciembre 2017.

Presupuesto 2017 (PIM): S/. 200,000 (RDR)

Responsable: Dirección de la AAA Huarmey - Chicama.



FORMATO 4: FICHA DE TAREAS

Tarea 01: Vigilancia de la Calidad de los Recursos Hídricos (monitoreo participativo de la calidad de agua e identificación de fuentes contaminantes).

Meta 2017: 06 Informes Técnicos.

Descripción de la Tarea: Se elaborarán informes que contendrán los resultados del trabajo de campo, identificación de las fuentes contaminantes; mineras, industriales, domésticas, botaderos y pasivos ambientales ubicados en el ámbito de la AAA.

Se realizará el monitoreo de la calidad de agua superficial y/o subterránea en cada red de monitoreo establecida previamente, programada en el ámbito de cuenca de estudio de cada ALA; se coordinará con diversas entidades y actores involucrados para la sensibilización y participación de manera conjunta.

Estrategia de ejecución: Se realizarán visitas técnicas en las cuencas del ámbito de la AAA, a fin de realizar la identificación de fuentes contaminantes, en coordinación con otras entidades y actores, para lo cual las ALA realizarán la convocatoria, difusión y comunicación a la población, del mismo modo se realizará el monitoreo de la calidad de agua en cada red de monitoreo establecida previamente, programada en el ámbito de cuenca de estudio de cada ALA; se coordinará con diversas entidades y actores involucrados para la sensibilización y participación de manera conjunta.

Programación trimestral:

Descripción	1er.Trimestre	2do.Trimestre	3er.Trimestre	4to.Trimestre
Programación cuantitativa	02	01	01	02
Detalle cualitativo de la programación	Informes Técnicos	Informe Técnico	Informe Técnico	Informes Técnicos

Localización (Sede): Ancash (Chimbote).

Duración: Enero – Diciembre 2017.

Responsable: Dirección de la AAA Huarmey - Chicama.

Tarea 02: Atención de denuncias y emergencias requeridas en materia de calidad de agua.

Meta 2017: 04 Informes Técnicos.

Descripción de la Tarea: Se atenderá las denuncias por infracción a los recursos hídricos mediante las acciones de inspección de manera conjunta con las instituciones involucradas en el tema, previa coordinación para la realización de la misma, si la acción amerita el caso, se iniciará el Procedimiento Administrativo Sancionador.

Estrategia de ejecución: Se realizarán acciones de inspección de manera conjunta con otras instituciones, cuyos medios de verificación serán las actas de participación, copia de los oficios de las invitaciones a las instituciones involucradas, registro fotográfico, los cuales contemplan los objetivos que se deben cumplir.

Programación trimestral:

Descripción	1er.Trimestre	2do.Trimestre	3er.Trimestre	4to.Trimestre
Programación cuantitativa	01	01	01	01
Detalle cualitativo de la programación	Informe Técnico	Informe Técnico	Informe Técnico	Informe Técnico

Localización (Sede): Ancash (Chimbote)

Duración: Enero – Diciembre 2017.

Responsable: Dirección de la AAA Huarmey - Chicama.



Tarea 03: Supervisión y asistencia técnica en calidad de recursos hídricos a las ALA.

Meta 2017: 02 Informes Técnicos.

Descripción de la Tarea: El personal técnico de las Administraciones Locales de Agua, requieren de una capacitación permanente y especializada que le permitirá enfrentarse en las mejores condiciones a sus tareas diarias en materia de calidad de recursos hídricos.

Estrategia de ejecución: Se realizarán visitas técnicas a las Administraciones Locales de Agua del ámbito de la AAA, a fin de supervisar y brindar asistencia técnica; cuyos medios de verificación se evidencia en los informes técnicos elaborados por la SUB-DGCRH.

Programación trimestral:

Descripción	1er.Trimestre	2do.Trimestre	3er.Trimestre	4to.Trimestre
Programación cuantitativa	--	01	--	01
Detalle cualitativo de la programación	--	Informe Técnico	--	Informe Técnico

Localización (Sede): Ancash (Chimbote)

Duración: Enero – Diciembre 2017.

Responsable: Dirección de la AAA Huarmey - Chicama.

Tarea 04: Supervisión y fiscalización de vertimientos autorizados y no autorizados.

Meta 2017: 02 Informes Técnicos.

Descripción de la Tarea: Se supervisarán a las empresas generando informes técnicos sobre acciones de supervisión de vertimiento y reúso de aguas residuales industriales a las empresas ubicadas en el ámbito de la AAA, y que llevada a cabo la supervisión contemplan la acción inmediata si es que lo amerita el caso el inicio de un Procedimiento Administrativo Sancionador.

A las empresas públicas y/o privadas que realicen vertimientos sin autorización y que vienen incumpliendo la normatividad de los recursos hídricos, se realizarán acciones de supervisión correspondientes. Para ello se generarán informes técnicos sobre acciones tomadas con respecto a las empresas que no cuenten con autorización, ubicadas en el ámbito de la AAA.

Estrategia de ejecución: Se realizarán acciones de supervisión de manera opinada e inopinada a las empresas que cuentan con autorización de vertimiento y de acuerdo a los criterios siguientes: i) Supervisión a las empresas cuya vigencia de autorizaciones de vertimiento y reúso que culminen en el transcurso del 2017; ii) Supervisión a las empresas considerando el mayor número de autorizaciones de vertimiento y reúso; iii) Supervisión a las empresas que se ubican en cuencas en conflicto; iv) Fiscalización a las empresas con autorización de vertimientos y reúso vencidas; v) Supervisión a las empresas con autorización de vertimientos y reúso con mayor volumen de vertimiento y reúso

Previamente se elaborarán los Planes de trabajo correspondientes, se gestionará la transferencia presupuestal para los gastos de combustible, viáticos, peaje, a la ALA correspondiente, a fin de realizar el desarrollo de estas actividades de manera técnica.

Programación Trimestral:

Descripción	1er.Trimestre	2do.Trimestre	3er.Trimestre	4to.Trimestre
Programación cuantitativa	--	01	--	01
Detalle cualitativo de la programación	--	Informe Técnico	--	Informe Técnico

Localización (Sede): Ancash (Chimbote)

Duración: Enero – Diciembre 2017.

Responsable: Dirección de la AAA Huarmey - Chicama.



FORMATO 3a: FICHA DEL INDICADOR DE DESEMPEÑO SEGÚN OBJETIVO

Meta Presupuestaria 053: Monitoreo de Acuíferos – HUARMEY CHICAMA

Nombre del Indicador de Producto: Número de informes técnicos sobre monitoreo de acuíferos.

Unidad de Medida: Informe Técnico.

Fundamento: Contar con información actualizada y técnicamente confiable de las variaciones periódicas y tendencias del nivel de la napa y de la calidad del agua subterránea, cuyos resultados servirán de herramientas que permitirán su utilización a fin de mejorar la gestión en materia de recursos hídricos en los acuíferos monitoreados.

Forma de Cálculo: Sumatoria de informes técnicos concluidos.

Fuente de Información, medios de verificación: Plan de trabajo, informes técnicos del monitoreo, fotos e informes trimestrales.

Datos históricos y proyección de la meta física:

2015	2016	2017	2018	2019
--	02	08	08	08

Resultado para el año 2017 en la meta física:

1º TRIM.	AL 2º TRIM.	AL 3º TRIM.	AL 4º TRIM.
--	04	04	08

Tareas necesarias para alcanzar el indicador.

TAREA	UM	CANTIDAD
Tarea 01: Monitoreo del Acuífero Casma	Informe Técnico	02
Tarea 02: Monitoreo del Acuífero Chicama.	Informe Técnico	02
Tarea 03: Monitoreo del Acuífero Moche	Informe Técnico	02
Tarea 04: Monitoreo del Acuífero Huarmey	Informe Técnico	02

Beneficiarios: N° de Beneficiarios Directos:
N° de Beneficiarios Indirectos:

Duración: Enero - diciembre 2017.

Presupuesto 2017 (PIM): S/. 100,000 (RDR)

Responsable: Dirección de la AAA Huarmey – Chicama.



FORMATO 4: FICHA DE TAREAS

Tarea 01: Monitoreo del Acuífero Casma

Meta 2017: 02 Informes técnicos.

Descripción de la Tarea: Para el monitoreo del acuífero se realizarán las mediciones del nivel estático de la napa y de los parámetros físicos de calidad del agua subterránea, en la correspondiente red piezométrica e hidrogeoquímica de control previamente establecida, que permitirá la evaluación y gestión del acuífero, por lo que se le asigna la máxima importancia tanto en las mediciones de campo como en la interpretación de la información recopilada. Dicha tarea permite establecer la información histórica y actualizada del comportamiento hidráulico del sistema acuífero y las variaciones de sus reservas en condiciones actuales y futuras. De acuerdo a las tendencias del acuífero se decide por las acciones necesarias a realizar, a fin de promover proyectos y obras de drenaje o uso conjunto de aguas superficiales y subterráneas, según sea el caso.

Estrategia de ejecución: El trabajo de campo se inicia con la ayuda de planos de ubicación y realizando la medición de los niveles estáticos de los pozos que conforman la red de control piezométrica y la toma de muestras de agua en los pozos que conforman la red hidrogeoquímica para finalmente determinar la conductividad eléctrica (C.E.), pH, STD y temperatura (T°) de las muestras de agua recolectadas, con apoyo del medidor combinado. En la fase de gabinete se realiza el procesamiento y análisis de la información recogida en campo; se analiza la información correspondiente al período de monitoreo y con la información histórica se evalúa la tendencia de los niveles de agua y la conductividad eléctrica del agua subterránea. La periodicidad de los trabajos de monitoreo se realizará en dos periodos (avenidas y estiaje) que darán como resultado dos informes técnicos

Programación trimestral:

Descripción	1er.Trimestre	2do.Trimestre	3er.Trimestre	4to.Trimestre
Programación cuantitativa	--	01	--	01
Detalle cualitativo de la programación	Realización de coordinaciones para la compra de equipos, contratación de personal; aprobación de términos de referencia y contar con toda la logística para iniciar las actividades de campo.	Ejecución del trabajo de campo y realización del primer monitoreo después de la época de avenidas. Elaboración de informe técnico	Ejecución del trabajo de campo y realización del segundo monitoreo después de la época de estiaje	Trabajo de gabinete. Elaboración de 2do informe técnico

Localización (Sede): Ancash (Chimbote) (Valle del río Casma)

Duración: Abril – Diciembre 2017.

Responsable: Dirección de la AAA Huarmey - Chicama.

Tarea 02: Monitoreo del Acuífero Chicama

Meta 2017: 02 Informes técnicos.

Descripción de la Tarea: Para el monitoreo del acuífero se realizarán las mediciones del nivel estático de la napa y de los parámetros físicos de calidad del agua subterránea, en la correspondiente red piezométrica e hidrogeoquímica de control previamente establecida, que permitirá la evaluación y gestión del acuífero, por lo que se le asigna la máxima importancia tanto en las mediciones de campo como en la interpretación de la información recopilada. Dicha tarea permite establecer la información histórica y actualizada del comportamiento hidráulico del sistema acuífero y las variaciones de sus reservas en condiciones actuales y futuras. De acuerdo a las tendencias del acuífero se decide por las acciones necesarias a realizar, a fin de promover proyectos y obras de drenaje o uso conjunto de aguas superficiales y subterráneas, según sea el caso.



Estrategia de ejecución: El trabajo de campo se inicia con la ayuda de planos de ubicación y realizando la medición de los niveles estáticos de los pozos que conforman la red de control piezométrica y la toma de muestras de agua en los pozos que conforman la red hidrogeoquímica para finalmente determinar la conductividad eléctrica (C.E.), pH, STD y temperatura (T°) de las muestras de agua recolectadas, con apoyo del medidor combinado. En la fase de gabinete se realiza el procesamiento y análisis de la información recogida en campo; se analiza la información correspondiente al período de monitoreo y con la información histórica se evalúa la tendencia de los niveles de agua y la conductividad eléctrica del agua subterránea. La periodicidad de los trabajos de monitoreo se realizará en dos periodos (avenidas y estiaje) que darán como resultado dos informes técnicos

Programación trimestral:

Descripción	1er.Trimestre	2do.Trimestre	3er.Trimestre	4to.Trimestre
Programación cuantitativa	--	01	--	01
Detalle cualitativo de la programación	Realización de coordinaciones para la compra de equipos, contratación de personal; aprobación de términos de referencia y contar con toda la logística para iniciar las actividades de campo.	Ejecución del trabajo de campo y realización del primer monitoreo después de la época de avenidas. Elaboración de informe técnico	Ejecución del trabajo de campo y realización del segundo monitoreo después de la época de estiaje	Trabajo de gabinete. Elaboración de 2do informe técnico

Localización (Sede): Ancash (Chimbote) (Valle del río Chicama)

Duración: Abril – Diciembre 2017

Responsable: Dirección de la AAA Huarmey - Chicama.

Tarea 03: Monitoreo del Acuífero Moche

Meta 2017: 02 Informes técnicos.

Descripción de la Tarea: Para el monitoreo del acuífero se realizarán las mediciones del nivel estático de la napa y de los parámetros físicos de calidad del agua subterránea, en la correspondiente red piezométrica e hidrogeoquímica de control previamente establecida, que permitirá la evaluación y gestión del acuífero, por lo que se le asigna la máxima importancia tanto en las mediciones de campo como en la interpretación de la información recopilada. Dicha tarea permite establecer la información histórica y actualizada del comportamiento hidráulico del sistema acuífero y las variaciones de sus reservas en condiciones actuales y futuras. De acuerdo a las tendencias del acuífero se decide por las acciones necesarias a realizar, a fin de promover proyectos y obras de drenaje o uso conjunto de aguas superficiales y subterráneas, según sea el caso.

Estrategia de ejecución: El trabajo de campo se inicia con la ayuda de planos de ubicación y realizando la medición de los niveles estáticos de los pozos que conforman la red de control piezométrica y la toma de muestras de agua en los pozos que conforman la red hidrogeoquímica para finalmente determinar la conductividad eléctrica (C.E.), pH, STD y temperatura (T°) de las muestras de agua recolectadas, con apoyo del medidor combinado. En la fase de gabinete se realiza el procesamiento y análisis de la información recogida en campo; se analiza la información correspondiente al período de monitoreo y con la información histórica se evalúa la tendencia de los niveles de agua y la conductividad eléctrica del agua subterránea. La periodicidad de los trabajos de monitoreo se realizará en dos periodos (avenidas y estiaje) que darán como resultado dos informes técnicos

Programación trimestral:

Descripción	1er.Trimestre	2do.Trimestre	3er.Trimestre	4to.Trimestre
Programación cuantitativa	--	01	--	01



Descripción	1er.Trimestre	2do.Trimestre	3er.Trimestre	4to.Trimestre
Detalle cualitativo de la programación	Realización de coordinaciones para la compra de equipos, contratación de personal; aprobación de términos de referencia y contar con toda la logística para iniciar las actividades de campo.	Ejecución del trabajo de campo y realización del primer monitoreo después de la época de avenidas. Elaboración de informe técnico	Ejecución del trabajo de campo y realización del segundo monitoreo después de la época de estiaje	Trabajo de gabinete. Elaboración de 2do informe técnico

Localización (Sede): Ancash (Chimbote) (Valle del río Moche)

Duración: Abril - diciembre 2017

Responsable: Dirección de la AAA Huarmey - Chicama.

Tarea 04: Monitoreo del Acuífero Huarmey

Meta 2017: 02 Informes técnicos.

Descripción de la Tarea: Para el monitoreo del acuífero se realizarán las mediciones del nivel estático de la napa y de los parámetros físicos de calidad del agua subterránea, en la correspondiente red piezométrica e hidrogeoquímica de control previamente establecida, que permitirá la evaluación y gestión del acuífero, por lo que se le asigna la máxima importancia tanto en las mediciones de campo como en la interpretación de la información recopilada. Dicha tarea permite establecer la información histórica y actualizada del comportamiento hidráulico del sistema acuífero y las variaciones de sus reservas en condiciones actuales y futuras. De acuerdo a las tendencias del acuífero se decide por las acciones necesarias a realizar, a fin de promover proyectos y obras de drenaje o uso conjunto de aguas superficiales y subterráneas, según sea el caso.

Estrategia de ejecución: El trabajo de campo se inicia con la ayuda de planos de ubicación y realizando la medición de los niveles estáticos de los pozos que conforman la red de control piezométrica y la toma de muestras de agua en los pozos que conforman la red hidrogeoquímica para finalmente determinar la conductividad eléctrica (C.E.), pH, STD y temperatura (T°) de las muestras de agua recolectadas, con apoyo del medidor combinado. En la fase de gabinete se realiza el procesamiento y análisis de la información recogida en campo; se analiza la información correspondiente al período de monitoreo y con la información histórica se evalúa la tendencia de los niveles de agua y la conductividad eléctrica del agua subterránea. La periodicidad de los trabajos de monitoreo se realizará en dos periodos (avenidas y estiaje) que darán como resultado dos informes técnicos

Programación trimestral:

Descripción	1er.Trimestre	2do.Trimestre	3er.Trimestre	4to.Trimestre
Programación cuantitativa	--	01	--	01
Detalle cualitativo de la programación	Realización de coordinaciones para la compra de equipos, contratación de personal; aprobación de términos de referencia y contar con toda la logística para iniciar las actividades de campo.	Ejecución del trabajo de campo y realización del primer monitoreo después de la época de avenidas. Elaboración de informe técnico	Ejecución del trabajo de campo y realización del segundo monitoreo después de la época de estiaje	Trabajo de gabinete. Elaboración de 2do informe técnico

Localización (Sede): Ancash (Chimbote) (Valle del río Huarmey)

Duración: Abril - diciembre 2017

Responsable: Dirección de la AAA Huarmey - Chicama.



PLAN OPERATIVO INSTITUCIONAL 2017
FORMATO 05: PROGRAMACION MENSUAL DE INDICADORES Y TAREAS

: 164 Autoridad Nacional del Agua - ANA
 : 001 Autoridad Nacional del Agua - ANA
 : Autoridad Administrativa del Agua IV HUARMEY CHICAMA

Plegio
 Unidad Ejecutora
 Dependencia Responsable

LINEA BASE	UNIDAD DE MEDIDA	PROGRAMACIÓN 2017		PROGRAMACIÓN												IV TRIM.	
		MODIFICACIÓN 2017		I TRIM.			II TRIM.			III TRIM.			IV TRIM.				
		FÍSICO	FINANCIERO	FÍSICO	FINANCIERO	FÍSICO	FINANCIERO	FÍSICO	FINANCIERO	FÍSICO	FINANCIERO	FÍSICO	FINANCIERO	FÍSICO	FINANCIERO	FÍSICO	FINANCIERO
Meta Presupuestaria 006: Gestión Operativa de la Autoridad Administrativa del Agua IV Huarmey-Chicama		2,660,501	2,660,021	213,375	213,375	213,375	213,375	213,375	213,375	217,375	220,375	220,375	220,375	220,375	220,375	220,375	220,375
INDICADOR DE PRODUCTO: NUMERO DE RESOLUCIONES EMITIDAS RELACIONADAS A LOS RECURSOS HIDRICOS EN ATENCION AL USUARIO		442	454	38	32	35	35	38	38	36	41	43	41	41	41	41	41
Dirección																	
Tarea 01: Acciones de dirección, supervisión y coordinación institucional		Informe Trimestral	4	4	--	--	--	--	--	--	--	--	--	--	--	--	--
Tarea 02: Acciones de Planeamiento y Presupuesto		Informe Mensual	12	12	1	1	1	1	1	1	1	1	1	1	1	1	1
Tarea 03: Acciones de Asesoría Jurídica		Informe Mensual	12	12	1	1	1	1	1	1	1	1	1	1	1	1	1
Tarea 04: Acciones Administrativas		Informe Mensual	12	12	1	1	1	1	1	1	1	1	1	1	1	1	1
Tarea 05: Realizar acciones de concurrencia y coordinación con los integrantes del SNGRH de su ámbito		Informe Trimestral	4	4	--	--	--	--	--	--	--	--	--	--	--	--	--
Autoridad																	
Tarea 06: Aplicar sanciones por infracción a la normatividad en materia de aguas		R.D.	40	40	4	3	3	4	4	3	3	4	3	3	3	3	4
Tarea 07: Resolver en primera instancia administrativa las cuestiones y reclamos por el uso del agua		R.D.	100	100	9	8	8	9	9	8	8	9	8	9	8	8	9
Tarea 08: Resolver los recursos administrativos que se interpongan contra las resoluciones que emita la Administración Local de Agua (Asesorías)		R.D.	15	15	1	1	1	2	1	1	1	1	1	1	1	1	2
Tarea 09: Aprobar la solución conciliada de las controversias por el uso del agua adoptadas por los administrados en los procedimientos administrativos		R.D.	1	1	--	--	--	--	--	--	--	--	--	--	--	--	--
Tarea 10: Supervisar el cumplimiento de la aplicación de directivas de diseño, operación, mantenimiento y seguridad de obras y planes de regulación		Informe	6	6	1	1	1	1	1	1	1	1	1	1	1	1	--
Tarea 11: Supervisar la ejecución de los planes de descarga de las presas de regulación		Informe	6	6	--	1	--	1	--	1	1	--	1	--	1	--	1
Tarea 12: Supervisar el otorgamiento de permisos		Informe	12	12	1	1	1	1	1	1	1	1	1	1	1	1	1
Tarea 13: Otorgar, modificar y extingir licencias de uso de agua		R.D.	285	20	--	--	--	--	--	--	--	--	--	--	--	--	--
Tarea 14: Otorgar, modificar y extingir autorizaciones de uso de agua		R.D.	6	6	1	1	1	--	1	1	--	1	--	1	--	1	--
Tarea 15: Aprobar la implantación, modificación y extinción de servidumbres forzadas de uso de agua		R.D.	--	--	--	--	--	--	--	--	--	--	--	--	--	--	--
Tarea 16: Otorgar autorizaciones de reuso de agua residuales tratadas		R.D.	4	4	--	--	1	--	--	--	--	--	--	1	--	--	1
Tarea 17: Aprobar la certificación de lagos marginales		R.D.	4	4	--	--	--	1	1	--	--	1	1	--	--	--	--
Tarea 18: Autorizar la ejecución de obras en los bienes naturales asociados al agua y en la zona de amortiguamiento		R.D.	14	14	--	1	1	1	1	1	2	2	2	2	2	2	1
Tarea 19: Autorizar la elaboración de estudios de aprovechamiento hídrico en las fuentes naturales de agua y bienes asociados a ésta / Autorizar la ejecución de estudios de disponibilidad hídrica		R.D.	38	38	2	3	3	4	3	3	3	4	3	4	3	3	3
Tarea 20: Aprobar estudio de aprovechamiento hídrico en las fuentes naturales de agua y bienes asociados a ésta		R.D.	50	3	3	--	--	--	--	--	--	--	--	--	--	--	--
Tarea 21: Autorizar la ejecución de obras en las fuentes naturales de agua y bienes asociados a ésta, destinadas a la obtención de derechos de uso de agua		R.D.	24	24	2	2	2	2	2	2	2	2	2	2	2	2	2
Tarea 22: Emitir opinión técnica vinculante respecto a la disponibilidad de los recursos hídricos para la viabilidad de proyectos de infraestructura hidráulica		Opinión	1	1	--	--	--	--	--	--	--	--	--	--	--	--	--
Tarea 23: Otorgar, modificar y extingir licencias de uso de agua (excepto los siguientes casos: a) Otorgamiento de autorización para el uso temporal de la Faja Marginal y/o fuera del río; b) Extinción y otorgamiento de licencia de uso de agua por cambio de titular y c) otorgamiento de licencia en el marco de DS 022-2016-MINAGRI)		R.D.	1	1	--	--	--	--	--	1	--	--	--	--	--	--	--
Tarea 24: Aprobar estudio de aprovechamiento hídrico en las fuentes naturales de agua y bienes asociados a ésta / Actualización de disponibilidad hídrica (excepto lo contemplado en el DS 022-2016-MINAGRI)		R.D.	--	185	--	15	15	15	15	15	15	20	20	20	20	20	20
Tarea 25: Consolidar la información de recursos hídricos		Reporte Mensual	12	12	1	1	1	1	1	1	1	1	1	1	1	1	1
Tarea 26: Consolidar la información de pago de la retribución económica por el uso del agua y por vertimientos de aguas residuales tratadas en las fuentes naturales de agua, generadas por las ALA de su jurisdicción		Reporte Mensual	12	12	1	1	1	1	1	1	1	1	1	1	1	1	1
Tarea 27: Consolidar la información de la red específica de estaciones hidrométricas, generadas por las ALA de su jurisdicción		Reporte	1,440	1,440	120	120	120	120	120	120	120	120	120	120	120	120	120
Información																	
Tarea 28: Consolidación de información de recursos hídricos		Reporte Mensual	12	12	1	1	1	1	1	1	1	1	1	1	1	1	1
Tarea 29: Consolidar la información de pago de la retribución económica por el uso del agua y por vertimientos de aguas residuales tratadas en las fuentes naturales de agua, generadas por las ALA de su jurisdicción		Reporte Mensual	12	12	1	1	1	1	1	1	1	1	1	1	1	1	1
Tarea 30: Actualización del inventario de infraestructura hidráulica pública y privada, generadas por las ALA de su jurisdicción		Reporte	12	12	1	1	1	1	1	1	1	1	1	1	1	1	1
Tarea 31: Acciones relacionadas a los Estudios de Proyectos Hidráulicos Multisectoriales y Prevención de Riesgos		Reporte	1,440	1,440	120	120	120	120	120	120	120	120	120	120	120	120	120
Aspectos Técnicos																	
Tarea 32: Acciones de Conservación y Planeamiento de Recursos Hídricos		Informe Mensual	12	12	1	1	1	1	1	1	1	1	1	1	1	1	1
Tarea 33: Participación en comités, foros y talleres (revisión de expedientes)		Informe Mensual	12	12	1	1	1	1	1	1	1	1	1	1	1	1	1
Tarea 34: Acciones de Administración de Recursos Hídricos		Informe Mensual	12	12	1	1	1	1	1	1	1	1	1	1	1	1	1
Tarea 35: Acciones relacionadas a los Estudios de Proyectos Hidráulicos Multisectoriales y Prevención de Riesgos		Informe Mensual	12	12	1	1	1	1	1	1	1	1	1	1	1	1	1
Tarea 36: Acciones de Gestión del Conocimiento y Cultura del Agua		Informe Mensual	12	12	1	1	1	1	1	1	1	1	1	1	1	1	1
Meta Presupuestaria 006: Sensibilización en la Cultura del Agua - Huarmey-Chicama																	
INDICADOR DE PRODUCTO: NUMERO DE PERSONAS SENSIBILIZADAS EN CULTURA DEL AGUA		Personas	5,000	5,000	0	0	3,600	50	50	0	2,000	5,800	12,600	5,800	2,000	0	--
Tarea 01: Fortalecimiento de Capacidades en GRH (Actores de Cuencas)		Persona	150	150	--	--	--	50	50	--	--	825	--	--	50	--	--
Tarea 02: Campaña de sensibilización en cultura del agua		Evento	3	3	--	--	--	1	1	--	--	--	--	--	1	--	--
Tarea 03: Fortalecimiento de capacidades a docentes (Convenio MINEDU-ANA)		Persona	4,750	4,750	--	--	3,500	--	--	--	--	625	--	--	--	--	--
Tarea 04: Acciones de difusión, comunicación e información		Evento	3	3	--	--	--	--	--	--	--	1	--	--	--	--	--
Tarea 05: Fortalecimiento de capacidades a docentes (Convenio MINEDU-ANA)		Persona	100	100	--	--	1	--	--	--	--	50	--	--	--	--	--
Tarea 06: Fortalecimiento de capacidades a docentes (Convenio MINEDU-ANA)		Evento	2	2	--	--	--	--	--	--	--	--	--	--	--	--	--
Tarea 07: Fortalecimiento de capacidades a docentes (Convenio MINEDU-ANA)		Informe	4	4	--	--	1	--	--	--	--	1	--	--	--	--	1

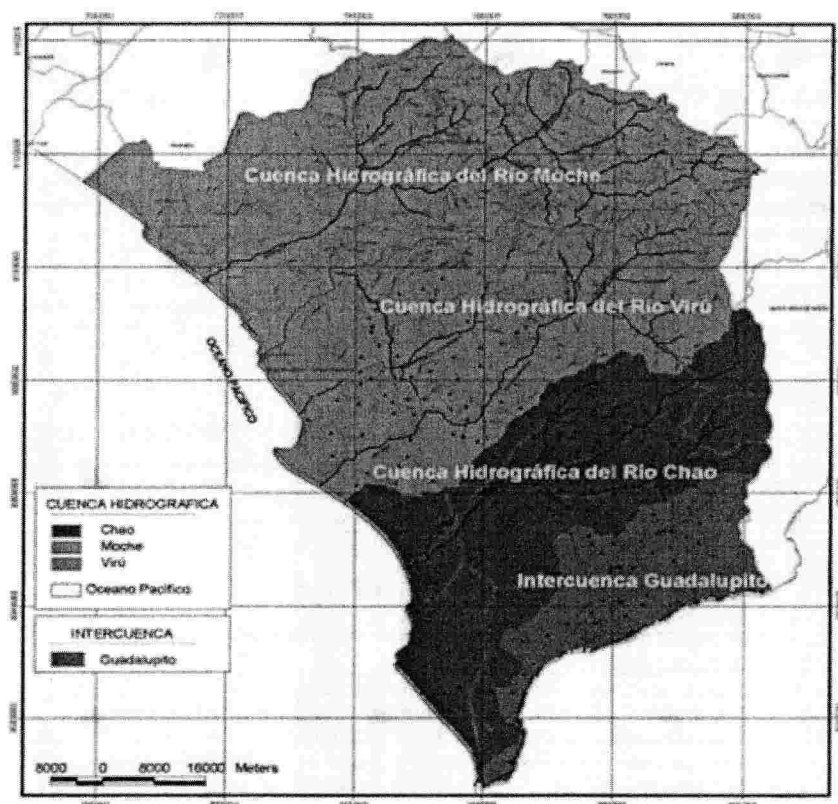


INDICADORES / TAREAS	LINEA BASE	UNIDAD DE MEDIDA	PROGRAMACIÓN 2017		MODIFICACION 2017 - MARZO		PROGRAMACIÓN												IV TRIM.																																																																																																																																																																																																																																																																																																																																																																																																																																																																																																																																																																																																																																																																																																																																																																																																																																																																																																																																																																																																																																																																																																																																																																																																																																																																																															
			2017		2017 - MARZO		I TRIM.			II TRIM.			III TRIM.			IV TRIM.			NOVIEMBRE		DICIEMBRE																																																																																																																																																																																																																																																																																																																																																																																																																																																																																																																																																																																																																																																																																																																																																																																																																																																																																																																																																																																																																																																																																																																																																																																																																																																																																													
			FISCO	FINANCIERO	FISCO	FINANCIERO	ENERO	FISCO	FINANCIERO	FEBRERO	FISCO	FINANCIERO	MARZO	FISCO	FINANCIERO	ABRIL	FISCO	FINANCIERO	MAYO	FISCO	FINANCIERO	JUNIO	FISCO	FINANCIERO	JULIO	FISCO	FINANCIERO	AGOSTO	FISCO	FINANCIERO	SEPTIEMBRE	FISCO	FINANCIERO	OCTUBRE	FISCO	FINANCIERO																																																																																																																																																																																																																																																																																																																																																																																																																																																																																																																																																																																																																																																																																																																																																																																																																																																																																																																																																																																																																																																																																																																																																																																																																																																																														
Méla Presupuestaria 054: Gestión de la Calidad de los Recursos Hídricos - Huarmey			200,000	200,000	200,000						46,000										60,000																																																																																																																																																																																																																																																																																																																																																																																																																																																																																																																																																																																																																																																																																																																																																																																																																																																																																																																																																																																																																																																																																																																																																																																																																																																																																													



ADMINISTRACIÓN LOCAL DE AGUA MOCHE-VIRU-CHAO

El ámbito de delimitación de la Administración Local de Agua Moche – Virú - Chao, abarca las Cuencas hidrográficas de los ríos Moche, Virú, Chao así como el ámbito de las Inter Cuencas: Trujillo, Uripe, Pampa, Compositan, Guadalupito y el espacio comprendido por la parte baja de la margen derecha del río Santa hasta la confluencia del río Tablachaca. El área total del ámbito de influencia de la Administración Local de Agua Moche-Virú-Chao es de 8,055.82 km².



Dentro del ámbito de la Administración Local de Agua Moche-Virú-Chao, existen 5 Juntas de Usuarios, las mismas que hacen uso del recurso hídrico proveniente de las cuencas propias y cuenca del río Santa cuyas aguas son trasvasadas a través del canal Madre de la Irrigación Hidroenergética CHAVIMOHIC.

En el valle de Moche, las Microcuencas delimitadas son diez (10) y abarcan una extensión de 19,357.5419 ha de área total y bajo riego 7,561.0858 ha distribuidas en un total de 101 bloques en las cuales se tiene proyectado reconocer 61 Comités de Usuarios. En el valle de Virú, las Microcuencas delimitadas, son seis (6) y abarcan una extensión de 11,609.6641 ha de área total y bajo riego 4,687.68 ha distribuidas en un total de 60 bloques en las cuales se tiene proyectado reconocer 29 Comités de Usuarios. En el valle de Chao, las Microcuencas delimitadas, son tres (3) y abarcan una extensión de 1,306.8513 ha de área total y bajo riego 895.00 ha distribuidas en un total de 7 bloques en las cuales se tiene proyectado reconocer a Comités de Usuarios. En el valle de Guadalupito abarca una extensión de 1,800.9119 ha de área total y bajo riego 1711.0588 ha distribuidas en un total de 6 bloques, en las cuales se tiene proyectado reconocer 6 comités de usuarios.

PROGRAMACIÓN



FORMATO 3a: FICHA DEL INDICADOR DE DESEMPEÑO SEGÚN OBJETIVO

Meta Presupuestaria 050: Atención al Usuario Local de Agua MOCHE-VIRU-CHAO

Nombre del Indicador de Producto: Número de usuarios atendidos.

Unidad de Medida: Persona.

Fundamento: El indicador mide la cantidad de los usuarios atendidos en un determinado periodo, a través de los diferentes servicios que la administración local de agua (ALA) ofrece para el uso multisectorial y formal del recurso hídrico.

Forma de Cálculo: Sumatoria de los usuarios atendidos de recursos hídricos en el periodo.

Fuente de Información, medios de verificación:

- 1) Registro de usuarios atendidos, indicando datos completos del usuario, tipo de atención documento presentado, documento de atención, fecha de atención.
- 2) Registro de trámite documentario.

Datos históricos y proyección de la meta física:

2015	2016	2017	2018	2019
1,700	1,765	1,936	1,900	1,900

Resultado para el año 2017 de la meta física:

1º TRIM.	AL 2º TRIM.	AL 3º TRIM.	AL 4º TRIM.
487	970	1,453	1,936

Tareas necesarias para alcanzar el indicador:

TAREA	U.M	Cantidad
Tarea 01: Otorgamiento de permiso de uso de agua.	R. A.	24
Tarea 02: Aprobación de Tarifa por utilización de Infraestructura Hidráulica mayor y menor y por monitoreo y gestión de aguas subterráneas.	R. A.	07
Tarea 03: Instruir a la AAA expedientes para el otorgamiento, modificación y extinción de licencias, autorizaciones y servidumbres.	Expediente remitido.	01
Tarea 04: Instruir a la AAA expedientes relacionados a procedimientos administrativos sobre recursos hídricos y sus bienes asociados (Cuestiones y reclamos, Apelaciones, Delimitación de faja marginal, Autorización de ejecución de obras, Autorizar estudios de Aprovechamiento Hídrico / Autorizar estudios de Disponibilidad Hídrica, Aprobar estudios de Aprovechamiento Hídrico / Acreditación de Disponibilidad Hídrica, Autorización de ejecución de obras destinadas a la obtención de Derechos de Uso de Agua, Uso temporal de faja marginal, PAS).	Expediente remitido.	05
Tarea 05: Realizar eventos de sensibilización en cultura del agua (Organizados y financiados exclusivamente por la ALA: Charlas, Pasacalles, Ferias itinerantes, Conversatorios).	Evento	12
	Persona	1,800
Tarea 10: Instruir a la AAA expedientes para el otorgamiento, modificación y extinción de licencias, autorizaciones y servidumbres (excepto lo contemplado en el DS 022-2016-MINAGRI).	Expediente Remitido	11
Tarea 11: Instruir a la AAA expedientes relacionados a procedimientos administrativos sobre recursos hídricos y sus bienes asociados (Cuestiones y reclamos, Apelaciones, Delimitación de faja marginal, Autorización de ejecución de obras, Autorizar estudios de Aprovechamiento Hídrico / Autorizar estudios de Disponibilidad Hídrica, Aprobar estudios de Aprovechamiento Hídrico / Acreditación de Disponibilidad Hídrica (excepto lo contemplado en el DS 022-2016-MINAGRI), Autorización de ejecución de obras destinadas a la obtención de Derechos de Uso de Agua, Uso temporal de faja marginal, PAS).	Expediente Remitido	55
Tarea 12: Actos resolutivos en el marco del DS 022-2016-MINAGRI (acreditación de disponibilidad hídrica, Ejecución de obras de aprovechamiento hídrico y licencia de uso de agua)	RA	11
Tarea 13: Extinción y otorgamiento de licencia de uso de agua por cambio de titular.	RA	22

Beneficiarios: N° de Beneficiarios Directos: 1,903
N° de Beneficiarios Indirectos: 9,000

Duración: Enero – Diciembre 2017.

Presupuesto 2017 (PIM): S/. 879,116 (RDR).

Responsable: Administración Local de Agua Moche-Virú-Chao.



PLAN OPERATIVO INSTITUCIONAL 2017
FORMATO 05: PROGRAMACIÓN MENSUAL DE INDICADORES Y TAREAS

Pilego : 164 Autoridad Nacional del Agua - ANA
 Dependencia Ejecutora : 001 Autoridad Nacional del Agua - ANA
 Dependencia Responsable : Administración Local de Agua
 Meta Presupuestal : 650 Atención al Usuario Local de Agua Moche Yru Chao

LINEA BASE	INDICADORES / TAREAS	UNIDAD DE MEDIDA	PROGRAMACIÓN 2017		MODIFICACIÓN 2017 - MARZO		PROGRAMACIÓN												IV TRIM.		NOVIEMBRE		DICIEMBRE	
			2017		2017 - MARZO		I TRIM.			II TRIM.			III TRIM.			IV TRIM.			NOVIEMBRE		DICIEMBRE		DICIEMBRE	
			FISICO	FINANCIERO	FISICO	FINANCIERO	ENERO	FEBRERO	MARZO	ABRIL	MAYO	JUNIO	JULIO	AGOSTO	SEPTIEMBRE	OCTUBRE	NOVIEMBRE	DICIEMBRE	FISICO	FINANCIERO	FISICO	FINANCIERO	FISICO	FINANCIERO
INDICADOR DE PRODUCTO: NÚMERO DE USUARIOS ATENDIDOS	Tarea 01: Otorgamiento de permiso de uso de agua.	Persona	1,003		1,938		165	160	162	161	160	162	161	160	162	161	160	160	162	161	160	162	162	162
	Tarea 02: Aprobación de Tarea por utilización de Infraestructura Hidráulica mayor y menor y por monitoreo y gestión de aguas subterráneas.	RA	24		24		2	2	2	2	2	2	2	2	2	2	2	2	2	2	2	2	2	2
	Tarea 03: Instruir a la AAA expedientes para el otorgamiento, modificación y edición de licencias.	RA	7		7		7																	
	Tarea 04: Instruir a la AAA expedientes relacionados a procedimientos administrativos sobre recursos hídricos y sus bienes asociados (Cuestiones y reclamos, Apelaciones, Delimitación de faja marginal, Autorización de ejecución de obras, Autorización de Aprovechamiento Hídrico / Autorizar estudios de Disponibilidad Hídrica, Apoyar la ejecución de obras destinadas a la obtención de Derechos de Uso de Agua, Uso temporal de faja marginal, PAS).	Expediente Remitido	12		1		1																	
	Tarea 05: Realizar eventos de sensibilización en cultura del agua (Organizaciones y franquicias exclusivamente por la ALA, Charlas, Panchales, Fiestas literarias, Conversatorios).	Evento	12		12		1	1	1	1	1	1	1	1	1	1	1	1	1	1	1	1	1	1
	Tarea 06: Opinión técnica vinculante para otorgamiento de Autorizaciones de extracción de materiales de acarreo en cauces naturales de agua.	Persona	1,900		1,900		150	150	150	150	150	150	150	150	150	150	150	150	150	150	150	150	150	150
	Tarea 07: Supervisar y evaluar la gestión de los operadores de infraestructura hidráulica y la aplicación de su tarifa (para el caso de la JU agrario referirse a la RJ N° 116-2015-ANA).	Informe técnico	12		12		1	1	1	1	1	1	1	1	1	1	1	1	1	1	1	1	1	1
	Tarea 08: Supervisar el pago de la recaudación de la retribución económica por el uso del agua y por vertimientos de aguas residuales tratadas en las fuentes naturales de agua (para el caso de la JU agrario referirse a la RJ N° 116-2015-ANA).	Supervisión	15		15		1	1	1	1	1	2	2	1	2	1	1	1	1	1	1	1	1	1
	Tarea 09: Control y vigilancia para asegurar el uso sostenible, la conservación y protección de la calidad de los recursos hídricos.	Supervisión	12		12		1	1	1	1	1	1	1	1	1	1	1	1	1	1	1	1	1	1
	Tarea 10: Instruir a la AAA expedientes para el otorgamiento, modificación y edición de licencias, autorizaciones y servidumbres (excepto lo contemplado en el DS 022-2016-MINAGRI).	Inspección	12		12		1	1	1	1	1	1	1	1	1	1	1	1	1	1	1	1	1	1
	Tarea 11: Instruir a la AAA expedientes relacionados a procedimientos administrativos sobre recursos hídricos y sus bienes asociados (Cuestiones y reclamos, Apelaciones, Delimitación de faja marginal, Autorización de ejecución de obras, Autorización de Aprovechamiento Hídrico / Autorización de Disponibilidad Hídrica (excepto lo contemplado en el DS 022-2016-MINAGRI), Autorización de ejecución de obras destinadas a la obtención de Derechos de Uso de Agua, Uso temporal de faja marginal, PAS).	Expediente Remitido	--		55		--	5	5	5	5	5	5	5	5	5	5	5	5	5	5	5	5	5
	Tarea 12: Actos resolutivos en el marco del DS 022-2016-MINAGRI (recaudación de disponibilidad hídrica, Ejecución de obras de aprovechamiento hídrico y técnicas de uso de agua)	RA	--		11		--	0	2	1	0	2	1	0	2	1	0	0	2	1	0	2	2	2
	Tarea 13: Extinción y otorgamiento de licencia de uso de agua por cambio de titular.	RA	--		22		--	2	2	2	2	2	2	2	2	2	2	2	2	2	2	2	2	2
TOTAL (S/.)			887,271		879,116		93,100	73,100	73,171	73,100	73,100	73,100	70,100	70,100	70,050	70,095	70,100	70,100	70,095	70,100	70,100	70,095	70,100	70,000



ADMINISTRACIÓN LOCAL DE AGUA CHICAMA

La ALA Chicama se encuentra ubicado políticamente en los departamentos de La Libertad (80.6%) y Cajamarca (19.4%), en el primero comprende la provincia Gran Chimú y parte de las provincias de Ascope, Otuzco y Santiago de Chuco y en el segundo parte de las provincias de Cajamarca y Contumazá.

El ámbito de gestión de la Administración Local de Agua Chicama comprende la superficie total de la cuenca del río Chicama y las intercuenas, se encuentra dividido en dos (02) ámbitos Chicama (parte baja del valle) y Alto Chicama, teniendo como referencia la divisoria del caserío Punta Moreno.

El ámbito Chicama (parte baja) corresponde a la Junta de Usuarios del Distrito de Riego Chicama con sede en la ciudad de Chocope y está sectorizado en cinco (05) Sectores de Riego y doce (12) Sub Sectores de Riego con seis (06) Comisiones de Regantes.

El ámbito Alto Chicama corresponde a la Junta de Usuarios del Sub Distrito de Riego Alto Chicama-Cascas, el cual está sectorizado en cuatro (04) Sectores de Riego y 16 Subsectores de Riego con 15 Comisiones de Regantes.

La Cuenca del río Chicama se encuentra ubicada en el norte de la Costa del Perú y forma parte de la Cordillera Negra y Vertiente Occidental de los Andes, comprendido entre los paralelos 7° 21' y 8° 01' de Latitud Sur y los meridianos 78° 16' y 79° 28' de Longitud Oeste y está delimitado en 07 sub cuencas principales, 05 de las cuales son sub cuencas tributarias: Sub cuenca Río Huancay, sub cuenca Río Chuquillanqui, sub cuenca Río Ochape, sub cuenca Río Santanero y sub cuenca Río Quirripango, y 02 conforman el cauce principal: Sub cuenca Media y Sub cuenca Baja.

El Río Chicama es su principal fuente de agua, es de orden 6 y tiene su origen en la Cordillera Occidental de los Andes a 4,300 metros sobre el nivel del mar, en la laguna Cayacullán y desemboca en el Océano Pacífico. Tiene un recorrido de 160 Km. durante el cual es alimentado por varios afluentes presentando en general un cauce irregular. Su régimen de descarga es torrencioso e irregular; produciéndose las mayores descargas generalmente en los meses de enero a marzo, las que representan aproximadamente el 50% de la masa total anual de agua, presentándose la época de estiaje en los meses de abril a diciembre. Según las estadísticas, las descargas medias mensuales tienen una variación desde 0.15 m³/s en el mes de septiembre a 694.80 m³/s en el mes de marzo, con una masa anual promedio de 456 MMC.

Otra fuente de agua superficial son las aguas de recuperación que corresponden a las aguas de filtraciones y aguas drenadas que se presentan en las partes bajas del valle de manera natural o inducida mediante zanjas de drenaje, con la finalidad de ser nuevamente aprovechadas para el riego. Existe un volumen anual estimado de 72.94 MMC, según se hace referencia desde el PCR 2005-2006 elaborado por la Junta de Usuarios de Riego Chicama; estos datos fueron estimados mediante aforos realizados en el año de 1994.

Según la actualización del Inventario de Pozos y Otras Fuentes de Agua Subterránea realizado por el Área Técnica de Aguas Subterráneas de la Administración Local de Aguas, al año 2006 se ha determinado un volumen total explotado en el Valle Chicama de 102.275 MMC, habiéndose determinado la existencia de 3,520 pozos; de los 1,650 pozos utilizados podemos determinar que 785 corresponden al uso agrícola, 824 son de uso doméstico, 14 para el uso pecuario y 27 son destinados a uso industrial.

PROGRAMACIÓN



FORMATO 3a: FICHA DEL INDICADOR DE DESEMPEÑO SEGÚN OBJETIVO

Meta Presupuestaria 051: Atención al Usuario Local de Agua CHICAMA

Nombre del Indicador de Producto: Número de usuarios atendidos.

Unidad de Medida: Persona.

Fundamento: El indicador mide la cantidad de los usuarios atendidos en un determinado periodo, a través de los diferentes servicios que la administración local de agua (ALA) ofrece para el uso multisectorial y formal del recurso hídrico.

Forma de Cálculo: Sumatoria de los usuarios atendidos de recursos hídricos en el periodo.

Fuente de Información, medios de verificación:

- 1) Registro de usuarios atendidos, indicando datos completos del usuario, tipo de atención documento presentado, documento de atención, fecha de atención.
- 2) Registro de trámite documentario.

Datos históricos y proyección de la meta física:

2015	2016	2017	2018	2019
1600	1,600	1,640	1,650	1,650

Resultado para el año 2017 de la meta física:

1º TRIM.	AL 2º TRIM.	AL 3º TRIM.	AL 4º TRIM.
401	818	1,234	1,640

Tareas necesarias para alcanzar el indicador:

TAREA	U.M	Cantidad
Tarea 01: Otorgamiento de permiso de uso de agua.	R. A.	60
Tarea 02: Aprobación de Tarifa por utilización de Infraestructura Hidráulica mayor y menor y por monitoreo y gestión de aguas subterráneas.	R. A.	02
Tarea 03: Instruir a la AAA expedientes para el otorgamiento, modificación y extinción de licencias, autorizaciones y servidumbres.	Expediente remitido.	06
Tarea 04: Instruir a la AAA expedientes relacionados a procedimientos administrativos sobre recursos hídricos y sus bienes asociados (Cuestiones y reclamos, Apelaciones, Delimitación de faja marginal, Autorización de ejecución de obras, Autorizar estudios de Aprovechamiento Hídrico / Autorizar estudios de Disponibilidad Hídrica, Aprobar estudios de Aprovechamiento Hídrico / Acreditación de Disponibilidad Hídrica, Autorización de ejecución de obras destinadas a la obtención de Derechos de Uso de Agua, Uso temporal de faja marginal, PAS).	Expediente remitido.	--
Tarea 05: Realizar eventos de sensibilización en cultura del agua (Organizados y financiados exclusivamente por la ALA: Charlas, Pasacalles, Ferias itinerantes, Conversatorios).	Evento	24
	Persona	1,440
Tarea 10: Instruir a la AAA expedientes para el otorgamiento, modificación y extinción de licencias, autorizaciones y servidumbres (excepto lo contemplado en el DS 022-2016-MINAGRI).	Expediente Remitido	45
Tarea 11: Instruir a la AAA expedientes relacionados a procedimientos administrativos sobre recursos hídricos y sus bienes asociados (Cuestiones y reclamos, Apelaciones, Delimitación de faja marginal, Autorización de ejecución de obras, Autorizar estudios de Aprovechamiento Hídrico / Autorizar estudios de Disponibilidad Hídrica, Aprobar estudios de Aprovechamiento Hídrico / Acreditación de Disponibilidad Hídrica (excepto lo contemplado en el DS 022-2016-MINAGRI), Autorización de ejecución de obras destinadas a la obtención de Derechos de Uso de Agua, Uso temporal de faja marginal, PAS).	Expediente Remitido	30
Tarea 12: Actos resolutivos en el marco del DS 022-2016-MINAGRI (acreditación de disponibilidad hídrica, Ejecución de obras de aprovechamiento hídrico y licencia de uso de agua)	RA	24
Tarea 13: Extinción y otorgamiento de licencia de uso de agua por cambio de titular.	RA	33

Beneficiarios: N° de Beneficiarios Directos: 1,640
N° de Beneficiarios Indirectos: 8,000.

Duración: Enero – Diciembre 2017.

Presupuesto 2017 (PIM): S/. 719,223 (RDR).

Responsable: Administración Local de Agua Chicama.



- : 164 Autoridad Nacional del Agua - ANA
- : 001 Autoridad Nacional del Agua - ANA
- : Administración Local de Agua
- : 051 Atención al Usuario Local de Agua

- : 164 Autoridad Nacional del Agua - ANA
- : 001 Autoridad Nacional del Agua - ANA
- : Administración Local de Agua
- : 051 Atención al Usuario Local de Agua

Ing. HELEN
LEVANO ROJAS
Subdirectora

ADMINISTRACIÓN LOCAL DE AGUA SANTIAGO DE CHUCO

La Administración Local de Agua - ALA Santiago de Chuco, está ubicada en la Región La Libertad, Provincia Santiago de Chuco, distritos: Santiago de Chuco, Cachicadan, Santa Cruz de Chuca, Quiruvilca, Angasmarca, Mollebamba, Mollepata.

Geográficamente Santiago de Chuco, se encuentra ubicado en el Departamento de La Libertad, comprendida entre las coordenadas 07°57'00" y 08°40'00" de Latitud Sur y los meridianos 77°50'00" y 78°20'00" de Longitud Oeste. Las coordenadas UTM son Norte: 9099100; Este 811600.

Los beneficiarios agrarios de la ALA – Santiago de Chuco son 5,659 usuarios; los mismos que se encuentran organizados en la Junta de Usuarios Santiago de Chuco que comprende a 20 Comisiones de Regantes.

Las fuentes de agua principales de la ALA Santiago de Chuco, son los ríos: Angasmarca, Piscochaca, San Antonio, Chacomás Huaran, Patarata y Huaychaca; las lagunas: Las Verdes, El Toro, Los Angeles, Guachenga, Las Pushas.

Las principales quebradas son las siguientes Qda. Huacamarcanga, Qda. Colloche, Qda. Suyarida, Qda. Huaychaca, Qda. Lamball, Qda. Las Combas, Qda. Los Alisos, Qda. Tantal, Qda. Puente Piedra, Qda. Cerró Negro, Qda. San León, Qda. Chorro Blanco, Qda. Llaturpamba, Qda. Inchaca, Qda. El Manzano, Qda. Pampa Verde, Qda. Perejil, Qda. Quishuar, Qda. Quinuos Imbal, Qda. Tierra Blanca, Qda. Río Barbo, Qda. El Suro, Qda. Potrero Chico, Qda. El Alizar y Qda. Chorro Colorado, Qda. Ojo de Agua, Qda. Condogorgo, Qda. Palo Amarillo y Qda. Shulguirán.

PROGRAMACIÓN



FORMATO 3a: FICHA DEL INDICADOR DE DESEMPEÑO SEGÚN OBJETIVO

Meta Presupuestaria 052: Atención al Usuario Local de Agua SANTIAGO DE CHUCO

Nombre del Indicador de Producto: Número de usuarios atendidos.

Unidad de Medida: Persona.

Fundamento: El indicador mide la cantidad de los usuarios atendidos en un determinado periodo, a través de los diferentes servicios que la administración local de agua (ALA) ofrece para el uso multisectorial y formal del recurso hídrico.

Forma de Cálculo: Sumatoria de los usuarios atendidos de recursos hídricos en el periodo.

Fuente de Información, medios de verificación:

- 1) Registro de usuarios atendidos, indicando datos completos del usuario, tipo de atención documento presentado, documento de atención, fecha de atención.
- 2) Registro de trámite documentario.

Datos históricos y proyección de la meta física:

2015	2016	2017	2018	2019
1,500	1,596	1,644	1,630	1,630

Resultado para el año 2017 de la meta física:

1º TRIM.	AL 2º TRIM.	AL 3º TRIM.	AL 4º TRIM.
293	833	1,380	1,644

Tareas necesarias para alcanzar el indicador:

TAREA	U.M	Cantidad
Tarea 01: Otorgamiento de permiso de uso de agua.	R. A.	10
Tarea 02: Aprobación de Tarifa por utilización de Infraestructura Hidráulica mayor y menor y por monitoreo y gestión de aguas subterráneas.	R. A.	01
Tarea 03: Instruir a la AAA expedientes para el otorgamiento, modificación y extinción de licencias, autorizaciones y servidumbres.	Expediente remitido.	02
Tarea 04: Instruir a la AAA expedientes relacionados a procedimientos administrativos sobre recursos hídricos y sus bienes asociados (Cuestiones y reclamos, Apelaciones, Delimitación de faja marginal, Autorización de ejecución de obras, Autorizar estudios de Aprovechamiento Hídrico / Autorizar estudios de Disponibilidad Hídrica, Aprobar estudios de Aprovechamiento Hídrico / Acreditación de Disponibilidad Hídrica, Autorización de ejecución de obras destinadas a la obtención de Derechos de Uso de Agua, Uso temporal de faja marginal, PAS).	Expediente remitido.	--
Tarea 05: Realizar eventos de sensibilización en cultura del agua (Organizados y financiados exclusivamente por la ALA: Charlas, Pasacalles, Ferias itinerantes, Conversatorios).	Evento	45
	Persona	1,575
Tarea 10: Instruir a la AAA expedientes para el otorgamiento, modificación y extinción de licencias, autorizaciones y servidumbres (excepto lo contemplado en el DS 022-2016-MINAGRI).	Expediente Remitido	22
Tarea 11: Instruir a la AAA expedientes relacionados a procedimientos administrativos sobre recursos hídricos y sus bienes asociados (Cuestiones y reclamos, Apelaciones, Delimitación de faja marginal, Autorización de ejecución de obras, Autorizar estudios de Aprovechamiento Hídrico / Autorizar estudios de Disponibilidad Hídrica, Aprobar estudios de Aprovechamiento Hídrico / Acreditación de Disponibilidad Hídrica (excepto lo contemplado en el DS 022-2016-MINAGRI), Autorización de ejecución de obras destinadas a la obtención de Derechos de Uso de Agua, Uso temporal de faja marginal, PAS).	Expediente Remitido	20
Tarea 12: Actos resolutivos en el marco del DS 022-2016-MINAGRI (acreditación de disponibilidad hídrica, Ejecución de obras de aprovechamiento hídrico y licencia de uso de agua)	RA	08
Tarea 13: Extinción y otorgamiento de licencia de uso de agua por cambio de titular.	RA	06

Beneficiarios: N° de Beneficiarios Directos: 1,575
N° de Beneficiarios Indirectos: 7,900

Duración: Enero – diciembre 2017.

Presupuesto 2017 (PIM): S/. 533,922 (RDR).


Responsable: Administración Local de Agua Santiago de Chucó.



PLAN OPERATIVO INSTITUCIONAL 2017
FORMATO 05: PROGRAMACIÓN MENSUAL DE INDICADORES Y TAREAS

Pilego : 164 Autoridad Nacional del Agua - ANA
 Dependencia Ejecutora : 001 Autoridad Nacional del Agua - ANA
 Dependencia Responsable : Administración Local de Agua
 Meta Presupuestal : 002 Atención al Usuario Local de Agua Santiago de Chuco

LINEA BASE	INDICADORES / TAREAS	UNIDAD DE MEDIDA	PROGRAMACIÓN 2017		MODIFICACIÓN 2017 - MARZO		I TRIM.		II TRIM.		III TRIM.		IV TRIM.		TOTAL (S/.)	42,000																	
			FÍSICO	FINANCIERO	FÍSICO	FINANCIERO	ENERO		FEBRERO		MARZO		ABRIL				MAYO		JUNIO		JULIO		AGOSTO		SEPTIEMBRE		OCTUBRE		NOVIEMBRE		DICIEMBRE		
							FÍSICO	FINANCIERO	FÍSICO	FINANCIERO	FÍSICO	FINANCIERO	FÍSICO	FINANCIERO			FÍSICO	FINANCIERO	FÍSICO	FINANCIERO	FÍSICO	FINANCIERO	FÍSICO	FINANCIERO	FÍSICO	FINANCIERO	FÍSICO	FINANCIERO	FÍSICO	FINANCIERO	FÍSICO	FINANCIERO	FÍSICO
	INDICADOR DE PRODUCTO: NÚMERO DE USUARIOS ATENDIDOS	Persona	1,638	1,644			73	110	110			180	180	180	180	181	182	184	114	112	38												
	Tarea 01: Otorgamiento de permiso de uso de agua.	RA	10	10			--	1	1	1	1	1	1	1	1	--	--	--	1	1	1	1											
	Tarea 02: Aprobación de Tarifa por utilización de Infraestructura Hidráulica mayor y menor y por monitoreo y revisión de anexos subterráneos.	RA	1	1			1	--	--	--	--	--	--	--	--	--	--	--	--	--	--	--	--	--	--	--	--	--	--	--	--	--	
	Tarea 03: Expediente Remitido para el otorgamiento, modificación y extinción de licencias, autorizaciones y servidumbres.	Expediente Remitido	30	2			2	--	--	--	--	--	--	--	--	--	--	--	--	--	--	--	--	--	--	--	--	--	--	--	--	--	
	Tarea 04: Instruir a la AAA expedientes relacionados a procedimientos administrativos sobre recursos hídricos y sus bienes asociados (Cuestiones y reclamos, Apelaciones, Delimitación de faja marginal, Autorización de ejecución de obras, Autorizar estudios de Aprovechamiento Hídrico / Autorizar estudios de Aprovechamiento Hídrico / Autorización de ejecución de obras destinadas a la obtención de Derechos de Uso de Agua, Uso temporal de faja marginal, PAS).	Expediente Remitido	20	0			--	--	--	--	--	--	--	--	--	--	--	--	--	--	--	--	--	--	--	--	--	--	--	--	--	--	
	Tarea 05: Realizar eventos de sensibilización en cultura del agua (Organizados y financiados exclusivamente por la ALA, Charlas, Fiestas literarias, Conversatorios).	Evento	45	45			2	3	3	5	5	5	5	5	5	5	5	5	3	3	3	1											
	Tarea 06: Opinión técnica vinculante para otorgamiento de Autorizaciones de extracción de materiales de acarreo en cauces naturales de agua.	Persona	1,575	1,575			70	105	105	175	175	175	175	175	175	175	175	175	105	105	105	35											
	Tarea 07: Supervisar y evaluar la gestión de los operadores de infraestructura hidráulica y la aplicación de su Tarifa (para el caso de la J.U. Agrario referirse a la R.J.N. 116-2015-ANA).	Informe Técnico	2	2			--	--	--	--	--	--	--	--	--	--	--	--	--	--	--	--	--	--	--	--	--	--	--	--	--	--	--
	Tarea 08: Supervisar el pago de la retribución económica por el uso del agua y por vertimientos de aguas residuales tratadas en las fuentes naturales de agua (para el caso de la J.U. Agrario referirse a la R.J.N. 116-2015-ANA).	Supervisión	2	2			--	--	--	--	--	--	--	--	--	--	--	--	--	--	--	--	--	--	--	--	--	--	--	--	--	--	
	Tarea 09: Control y vigilancia para asegurar el uso sostenible, la conservación y protección de la calidad de los recursos hídricos.	Supervisión	12	12			1	1	1	1	1	1	1	1	1	1	1	1	1	1	1	1	1	1	1	1	1	1	1	1	1	1	
	Tarea 10: Instruir a la AAA expedientes para el otorgamiento, modificación y extinción de licencias, autorizaciones y servidumbres (excepto lo contemplado en el DS 022-2016-MINAGRI).	Inspección	24	24			2	2	2	2	2	2	2	2	2	2	2	2	2	2	2	2	2	2	2	2	2	2	2	2	2	2	
	Tarea 11: Instruir a la AAA expedientes relacionados a procedimientos administrativos sobre recursos hídricos y sus bienes asociados (Cuestiones y reclamos, Apelaciones, Delimitación de faja marginal, Autorización de ejecución de obras, Autorizar estudios de Aprovechamiento Hídrico / Autorizar estudios de Aprovechamiento Hídrico / Autorización de ejecución de obras destinadas a la obtención de Derechos de Uso de Agua, Uso temporal de faja marginal, PAS).	Expediente Remitido	--	20			--	2	2	2	2	2	2	2	2	2	2	2	2	2	2	2	2	2	2	2	2	2	2	2	2	0	
	Tarea 12: Actos resolutorios en el marco del DS 022-2016-MINAGRI (acreditación de disponibilidad hídrica, Ejecución de obras de aprovechamiento hídrico y licencia de uso de agua)	RA	--	8			--	--	--	--	--	--	--	--	--	2	2	2	2	2	2	2	2	2	2	2	2	2	2	2	2		
	Tarea 13: Extinción y otorgamiento de licencia de uso de agua por cambio de titular	RA	--	6			--	--	--	--	--	--	--	--	--	--	--	--	--	--	--	--	--	--	--	--	--	--	--	--	--	--	
	TOTAL (S/.)			533,922		533,922	47,400	48,000	47,000	44,000	44,000	44,000	44,000	44,000	44,000	43,022	43,500	43,000	43,022	43,000	42,000												



ADMINISTRACIÓN LOCAL DE AGUA CASMA - HUARMEY

La Administración Local de Agua Casma - Huarmey abarca políticamente 25 distritos de siete (7) provincias del departamento de Áncash, con una superficie bajo riego inscrita de 23,699.24 ha, que hacen un total de 38,735 predios legalmente inscritos para un total de 18,052 usuarios.

El ámbito de la Administración Local de Agua del Valle Casma y Huarmey, está conformado por dos (2) Sub Distritos de Riego: El Sub Distrito de Riego Casma y el Sub Distrito de Riego Huarmey, para la atención de 20 Comisiones de Regantes, así como de las funciones y responsabilidades con usuarios de agua de uso no agrario dentro de la gestión del recurso hídrico de la cuenca.

Dentro del ámbito de la Administración Local de Agua Casma Huarmey, existen dos (2) Juntas de Usuarios: Junta de Usuarios del Sub Distrito de Riego Casma y Junta de Usuarios del Sub Distrito de Riego Huarmey- Culebras.

La Administración Local de Agua Casma Huarmey, cuenta con el uso de las aguas superficiales y subterráneas, de los ríos Casma y Sechín en el ámbito del Valle Casma y en la parte baja se complementan para el riego de los cultivos con la fuente subterránea toda vez que en épocas de estiaje el agua superficial es deficitario; en el Valle Culebras se abastecen con el río Culebras en épocas de avenidas siendo la fuente principal en este valle el agua subterránea, para el caso del Valle Huarmey se abastecen con la fuente del río Huarmey y con agua subterránea de los pozos como complemento en épocas de estiaje.

En lo referente a la infraestructura de riego y drenaje, en su mayor parte es rústica, careciendo de estructuras de medición, por lo que no es posible efectuar un eficiente control y distribución de las aguas.

Respecto a información hidrológica no se cuenta con registros estadísticos, solo se tiene escasa información poco confiable que no permite establecer un análisis de disponibilidad hídrica y compararla con las necesidades de agua de los cultivos con el fin de realizar un balance hídrico entre oferta y demanda y determinar claramente los superávit o déficit del recurso agua. Igualmente, en las partes altas se carece de información real y ordenada, así como de organizaciones sin reconocimiento oficial.

Características Hidrográficas

Entre los ríos principales se tiene a Casma, Sechín, Huarmey y Culebras, donde se realizan los aforos correspondientes.

PROGRAMACIÓN



FORMATO 3a: FICHA DEL INDICADOR DE DESEMPEÑO SEGÚN OBJETIVO

Meta Presupuestal 048: Atención al Usuario Local de Agua CASMA – HUARMEY

Nombre del Indicador de Producto: Número de usuarios atendidos.

Unidad de Medida: Persona.

Fundamento: El indicador mide la cantidad de los usuarios atendidos en un determinado periodo, a través de los diferentes servicios que la administración local de agua (ALA) ofrece para el uso multisectorial y formal del recurso hídrico.

Forma de Cálculo: Sumatoria de los usuarios atendidos de recursos hídricos en el periodo.

Fuente de Información, medios de verificación:

- 1) Registro de usuarios atendidos, indicando datos completos del usuario, tipo de atención documento presentado, documento de atención, fecha de atención.
- 2) Registro de trámite documentario.

Datos históricos y proyección de la meta física:

2015	2016	2017	2018	2019
1,500	1,460	1,314	1,320	1,320

Resultado para el año 2017 de la meta física:

1º TRIM.	AL 2º TRIM.	AL 3º TRIM.	AL 4º TRIM.
328	656	984	1,314

Tareas necesarias para alcanzar el indicador:

TAREA	U.M	Cantidad
Tarea 01: Otorgamiento de permiso de uso de agua.	R. A.	16
Tarea 02: Aprobación de Tarifa por utilización de Infraestructura Hidráulica mayor y menor y por monitoreo y gestión de aguas subterráneas.	R. A.	02
Tarea 03: Instruir a la AAA expedientes para el otorgamiento, modificación y extinción de licencias, autorizaciones y servidumbres.	Expediente remitido.	08
Tarea 04: Instruir a la AAA expedientes relacionados a procedimientos administrativos sobre recursos hídricos y sus bienes asociados (Cuestiones y reclamos, Apelaciones, Delimitación de faja marginal, Autorización de ejecución de obras, Autorizar estudios de Aprovechamiento Hídrico / Autorizar estudios de Disponibilidad Hídrica, Aprobar estudios de Aprovechamiento Hídrico / Acreditación de Disponibilidad Hídrica, Autorización de ejecución de obras destinadas a la obtención de Derechos de Uso de Agua, Uso temporal de faja marginal, PAS).	Expediente remitido.	06
Tarea 05: Realizar eventos de sensibilización en cultura del agua (Organizados y financiados exclusivamente por la ALA: Charlas, Pasacalles, Ferias itinerantes, Conversatorios).	Evento	36
	Persona	1,128
Tarea 10: Instruir a la AAA expedientes para el otorgamiento, modificación y extinción de licencias, autorizaciones y servidumbres (excepto lo contemplado en el DS 022-2016-MINAGRI).	Expediente Remitido	22
Tarea 11: Instruir a la AAA expedientes relacionados a procedimientos administrativos sobre recursos hídricos y sus bienes asociados (Cuestiones y reclamos, Apelaciones, Delimitación de faja marginal, Autorización de ejecución de obras, Autorizar estudios de Aprovechamiento Hídrico / Autorizar estudios de Disponibilidad Hídrica, Aprobar estudios de Aprovechamiento Hídrico / Acreditación de Disponibilidad Hídrica (excepto lo contemplado en el DS 022-2016-MINAGRI), Autorización de ejecución de obras destinadas a la obtención de Derechos de Uso de Agua, Uso temporal de faja marginal, PAS).	Expediente Remitido	22
Tarea 12: Actos resolutivos en el marco del DS 022-2016-MINAGRI (acreditación de disponibilidad hídrica, Ejecución de obras de aprovechamiento hídrico y licencia de uso de agua)	RA	66
Tarea 13: Extinción y otorgamiento de licencia de uso de agua por cambio de titular.	RA	44

Beneficiarios: N° de Beneficiarios Directos: 1,314
N° de Beneficiarios Indirectos: 6,500

Duración: Enero – diciembre 2017.

Presupuesto 2017 (PIM): S/. 607,354 (RDR).

Responsable: Administración Local de Agua Casma – Huarney.



PLAN OPERATIVO INSTITUCIONAL 2017
FORMATO 05: PROGRAMACIÓN MENSUAL DE INDICADORES Y TAREAS

Pilego : 164 Autoridad Nacional del Agua - ANA
 Unidad Ejecutora : 001 Autoridad Nacional del Agua - ANA
 Dependencia Responsable : Administración Local de Agua
 Meta Presupuestal : 048 Atención al Usuario Local de Agua Casma Huarmey

LINEA BASE	UNIDAD DE MEDIDA	PROGRAMACIÓN 2017		MODIFICACION 2017 - MARZO		I TRIM.				II TRIM.				III TRIM.				IV TRIM.				TOTAL (S/.)								
		2017		2017 - MARZO		ENERO		FEBRERO		MARZO		ABRIL		MAYO		JUNO		JULIO		AGOSTO			SEPTIEMBRE		OCTUBRE		NOVIEMBRE		DICIEMBRE	
		FÍSICO	FINANCIERO	FÍSICO	FINANCIERO	FÍSICO	FINANCIERO	FÍSICO	FINANCIERO	FÍSICO	FINANCIERO	FÍSICO	FINANCIERO	FÍSICO	FINANCIERO	FÍSICO	FINANCIERO	FÍSICO	FINANCIERO	FÍSICO	FINANCIERO		FÍSICO	FINANCIERO	FÍSICO	FINANCIERO	FÍSICO	FINANCIERO	FÍSICO	FINANCIERO
INDICADOR DE PRODUCTO: NÚMERO DE USUARIOS ATENDIDOS			1,314	1,314	1,314	1,314	109	109	110	109	109	110	109	109	110	109	110	109	109	110	110	110	109	109	110	110	109	109	111	111
Tarea 01: Otorgamiento de permiso de uso de agua.			RA	16		16	1	1	2	1	1	1	1	1	2	1	1	1	1	2	2	1	1	1	1	1	1	1	1	1
Tarea 02: Aprobación de Tarifa por utilización de Infraestructura Hidráulica mayor y menor y por menores de uso de agua.			RA	2		2	--	--	--	--	--	--	--	--	--	--	--	--	--	--	--	--	--	--	--	--	--	2	2	2
Tarea 03: Insistir a la AAA expedientes para el otorgamiento, modificación y extensión de licencias, autorizaciones y servidumbres.			Expediente Remitido	96		96	--	--	--	--	--	--	--	--	--	--	--	--	--	--	--	--	--	--	--	--	--	--	--	--
Tarea 04: Insistir a la AAA expedientes relacionados a procedimientos administrativos sobre recursos hídricos y sus bienes asociados (Cuestiones y reclamos, Apelaciones, Delimitación de faja marginal, Autorización de ejecución de obras, Autorización de Aprovechamiento Hídrico / Autorizar estudios de Disponibilidad Hídrica, Aprobación estudios de Aprovechamiento Hídrico / Acreditación de Disponibilidad Hídrica, Autorización de ejecución de obras destinadas a la obtención de Derechos de Uso de Agua, Uso temporal de faja marginal, PAS).			Expediente Remitido	72		6	--	--	--	--	--	--	--	--	--	--	--	--	--	--	--	--	--	--	--	--	--	--	--	--
Tarea 05: Realizar eventos de sensibilización en cultura del agua (Organizados y financiados exclusivamente por la ALA, Charlas, Pascuales, Ferias itinerantes, Conveintores).			Evento	36		36	3	3	3	3	3	3	3	3	3	3	3	3	3	3	3	3	3	3	3	3	3	3	3	3
Tarea 06: Opción técnica vinculante para otorgamiento de Autorizaciones de extracción de minerales de cenitro en caseros rurales de zona.			Persona	1,128		1,128	94	94	94	94	94	94	94	94	94	94	94	94	94	94	94	94	94	94	94	94	94	94	94	94
Tarea 07: Supervisar y evaluar la gestión de las operaciones de Infraestructura Hidráulica y la aprobación de su tarifa (para el caso de la Ugaro referirse a la R.U. N° 116-2015-ANA).			Informe técnico	2		2	--	--	--	--	--	--	--	--	--	--	--	--	--	--	--	--	--	--	--	--	--	--	--	1
Tarea 08: Supervisar el pago de la retribución económica por el uso del agua y la aplicación de la tarifa (para el caso de la Ugaro referirse a la R.U. N° 116-2015-ANA).			Supervisión	16		16	1	1	2	1	1	1	1	1	2	1	1	1	2	2	1	1	1	1	1	1	2	2	2	2
Tarea 09: Control y vigilancia para asegurar el uso sostenible, la conservación y protección de la calidad de los recursos hídricos.			Supervisión	24		24	2	2	2	2	2	2	2	2	2	2	2	2	2	2	2	2	2	2	2	2	2	2	2	2
Tarea 10: Insistir a la AAA expedientes para el otorgamiento, modificación y extensión de licencias, autorizaciones y servidumbres (excepto lo contemplado en el DS 022-2016-MINAGRI).			Inspección	48		48	4	4	4	4	4	4	4	4	4	4	4	4	4	4	4	4	4	4	4	4	4	4	4	4
Tarea 11: Insistir a la AAA expedientes relacionados a procedimientos administrativos sobre faja marginal, Autorización de ejecución de obras, Autorizaciones de Aprovechamiento Hídrico / Autorizar estudios de Disponibilidad Hídrica, Aprobación estudios de Aprovechamiento Hídrico / Acreditación de Disponibilidad Hídrica (excepto lo contemplado en el DS 022-2016-MINAGRI), Autorización de ejecución de obras destinadas a la obtención de Derechos de Uso de Agua, Uso temporal de faja marginal, PAS).			Expediente Remitido	--		22	2	2	2	2	2	2	2	2	2	2	2	2	2	2	2	2	2	2	2	2	2	2	2	2
Tarea 12: Acos resoluciones en el marco del DS 022-2016-MINAGRI (acreditación de disponibilidad hídrica, Ejecución de obras de aprovechamiento hídrico y licencia de uso de agua).			RA	--		66	--	--	6	6	6	6	6	6	6	6	6	6	6	6	6	6	6	6	6	6	6	6	6	6
Tarea 13: Extinción y otorgamiento de licencia de uso de agua por cambio de titular.			RA	--		44	--	--	4	4	4	4	4	4	4	4	4	4	4	4	4	4	4	4	4	4	4	4	4	4
TOTAL (S/.)				589,939		607,354	49,162	49,162	49,162	49,162	49,162	49,162	49,162	49,162	49,162	49,160	52,162	52,175	52,162	52,162	52,164	52,161	52,161	52,161	52,161	52,161	52,161	52,161	52,161	51,560



ADMINISTRACIÓN LOCAL DE AGUA SANTA – LACRAMARCA – NEPEÑA

El ámbito de la Administración Local de Agua Santa Lacramarca Nepeña tiene una extensión total de 6,774.06 Km² dicho espacio físico abarca toda la cuenca baja y parcialmente la cuenca media y alta del río Santa correspondiente al área de drenaje del río Tablachaca por la margen izquierda; también, abarca íntegramente las cuencas hidrográficas de los ríos Lacramarca y Nepeña; así como, las tres (03) intercuenas formadas por pequeñas quebradas, que se encuentran ubicadas en la cuenca baja próximos al Océano Pacífico, cuya formación es consecuencia del desarrollo de las referidas cuencas respectivamente. Políticamente el ámbito de la Administración Local de Aguas Santa Lacramarca Nepeña se encuentra ubicado dentro de los territorios del departamento de Ancash cuya cobertura de la administración Local de aguas abarca en forma parcial a las provincias de Corongo, Huaylas, Pallasca, y Santa respectivamente.

Características Hidrográficas

Aguas abajo de la laguna Conococha, el río Santa se dirige hacia el Nor Oeste, recibiendo sus principales afluentes de la Cordillera Blanca, ubicada en la margen derecha. Conforme avanza el río se torna más torrentoso y en el lugar denominado Cañón del Pato, rompe la cordillera Negra y cambia de dirección hacia Este-Oeste; en la parte baja de la cuenca el río cambia nuevamente de dirección progresivamente hacia el Sur-Oeste con el que llega a desembocar en el mar. Los afluentes más importantes del río Santa son: Tablachaca, Manta, Quitaracsa, Cedros, Colcas, Parón, Llanganuco, Chancos, Quilcay, Olleros, Querococha y Pachacoto.

- **Río Santa.** Nace en la parte meridional de la Cordillera Blanca, en el nevado de Tucto, con el nombre de quebrada de Tucto, que es afluente de la laguna de Aguash, cuyo desagüero vierte sus aguas en la laguna de Conococha y al salir las aguas toman el nombre de río Santa. En general, el río Santa es bastante sinuoso y accidentado. La pendiente promedio del río es 1.28%; sin embargo, en la parte media de la cuenca las pendientes son muy pronunciadas variando de 2.4% a 2.5%, presentándose un relieve escarpado y abrupto, y con gargantas muy estrechas que dan origen a un potencial hidro-energético muy importante. Desde sus nacientes, el río se desplaza en un valle de origen tectónico, encontrándose encajonado por las Cordilleras Blanca y Negra. Aguas abajo del lugar denominado Tanguche el valle se ensancha permitiendo la formación de un pequeño cono de deyección, el cual tiene aproximadamente 10 km de frente oceánico.
- **Río Lacramarca.** Se origina por el aporte de las escasas precipitaciones estacionales que caen en la parte alta de la cuenca, la misma que por su magnitud es muy limitada, haciendo que el río esté mayormente sin agua, con descargas eventuales que se presentan en ciertos años, por lo que se considera como un río seco la mayor parte del año, ya que sus aguas no representan un aporte significativo en el desarrollo de las actividades. En la parte baja, se convierte en un dren principal que evacúa los excedentes de agua producto de los sobre riegos que se aplican.
- **Río Nepeña.** Se caracteriza por una pequeña hoya hidrográfica de forma alargada en su parte baja y ensanchada en las partes media y alta de la cuenca, presentando un relieve formado por dos unidades fisiográficas diferenciadas como: una Fisiografía de Montaña que cubre la parte media y alta de la cuenca y una fisiografía de Llanura aluvial que se localiza en la parte baja de la cuenca próxima al litoral. Es una cuenca deficitaria de recursos hídricos superficiales; para el desarrollo de su agricultura necesariamente dependen de las aguas subterráneas, así como de la derivación de las aguas del río Santa a través del Proyecto Chincas.

PROGRAMACIÓN



FORMATO 3a: FICHA DEL INDICADOR DE DESEMPEÑO SEGÚN OBJETIVO

Meta Presupuestaria 049: Atención al Usuario Local de Agua SANTA LACRAMARCA NEPEÑA

Nombre del Indicador de Producto: Número de usuarios atendidos.

Unidad de Medida: Persona.

Fundamento: El indicador mide la cantidad de los usuarios atendidos en un determinado periodo, a través de los diferentes servicios que la administración local de agua (ALA) ofrece para el uso multisectorial y formal del recurso hídrico.

Forma de Cálculo: Sumatoria de los usuarios atendidos de recursos hídricos en el periodo.

Fuente de Información, medios de verificación:

- 1) Registro de usuarios atendidos, indicando datos completos del usuario, tipo de atención documento presentado, documento de atención, fecha de atención.
- 2) Registro de trámite documentario.

Datos históricos y proyección de la meta física:

2015	2016	2017	2018	2019
1,360	1,000	1,007	1,000	1,000

Resultado para el año 2017 de la meta física:

1º TRIM.	AL 2º TRIM.	AL 3º TRIM.	AL 4º TRIM.
235	507	778	1,007

Tareas necesarias para alcanzar el indicador:

TAREA	U.M	Cantidad
Tarea 01: Otorgamiento de permiso de uso de agua.	R. A.	27
Tarea 02: Aprobación de Tarifa por utilización de Infraestructura Hidráulica mayor y menor y por monitoreo y gestión de aguas subterráneas.	R. A.	04
Tarea 03: Instruir a la AAA expedientes para el otorgamiento, modificación y extinción de licencias, autorizaciones y servidumbres.	Expediente remitido.	05
Tarea 04: Instruir a la AAA expedientes relacionados a procedimientos administrativos sobre recursos hídricos y sus bienes asociados (Cuestiones y reclamos, Apelaciones, Delimitación de faja marginal, Autorización de ejecución de obras, Autorizar estudios de Aprovechamiento Hídrico / Autorizar estudios de Disponibilidad Hídrica, Aprobar estudios de Aprovechamiento Hídrico / Acreditación de Disponibilidad Hídrica, Autorización de ejecución de obras destinadas a la obtención de Derechos de Uso de Agua, Uso temporal de faja marginal, PAS).	Expediente remitido.	04
Tarea 05: Realizar eventos de sensibilización en cultura del agua (Organizados y financiados exclusivamente por la ALA: Charlas, Pasacalles, Ferias itinerantes, Conversatorios).	Evento	22
	Persona	880
Tarea 10: Instruir a la AAA expedientes para el otorgamiento, modificación y extinción de licencias, autorizaciones y servidumbres (excepto lo contemplado en el DS 022-2016-MINAGRI).	Expediente Remitido	31
Tarea 11: Instruir a la AAA expedientes relacionados a procedimientos administrativos sobre recursos hídricos y sus bienes asociados (Cuestiones y reclamos, Apelaciones, Delimitación de faja marginal, Autorización de ejecución de obras, Autorizar estudios de Aprovechamiento Hídrico / Autorizar estudios de Disponibilidad Hídrica, Aprobar estudios de Aprovechamiento Hídrico / Acreditación de Disponibilidad Hídrica (excepto lo contemplado en el DS 022-2016-MINAGRI), Autorización de ejecución de obras destinadas a la obtención de Derechos de Uso de Agua, Uso temporal de faja marginal, PAS).	Expediente Remitido	26
Tarea 12: Actos resolutivos en el marco del DS 022-2016-MINAGRI (acreditación de disponibilidad hídrica, Ejecución de obras de aprovechamiento hídrico y licencia de uso de agua)	RA	19
Tarea 13: Extinción y otorgamiento de licencia de uso de agua por cambio de titular.	RA	11

Beneficiarios:

Nº de Beneficiarios Directos: 1,007
Nº de Beneficiarios Indirectos: 5,000

Duración:

Enero – diciembre 2017.

Presupuesto 2017 (PIM):

S/. 666,305 (RDR).

Responsable

Administración Local de Agua Santa Lacramarca Nepeña.



PLAN OPERATIVO INSTITUCIONAL 2017
FORMATO 05: PROGRAMACIÓN MENSUAL DE INDICADORES Y TAREAS

: 164 Autoridad Nacional del Agua - ANA
: 001 Autoridad Nacional del Agua - ANA
: Administración Local de Agua
: 049 Atención al Usuario Local de Agua Santa Llacmarca Nespña

Pilego
Unidad Ejecutora
Dependencia Responsable
Meta Presupuestal

LINEA BASE	INDICADORES / TAREAS	UNIDAD DE MEDIDA	PROGRAMACIÓN 2017		MODIFICACIÓN 2017 - MARZO		PROGRAMACIÓN												IV TRIM.	
			2017		2017 - MARZO		I TRIM.			II TRIM.			III TRIM.			IV TRIM.				
			FÍSICO	FINANCIERO	FÍSICO	FINANCIERO	ENERO	FEBRERO	MARZO	ABRIL	MAYO	JUNIO	JULIO	AGOSTO	SEPTIEMBRE	OCTUBRE	NOVIEMBRE	DICIEMBRE	FÍSICO	FINANCIERO
			FÍSICO	FINANCIERO	FÍSICO	FINANCIERO	FÍSICO	FINANCIERO	FÍSICO	FINANCIERO	FÍSICO	FINANCIERO	FÍSICO	FINANCIERO	FÍSICO	FINANCIERO	FÍSICO	FINANCIERO	FÍSICO	FINANCIERO
	INDICADOR DE PRODUCTO: NÚMERO DE USUARIOS ATENDIDOS	Persona	1,004		1,007		55	90	90	90	90	92	91	90	90	91	89		49	
	Tarea 01: Otorgamiento de permiso de uso de agua.	RA	27		27		2	3	3	1	2	2	2	2	2	3	2		2	
	Tarea 02: Aprobación de Tarifa por utilización de Infraestructura Hidráulica mayor y menor y por mantenimiento y revisión de anexos subterráneos.	RA	4		4		4	-	-	-	-	-	-	-	-	-	-		-	
	Tarea 03: Instruir a la AAA expedientes para el otorgamiento, modificación y edición de licencias, autorizaciones y sendimientes.	Expediente Remitido	45		5		5	-	-	-	-	-	-	-	-	-	-		-	
	Tarea 04: Instruir a la AAA expedientes relacionados a procedimientos administrativos sobre recursos hídricos y sus bienes asociados (Cuestiones y reclamos, Apelaciones, Delimitación de faja marginal, Autorización de ejecución de obras, Autorizar estudios de Aprovechamiento Hídrico / Autorizar estudios de Disponibilidad Hídrica, Aprobar ejecución de obras destinadas a la obtención de Directores de Uso de Agua, Uso temporal de faja marginal, PAS).	Expediente Remitido	48		4		4	-	-	-	-	-	-	-	-	-	-		-	
	Tarea 05: Realizar eventos de sensibilización en cultura del agua (Organizaciones y franquicias pertenecientes por la ANA, Charlas, Pasaditos, Ferias Invernales, Conciertos).	Evento	22		22		1	2	2	2	2	2	2	2	2	2	2		2	
	Tarea 06: Opinión técnica vinculante para otorgamiento de Autorizaciones de extracción de materiales de acrílico en cauces naturales de agua.	Persona	880		880		40	80	80	80	80	80	80	80	80	80	80		80	
	Tarea 07: Supervisar y evaluar la gestión de los operadores de infraestructura hidráulica y la aplicación de su Tarifa (para el caso de la JU Agrario referirse a la RU N° 118-2015-ANA).	Informe técnico	5		5		-	-	1	-	-	-	1	-	1	-	1		-	
	Tarea 08: Supervisar el pago de la recaudación de la retribución económica por el uso del agua y por vertimientos de aguas residuales tratadas en las fuentes naturales de agua (para el caso de la JU Agrario referirse a la RU N° 118-2015-ANA).	Supervisión	8		8		-	-	1	1	1	1	-	1	1	1	1		1	
	Tarea 09: Realizar acciones para asegurar el uso sostenible, la conservación y protección de la calidad de los recursos hídricos.	Supervisión	8		8		-	-	1	1	1	1	-	1	1	1	1		1	
	Tarea 10: Instruir a la AAA expedientes para el otorgamiento, modificación y edición de licencias, autorizaciones y sendimientes (excepto lo contemplado en el DS 022-2016-MINAGRI).	Inspección	24		24		1	2	2	3	3	2	1	2	2	2	3		3	
	Tarea 11: Instruir a la AAA expedientes relacionados a procedimientos administrativos sobre recursos hídricos y sus bienes asociados (Cuestiones y reclamos, Apelaciones, Delimitación de faja marginal, Autorización de ejecución de obras, Autorizar estudios de Aprovechamiento Hídrico / Autorizar estudios de Disponibilidad Hídrica, Aprobar estudios de Aprovechamiento Hídrico / Acreditación de Disponibilidad Hídrica (excepto lo contemplado en el DS 022-2016-MINAGRI), Autorización de ejecución de obras destinadas a la obtención de Directores de Uso de Agua, Uso temporal de faja marginal, PAS).	Expediente Remitido	-		31		-	2	3	3	3	3	3	3	3	3	3		3	
	Tarea 12: Actos resolutorios en el marco del DS 022-2016-MINAGRI (acreditación de disponibilidad hídrica, ejecución de obras de aprovechamiento hídrico y licencia de uso de agua)	Expediente Remitido	-		26		-	2	2	3	3	3	3	2	2	2	2		2	
	Tarea 13: Extinción y otorgamiento de licencia de uso de agua por cambio de titular	RA	-		19		-	2	1	1	1	2	2	2	2	2	2		2	
		RA	-		11		-	1	1	1	1	1	1	1	1	1	1		1	
	TOTAL (S/.)		666,150		666,305		51,000	50,000	47,000	57,600	57,600	57,600	57,600	57,600	57,600	57,650	57,555		57,500	



ADMINISTRACIÓN LOCAL DE AGUA HUARAZ

La Administración Local de Agua Huaraz, tiene como ámbito la cuenca media y alta del río Santa, con un área total de 6,742.12 km², propiamente el Callejón de Huaylas, las sub cuencas de Quitaracza, Coronguillo y Manta, en la margen derecha del río Santa; Huaylas, Tambo y Molinete en la margen izquierda del mismo río; se encuentra delimitada por las coordenadas geográficas: 8° 40' y 10° 20' latitud sur y 78° 10' y 77° 05' longitud oeste y por las coordenadas UTM : 140,000 mE a 260,000 mE y 8'888,000 mN a 9'080,000 mN. La Administración Local de Agua Huaraz, geográficamente, limita por el norte, con la Administración Local de Agua Santa – Lacramarca - Nepeña; por el sur con la Administración Local de Agua Barranca; por el oeste con las Administraciones Locales de Agua Santa-Lacramarca-Nepeña y Casma - Huarmey; por el este con las Administraciones Locales de Agua Pomabamba y Huari.

El recurso hidrográfico más importante es el río Santa, es un colector troncal del escurrimiento superficial de la cuenca del río Santa, tiene su origen en la laguna de Aguashcocha, la cual se halla ubicada en el extremo sureste del Callejón de Huaylas, a una altura aproximada de 3,944 msnm. Esta laguna a su vez, vuelca sus aguas a través del río Tuco en la laguna Conococha.

El río Santa es uno de los más caudalosos de la Costa y en magnitud de cuenca solo es superado por la del río Chira. Se ha establecido que la superficie de la cuenca colectora húmeda es de 10,200 km², es decir, que el 83% del área de su cuenca contribuye sensiblemente al escurrimiento superficial.

El río Santa cuenta con un desarrollo longitudinal aproximado de 249 km, desde sus nacientes hasta su desembocadura, presentando una pendiente promedio de 1.4%, la cual se hace más pronunciada en el sector de 13 km de longitud comprendido entre las desembocaduras de las quebradas Cedros y Quitaracza, que forma el denominado "Cañón del Pato", en donde alcanza una pendiente del 4%. Aguas debajo de la laguna de Conococha, el río Santa se dirige hacia el noroeste, recibiendo sus principales afluentes de la Cordillera Blanca, ubicada en su margen derecha y cubierta por nieves perpetuas. Este río, conforme avanza hacia el noroeste, se torna más tumultuoso y violento hasta que en el lugar denominado "Cañón del Pato", logra romper la Cordillera Negra y, girando en una curva hacia la izquierda, llega posteriormente a desembocar al mar.

En el ámbito de la Administración Local de Agua Huaraz se cuenta con tres lagunas reguladas ubicadas en la Cordillera Blanca que son las lagunas de Aguashcocha, Rajucolta y Cullicocha, la laguna Parón está en problemas con los comuneros de la Comunidad Campesina Dos de Mayo (provincia de Huaylas) por lo que la Duke Energy Egenor actualmente ya no lo está operando hasta solucionar el problema. Las otras tres lagunas son operadas por la empresa Duke Energy Egenor que utiliza las aguas con fines energéticos.

Los principales ríos y quebradas que descargan sus aguas al río Santa son: Por la margen derecha, los ríos Patishqo, Shiqui, Pachacoto, Yanayacu, Olleros, Pariac, Quilcay, Casca, Monterrey, Chavín, Ishinca, Marcara, Ucucharuri, Buin, Mancos, Ranrahirca, Áncash, Llullan, Blanco, Cedros, Quitaracza, Coronguillo y Manta, así como las quebradas Seca, Jashjas, Sachua, Punpancancha, Puncancha, Pucahuanca, Chaupis, Urpay, Arzobispo, Chocoruri, Callan, Catarata Grande, Catarata Chico y Palillo; y por la margen izquierda, se tiene los ríos Utcuyacu, Tomapata, Sincuna, Sipchoc, Santa Catalina, Laboruri, Secta, Huellap, Pacchac, Pukauran, Llacash, Poyor, San Luis, Ampu, Santo Toribio, Huashca, Pavas, Huata, Puka, Huaylas, Tambo y Molinete, así como las quebradas Alarcunca, Pushan, Amas Cancha, Monteyoc, Conopa, Tarashcuncha, Lirio Pampa, Ishcayacu, Cuncash, Yarahuarin, Cachiucru, Florida, Chiriach, Shipchac, Santa Catalina, Putucuta, Casha Coral, Yerbabuena, Antauran, Punyaruri, Potrero, Galgapo, Huacahuasi, Potrero Grande, Coccha y Collhuash.

PROGRAMACIÓN



FORMATO 3a: FICHA DEL INDICADOR DE DESEMPEÑO SEGÚN OBJETIVO

Meta Presupuestaria 047: Atención al Usuario Local de Agua HUARAZ

Nombre del Indicador de Producto: Número de usuarios atendidos.

Unidad de Medida: Persona.

Fundamento: El indicador mide la cantidad de los usuarios atendidos en un determinado periodo, a través de los diferentes servicios que la administración local de agua (ALA) ofrece para el uso multisectorial y formal del recurso hídrico.

Forma de Cálculo: Sumatoria de los usuarios atendidos de recursos hídricos en el periodo.

Fuente de Información, medios de verificación:

- 1) Registro de usuarios atendidos, indicando datos completos del usuario, tipo de atención documento presentado, documento de atención, fecha de atención.
- 2) Registro de trámite documentario.

Datos históricos y proyección de la meta física:

2015	2016	2017	2018	2019
1,600	1,604	1,623	1,650	1,650

Resultado para el año 2017 de la meta física:

1º TRIM.	AL 2º TRIM.	AL 3º TRIM.	AL 4º TRIM.
501	908	1,265	1,623

Tareas necesarias para alcanzar el indicador:

TAREA	U.M	Cantidad
Tarea 01: Otorgamiento de permiso de uso de agua.	R. A.	02
Tarea 02: Aprobación de Tarifa por utilización de Infraestructura Hidráulica mayor y menor y por monitoreo y gestión de aguas subterráneas.	R. A.	01
Tarea 03: Instruir a la AAA expedientes para el otorgamiento, modificación y extinción de licencias, autorizaciones y servidumbres.	Expediente remitido.	01
Tarea 04: Instruir a la AAA expedientes relacionados a procedimientos administrativos sobre recursos hídricos y sus bienes asociados (Cuestiones y reclamos, Apelaciones, Delimitación de faja marginal, Autorización de ejecución de obras, Autorizar estudios de Aprovechamiento Hídrico / Autorizar estudios de Disponibilidad Hídrica, Aprobar estudios de Aprovechamiento Hídrico / Acreditación de Disponibilidad Hídrica, Autorización de ejecución de obras destinadas a la obtención de Derechos de Uso de Agua, Uso temporal de faja marginal, PAS).	Expediente remitido.	05
Tarea 05: Realizar eventos de sensibilización en cultura del agua (Organizados y financiados exclusivamente por la ALA: Charlas, Pasacalles, Ferias itinerantes, Conversatorios).	Evento	24
	Persona	1,550
Tarea 10: Instruir a la AAA expedientes para el otorgamiento, modificación y extinción de licencias, autorizaciones y servidumbres (excepto lo contemplado en el DS 022-2016-MINAGRI).	Expediente Remitido	06
Tarea 11: Instruir a la AAA expedientes relacionados a procedimientos administrativos sobre recursos hídricos y sus bienes asociados (Cuestiones y reclamos, Apelaciones, Delimitación de faja marginal, Autorización de ejecución de obras, Autorizar estudios de Aprovechamiento Hídrico / Autorizar estudios de Disponibilidad Hídrica, Aprobar estudios de Aprovechamiento Hídrico / Acreditación de Disponibilidad Hídrica (excepto lo contemplado en el DS 022-2016-MINAGRI), Autorización de ejecución de obras destinadas a la obtención de Derechos de Uso de Agua, Uso temporal de faja marginal, PAS).	Expediente Remitido	22
Tarea 12: Actos resolutivos en el marco del DS 022-2016-MINAGRI (acreditación de disponibilidad hídrica, Ejecución de obras de aprovechamiento hídrico y licencia de uso de agua)	RA	34
Tarea 13: Extinción y otorgamiento de licencia de uso de agua por cambio de titular.	RA	02

Beneficiarios: N° de Beneficiarios Directos: 1,621
N° de Beneficiarios Indirectos: 7,000

Duración: Enero – diciembre 2017.

Presupuesto 2017 (PIM): S/ 513,153 (RDR).

Responsable: Administración Local de Agua Huaraz.



Pliego	: 164 Autoridad Nacional del Agua - ANA
Unidad Ejecutora	: 001 Autoridad Nacional del Agua - ANA
Dependencia Responsable	: Administración Local de Agua
Métra Presupuestal	: 047 Atención al Usuario Local de Agua

INDICADORES / TAREAS	LINEA BASE	UNIDAD DE MEDIDA	PROGRAMACIÓN 2017		MODIFICACION 2017 - MARZO		I TRIM.						II TRIM.						III TRIM.						IV TRIM.					
			FÍSICO	FINANCIERO	FÍSICO	FINANCIERO	ENERO		FEBRERO		MARZO		ABRIL		MAYO		JUNIO		JULIO		AGOSTO		SEPTIEMBRE		OCTUBRE		NOVIEMBRE		DICIEMBRE	
							FÍSICO	FINANCIERO	FÍSICO	FINANCIERO	FÍSICO	FINANCIERO	FÍSICO	FINANCIERO	FÍSICO	FINANCIERO	FÍSICO	FINANCIERO	FÍSICO	FINANCIERO	FÍSICO	FINANCIERO	FÍSICO	FINANCIERO	FÍSICO	FINANCIERO	FÍSICO	FINANCIERO	FÍSICO	FINANCIERO
INDICADOR DE PRODUCTO: NÚMERO DE USUARIOS ATENDIDOS			Persona	1,621	1,823	137	137	227	134	137	136	88	136	135	137	136	136	137	136	137	136	137	136	137	136	137	136	137	136	85
Tarea 01: Otorgamiento de permiso de uso de agua.			RA	2	2	-	-	-	-	-	1	-	-	-	-	-	-	-	-	-	-	-	-	-	-	-	-	-	-	-
Tarea 02: Aprobación de Tarifa por utilización de Infraestructura Hidráulica mayor y menor y por menores y/o según de aguas subterráneas.			RA	1	1	1	-	-	-	-	-	-	-	-	-	-	-	-	-	-	-	-	-	-	-	-	-	-	-	-
Tarea 03: Instruir a la AAA expedientes para el otorgamiento, modificación y extinción de licencias, autorizaciones y servidumbres.			Expediente Remitido	18	1	1	-	-	-	-	-	-	-	-	-	-	-	-	-	-	-	-	-	-	-	-	-	-	-	-
Tarea 04: Instruir a la AAA expedientes relacionados a procedimientos administrativos sobre recursos hídricos y sus bienes asociados (Cuestiones y reclamos, Apelaciones, Denegación de faja marginal, Autorización de ejecución de obras, Autorizar estudios de Aprovechamiento Hídrico / Autorizar estudios de Disponibilidad Hídrica, Apropar autorización de ejecución de obras destinadas a la obtención de Derechos de Uso de Agua, Uso temporal de faja marginal, PAS).			Expediente Remitido	50	5	-	-	-	-	-	-	-	-	-	-	-	-	-	-	-	-	-	-	-	-	-	-	-	-	-
Tarea 05: Realizar estudio de sensibilización en cultura del agua (Organizativos y financieros exclusivamente por la ALA, Charlas, Pascualles, Fiestas literarias, Conversatorios).			Evento	24	24	2	2	5	2	2	2	2	2	2	2	2	2	2	2	2	2	2	2	2	2	2	2	2	2	2
Tarea 06: Opinión técnica vinculante para otorgamiento de Autorizaciones de extracción de minerales de acuífero en cuencas naturales de agua.			Persona	1,550	1,550	130	130	220	130	130	130	80	130	130	130	130	130	130	130	130	130	130	130	130	130	130	130	130	80	80
Tarea 07: Supervisar y evaluar la gestión de los operadores de infraestructura hidráulica y la aplicación de su Tarifa (para el caso de la JU agrario referirse a la JU N° 116-2015-ANA).			Informe técnico	36	36	2	2	2	4	4	4	4	4	4	4	4	4	4	4	4	4	4	4	4	4	4	4	4	3	3
Tarea 08: Supervisar el pago de la retribución de la retribución económica por el uso del agua y la aplicación de su Tarifa (para el caso de la JU agrario referirse a la JU N° 116-2015-ANA).			Supervisión	4	4	-	-	-	-	-	-	-	-	-	-	-	-	-	-	-	-	-	-	-	-	-	-	-	-	-
Tarea 09: Supervisar el pago de la retribución de la retribución económica por el uso del agua y la aplicación de su Tarifa (para el caso de la JU agrario referirse a la JU N° 116-2015-ANA).			Supervisión	12	12	1	1	1	1	1	1	1	1	1	1	1	1	1	1	1	1	1	1	1	1	1	1	1	1	1
Tarea 09: Control y vigilancia para asegurar el uso sostenible, la conservación y protección de la calidad de los recursos hídricos.			Inspección	18	18	1	1	1	1	1	1	1	1	1	1	1	1	1	1	1	1	1	1	1	1	1	1	1	1	1
Tarea 10: Instruir a la AAA expedientes para el otorgamiento, modificación y extinción de licencias, autorizaciones y servidumbres (excepto lo contemplado en el DS 022-2016-MINAGRI).			Expediente Remitido	-	6	-	1	1	1	1	1	1	1	1	1	1	1	1	1	1	1	1	1	1	1	1	1	1	1	1
Tarea 11: Instruir a la AAA expedientes relacionados a procedimientos administrativos sobre licencias, autorizaciones y servidumbres (excepto lo contemplado en el DS 022-2016-MINAGRI).			Expediente Remitido	-	22	-	2	2	2	2	2	2	2	2	2	2	2	2	2	2	2	2	2	2	2	2	2	2	2	2
Tarea 12: Actos resolutivos en el marco del DS 022-2016-MINAGRI (recredación de disponibilidad hídrica, Ejecución de obra de aprovechamiento hídrico y licencia de uso de agua).			RA	-	34	-	3	4	4	2	2	3	3	3	3	3	3	3	3	3	3	3	3	3	3	3	3	3	3	3
Tarea 13: Extinción y otorgamiento de licencia de uso de agua por cambio de titular			-	-	2	-	-	1	-	-	-	-	-	-	-	-	-	-	-	-	-	-	-	-	-	-	-	-	-	-
TOTAL (S/.)				513,133	513,153	41,000	43,000	45,500	44,000	43,000	43,000	45,100	44,000	43,000	45,500	43,000	44,000	43,000	45,500	43,000	44,000	43,000	45,500	43,000	44,000	43,000	45,500	43,000	44,000	36,082

