202027540409

Resolución Directoral

N° 2754-2020 - ANA-AAA JZ-V

LICENCIA DE USO DE AGUA, USO AGRARIO

Piura, 30 de diciembre de 2020

VISTO:

CUT	177540-2020	**Fecha**	14 de diciembre de 2020
COMITE DE USUARIOS DE AGUA DEL CANAL COBDÒN DE CHANTA			
Representado por:		Documento	
SANTOS ROBERTO SALDAÑA SILVA		DNI 27142188	
Informe Formalización		Fecha	
341-2020 - ANA-AAA.JZ-ALA.J/OESMP		22 de diciembre de 2020	

CONSIDERANDO:

La Resolución Jefatural N° 058-2018-ANA y el Informe de Formalización N° 341-2020 ANA-AAA.JZ-ALA.J/OESMP, de la Administración Local de Agua Jequetepeque.

SE RESUELVE:

Artículo 1°

Aprobar la delimitación del Bloque COBDÒN DE CHANTA, según el plano que forma parte de la presente resolución, el cual tiene un área bajo riego de 248.350 (ha) y su centroide ubicado geográficamente en las coordenadas UTM 7493664.00000mE y 9193664.00000mN, DATUM WGS84, zona 17, políticamente en el distrito de Contumazá, provincia de Contumazá, departamento Cajamarca.

Artículo 2°

Otorgar, licencia de uso de agua Superficial por un volumen hasta 1064184.00 m³/año, para uso Agrario, a favor de "COMITE DE USUARIOS DE AGUA DEL CANAL COBDÒN DE CHANTA", conformado por 16 usuarios y 16 predios, conforme al siguiente detalle:

Titular			
COMITE DE USUARIOS DE AGUA DEL CANAL COBDÒN DE CHANTA			
Clase de Uso	Clase Derecho	Tipo de Uso	
Productivo	Licencia	Agrario	
Bloque riego			Área servicio
COBDÒN DE CHANTA			248.350(ha)

177540-2020 : 2754-2020 - ANA-AAA JZ-V

Resolución Directoral

N° 2754-2020 - ANA-AAA JZ-V

LICENCIA DE USO DE AGUA, USO AGRARIO

Ubicación del lugar donde se hará uso del agua	Política	Dpto.	Cajamarca
		Prov.	Contumaza
		Dist.	Contumaza
	Administrativa	AAA	Jequetepeque Zarumilla
		ALA	Jequetepeque
	Geográfica	WGS84 UTM, Zona 17, E:7493664.00, N:9193664.00	

Origen de fuente natural: Superficial		**Río CHANTA**			
Ubicación geográfica de la captación		WGS84 UTM, Zona:17 E:750896.00 N:9190666.00			
Volumen otorgado anual (m³)		1064184.0			
Distribución mensual del volumen otorgado (m³)					
Ene	**Feb**	**Mar**	**Abr**	**May**	**Jun**
158249.92	150082.18	157854.29	129847.88	93923.30	45446.76
Jul	**Ago**	**Sep**	**Oct**	**Nov**	**Dic**
33544.04	33544.04	32475.17	50336.51	82811.68	96068.23

Artículo 3°

El titular de la licencia de uso de agua expedirá los Certificados Nominativos a sus asociados que acrediten la titularidad o posesión legítima del predio conformante del bloque; los que, a sola presentación a la Administración Local de Agua correspondiente, se inscriben en el Registro Administrativo de Derechos de Uso de Agua.

Artículo 4°

Inscribir la licencia otorgada mediante la presente resolución en el Registro Administrativo de Derechos de Uso de Agua.

Artículo 5°

Notificar la presente resolución a COMITE DE USUARIOS DE AGUA DEL CANAL COBDÒN DE CHANTA, y su publicación en el portal web de la Autoridad Nacional del Agua.

Artículo 6°

No se otorgará ni registrarán Certificados Nominativos, cuando estos excedan al volumen de agua asignado al bloque.

AUTORIDAD NACIONAL DEL AGUA
AUTORIDAD ADMINISTRATIVA DEL AGUA
JEQUETEPEQUE - ZARUMILLA

Ing. Pantalión Huachani Mayta
DIRECTOR

177540-2020 : 2754-2020 - ANA-AAA JZ-V

LUGAR DE USO DEL AGUA								
UBICACIÓN POLITICA		UBICACIÓN GEOGRAFICA			NUMERO DE USUARIOS	NUMERO DE PREDIOS	AREA TOTAL (ha)	AREA BAJO RIEGO (ha)
REGION:	Cajamarca	COORDENADAS UTM WGS 84		COTA m.s.n.m.				
PROVINCIA:	Contumaza	ESTE (m)	NORTE (m)					
DISTRITO:	Contumaza	7493664	9193664	2145	16	16	248.35	248.35
LOCALIDAD:	COBDON DE CHANTA							

CARACTERISTICAS DE LA FUENTE HIDRICA						
FUENTE DE AGUA			CAPTACION			
ORIGEN	TIPO	NOMBRE	CAUDAL AFORADO (l/s)	COORDENADAS UTM WGS 84		COTA m.s.n.m.
				ESTE (m)	NORTE (m)	
SUPERFICIAL	RIO	CHANTA	42.97	750896	9190666	2229

ASIGNACION DE AGUA CON FINES AGRARIOS														
CAPTACION	NOMBRE DE LA CAPTACION	UNID.	ENE.	FEB.	MAR.	ABR.	MAY.	JUN.	JUL.	AGO.	SET.	OCT.	NOV.	DIC.	VOLUMEN ANUAL
CAPTACIÓN DIRECTA	CHANTA	m3	158249.92	150082.18	157854.29	129847.88	93923.30	45446.76	33544.04	33544.04	32475.17	50336.51	82811.68	96068.23	1064184.00

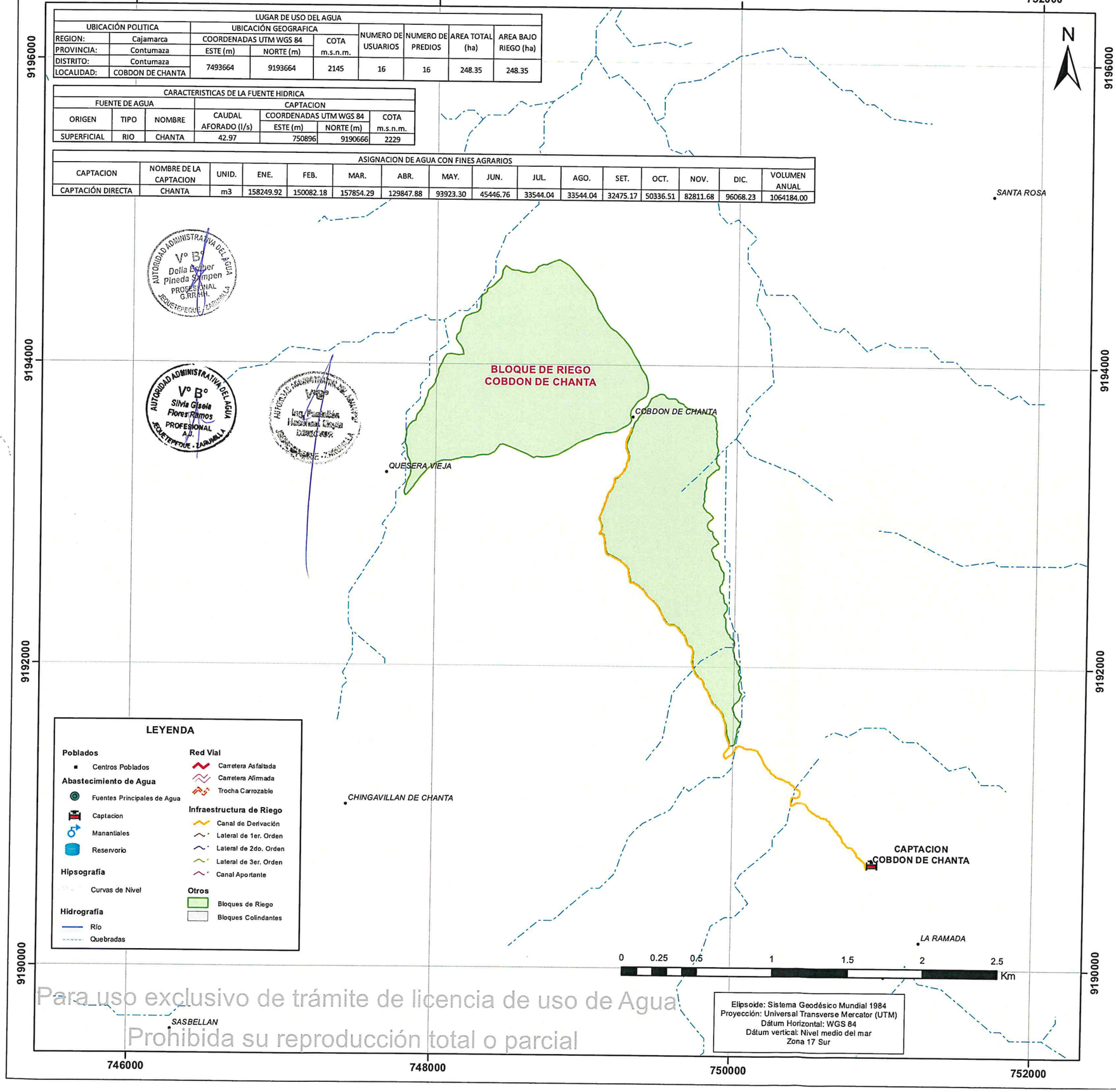

Para uso exclusivo de trámite de licencia de uso de Agua
Prohibida su reproducción total o parcial

UBICACIÓN ADMINISTRATIVA

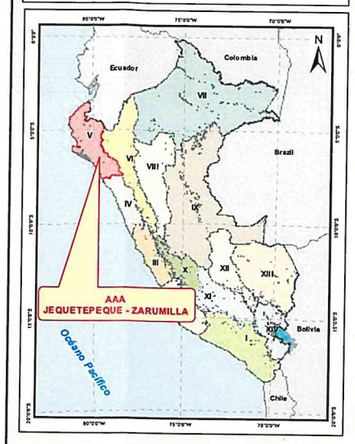

ÁMBITO DE LA ADMINISTRACIÓN LOCAL DEL AGUA JEQUETEPEQUE

UBICACIÓN POLÍTICA

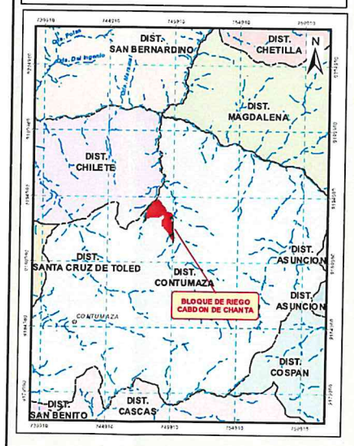

CANAL CHANTA CORRALES

PERÚ | Ministerio de Agricultura y Riego | Autoridad Nacional del Agua

AUTORIDAD ADMINISTRATIVA DEL AGUA JEQUETEPEQUE - ZARUMILLA

ADMINISTRACIÓN LOCAL DEL AGUA JEQUETEPEQUE

OTORGAMIENTO DE LICENCIA DE USO DE AGUA AGRÍCOLA ALA JEQUETEPEQUE

Mapa: BLOQUE DE RIEGO COBDÒN DE CHANTA		
Sector Hidraulico Mayor: JUNTA DE USUARIOS DEL SUBDISTRITO DE RIEGO NO REGULADO ALTO JEQUETEPEQUE		
Sector Hidráulico Menor: --		
Comité de Usuarios : COMITE DE USUARIOS DE AGUA DEL CANAL COBDÒN DE CHANTA		
Región : CAJAMARCA	Provincia : Contumaza	Distrito : Contumaza
Aprobado : A.A.A. JEQUETEPEQUE - ZARUMILLA	Escala : 1/25 000	Mapa N°: 01
Revisado : A.L.A JEQUETEPEQUE	Fecha : Diciembre 2020	
Elaborado por: Profesional SIG Victor E. Aranibar Seminario	Fuente: ANA, IGN, INEI, PROPIA	