



201918620406

Resolución Directoral

N° 1862-2019 - ANA-AAA JZ-V

LICENCIA DE USO DE AGUA, USO POBLACIONAL

Piura, 23 de agosto de 2019

VISTO:

| | | | |
|---|-------------|----------------------|-------------------------|
| CUT | 202219-2018 | Fecha | 15 de noviembre de 2018 |
| Junta Administradora de Servicios de Saneamiento (JASS) del Centro Poblado Rural San Carranco | | | |
| Representado por: | | Documento | |
| Pedro David Sirlopu Flores | | DNI 17551607 | |
| Informe Formalización | | Fecha | |
| 002-2019 - ANA-AAA.JZ-ALA.MOLL-AT/SSDR | | 13 de agosto de 2019 | |

**CONSIDERANDO:**

La Resolución Jefatural N° 058-2018-ANA y el Informe de Formalización N° 002-2019 ANA-AAA.JZ-ALA.MOLL-AT/SSDR, de la Administración Local de Agua Motupe Olmos La Leche.

**SE RESUELVE:****Artículo 1°**

Otorgar, licencia de uso de agua Subterráneo por un volumen hasta 89332.00 m³/año, para uso Poblacional, a favor de "Junta Administradora de Servicios de Saneamiento (JASS) del Centro Poblado Rural San Carranco", según el plano que forma parte de la presente resolución y conforme al siguiente detalle:

| | | | |
|---|----------------|---|------------------------|
| Titular | | | |
| Junta Administradora de Servicios de Saneamiento (JASS) del Centro Poblado Rural San Carranco | | | |
| Clase de Uso | | Clase Derecho | |
| Poblacional | | Licencia | |
| | | Tipo de Uso | |
| | | Poblacional | |
| Centro Poblado / Comunidad / Anexo | | | |
| San Carranco | | | |
| Ubicación del lugar donde se hará uso del agua | Política | Dpto. | Lambayeque |
| | | Prov. | Lambayeque |
| | | Dist. | Jayanca |
| | Administrativa | AAA | Jequetepeque Zarumilla |
| | | ALA | Motupe Olmos La Leche |
| | Geográfica | WGS84 UTM, Zona 17, E:636327.00, N:9299688.00 | |

| | |
|---------------------------------------|-------------------|
| Origen de fuente natural: Subterráneo | Acuífero LA LECHE |
|---------------------------------------|-------------------|





Resolución Directoral

N° 1862-2019 - ANA-AAA JZ-V

LICENCIA DE USO DE AGUA, USO POBLACIONAL

| | | | | | |
|--|--------|---|--|--------|--------|
| Ubicación geográfica de la captación | | WGS84 UTM, Zona:17 E:635065.00 N:9299206.00 | | | |
| Pozo San Carranco | | | | | |
| Código pozo | | Régimen explotación | 10.000(h/d), 30.000(d/m), 12.000(m/a), | | |
| Volumen otorgado anual (m³) | | 89332.0 | | | |
| Distribución mensual del volumen otorgado (m³) | | | | | |
| Ene | Feb | Mar | Abr | May | Jun |
| 7587.0 | 6853.0 | 7587.0 | 7343.0 | 7587.0 | 7343.0 |
| Jul | Ago | Sep | Oct | Nov | Dic |
| 7587.0 | 7587.0 | 7342.0 | 7587.0 | 7342.0 | 7587.0 |

Artículo 2°

Inscribir la licencia otorgada mediante la presente resolución en el Registro Administrativo de Derechos de Uso de Agua.

Artículo 3°

Notificar la presente resolución a Junta Administradora de Servicios de Saneamiento (JASS) del Centro Poblado Rural San Carranco y su publicación en el portal web de la Autoridad Nacional del Agua



JUNTA ADMINISTRADORA DE SERVICIOS DE SANEAMIENTO (JASS) DEL CENTRO POBLADO RURAL SAN CARRANCO

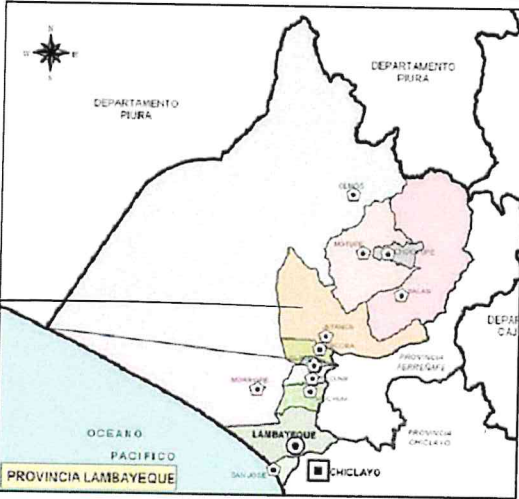
| LOCALIZACION DEL CENTRO POBLADO | | | | |
|---------------------------------------|--------------|---|---------|---------------|
| UBICACION POLITICA DEL CENTRO POBLADO | | UBICACION GEOGRAFICA COORDENADAS UTM WGS 84 | | |
| | | ESTE | NORTE | MNSM |
| DEPARTAMENTO | LAMBAYEQUE | 636327 | 9299688 | 76.00 m.s.n.m |
| PROVINCIA | LAMBAYEQUE | | | |
| DISTRITO | JAYANCA | | | |
| LOCALIDAD | SAN CARRANCO | | | |

| CARACTERISTICAS DE LA FUENTE DE AGUA | | | | | |
|--------------------------------------|----------|--------------|------------------------------------|---------|---------------|
| FUENTE DE AGUA | | CAPTACION | | | |
| ORIGEN | TIPO | TIPO | COORDENADAS UTM WGS 84 ZONA 17 SUR | | |
| | | | ESTE | NORTE | COTA |
| SUBTERRANEO | ACUIFERO | POZO TUBULAR | 635065 | 9299206 | 72.00 m.s.n.m |

MAPA DE UBICACIÓN AUTORIDAD NACIONAL DEL AGUA



MAPA DE UBICACIÓN POLITICA PROVINCIA DE LAMBAYEQUE




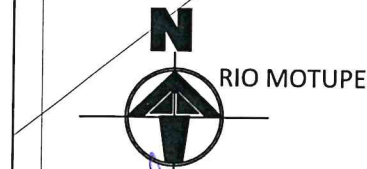
MINISTERIO DE AGRICULTURA Y RIEGO
AUTORIDAD ADMINISTRATIVA DEL AGUA
JEQUETEPEQUE ZARUMILLA
ADMINISTRACIÓN LOCAL DE AGUA MOTUPE OLMOS LA LECHE



MAPA :
RED HIDRÁULICA - JUNTA ADMINISTRADORA DE SERVICIOS DE SANEAMIENTO (JASS) DEL CENTRO POBLADO RURAL SAN CARRANCO

| | | | | |
|--|------------|-------------|--------------|---------|
| DEPARTAMENTO: | LAMBAYEQUE | PROVINCIA : | LAMBAYEQUE | PLANON° |
| DISTRITO : | JAYANCA | LOCALIDAD : | SAN CARRANCO | |
| ELABORADO : | | ESCALA: | FECHA: | |
| ING. DANIEL SEGURA S. | | Indicada | jul-19 | |
| DATUM -WGS - 84 SISTEMA DE PROYECCIÓN UTM HEMISFERIO SUR ZONA 17 | | | | |

01



RESERVOIR EXISTENTE
ALTITUD 72.00 m.s.n.m
E = 635057
N = 9299192

| LEYENDA | |
|------------------------------------|-----|
| CARRETERA | — |
| CASCO URBANO DEL C.P. SAN CARRANCO | — |
| LINEA DE CONDUCCION DE PVC Ø=2" | --- |
| LINEA DE ADUCCION DE PVC Ø=3" | --- |
| POZO TUBULAR | ○ |
| RESERVOIR | □ |

ZONA DE CULTIVO

CENTRO POBLADO RURAL SAN CARRANCO

ZONA DE CULTIVO

ZONA DE CULTIVO

TROCHA CARROZABLE

Captación Subterránea

TUBO PVC (Ø = 2")

TUBO PVC (Ø = 3")

TUBO PVC (Ø = 3")