



202013480403

## Resolución Directoral

N° 1348-2020 - ANA-AAA JZ-V

LICENCIA DE USO DE AGUA, USO AGRARIO

Piura, 01 de octubre de 2020

VISTO:

CUT	103317-2020	Fecha	07 de setiembre de 2020
COMITÉ DE USUARIOS DE AGUA DEL CANAL LOS CANALES-MARAY			
Representado por:		Documento	
Teófilo Velásquez Quispe		DNI 03132410	
Informe Formalización		Fecha	
0032-2020 - ANA-AAA.JZ-ALA.SL-AT/CDA		20 de setiembre de 2020	

### CONSIDERANDO:

La Resolución Jefatural N° 058-2018-ANA y el Informe de Formalización N° 0032-2020 ANA-AAA.JZ-ALA.SL-AT/CDA, de la Administración Local de Agua San Lorenzo.

### SE RESUELVE:

#### Artículo 1°

Aprobar la delimitación del BLOQUE DE RIEGO LOS CANALES-MARAY, según el plano que forma parte de la presente resolución, el cual tiene un área bajo riego de 8.400 (ha) y su centroide ubicado geográficamente en las coordenadas UTM 637642.00000mE y 9459015.00000mN, DATUM WGS84, zona 17, políticamente en el distrito de Pacaipampa, provincia de Ayabaca, departamento Piura.

#### Artículo 2°

Otorgar, licencia de uso de agua Superficial por un volumen hasta 56691.97 m<sup>3</sup>/año, para uso Agrario, a favor de "COMITÉ DE USUARIOS DE AGUA DEL CANAL LOS CANALES-MARAY", conformado por 24 usuarios y 24 predios, conforme al siguiente detalle:

Titular		
COMITÉ DE USUARIOS DE AGUA DEL CANAL LOS CANALES-MARAY		
Clase de Uso	Clase Derecho	Tipo de Uso
Productivo	Licencia	Agrario
Bloque riego		Área servicio
BLOQUE DE RIEGO LOS CANALES-MARAY		8.400(ha)



## Resolución Directoral

N° 1348-2020 - ANA-AAA JZ-V

LICENCIA DE USO DE AGUA, USO AGRARIO

Ubicación del lugar donde se hará uso del agua	Política	Dpto.	Piura
		Prov.	Ayabaca
		Dist.	Pacaipampa
	Administrativa	AAA	Jequetepeque Zarumilla
		ALA	San Lorenzo
	Geográfica	WGS84 UTM, Zona 17, E:637642.00, N:9459015.00	

Origen de fuente natural: Superficial		Quebrada SANTA MARIA			
Ubicación geográfica de la captación		WGS84 UTM, Zona:17 E:637265.00 N:9458787.00			
Volumen otorgado anual (m³)		56691.97			
Distribución mensual del volumen otorgado (m³)					
Ene	Feb	Mar	Abr	May	Jun
0.0	0.0	0.0	0.0	0.0	9237.12
Jul	Ago	Sep	Oct	Nov	Dic
13410.0	15850.75	11904.0	3335.60	2954.50	0.0



### Artículo 3°

El titular de la licencia de uso de agua expedirá los Certificados Nominativos a sus asociados que acrediten la titularidad o posesión legítima del predio conformante del bloque; los que, a sola presentación a la Administración Local de Agua correspondiente, se inscriben en el Registro Administrativo de Derechos de Uso de Agua.



### Artículo 4°

Inscribir la licencia otorgada mediante la presente resolución en el Registro Administrativo de Derechos de Uso de Agua.

### Artículo 5°

Notificar la presente resolución a COMITÉ DE USUARIOS DE AGUA DEL CANAL LOS CANALES-MARAY, y su publicación en el portal web de la Autoridad Nacional del Agua.

### Artículo 6°


No se otorgará ni registrarán Certificados Nominativos, cuando estos excedan al volumen de agua asignado al bloque.



AUTORIDAD NACIONAL DEL AGUA  
AUTORIDAD ADMINISTRATIVA DEL AGUA  
JEQUETEPEQUE - ZARUMILLA  
Ing. Pantaleón Huachani Mayta  
DIRECTOR







ASIGNACIÓN DE VOLUMEN OTORGADO CON FINES AGRARIOS (m3)															
Tipo de Captación	Nombre de la Captación	Variable	Ene	Feb	Mar	Abr	May	Jun	Jul	Ago	Sep	Oct	Nov	Dic	Volumen Anual (m3)
QUEBRADA	SANTA MARIA-LOS CANALES-MARAY	Volumen (m3)	0.00	0.00	0.00	0.00	0.00	9237.12	13410.00	15850.75	11904.00	3335.60	2954.50	0.00	56691.97
		Caudal (l/s)	0.00	0.00	0.00	0.00	0.00	3.56	5.01	5.92	4.59	1.25	1.14	0.00	21.47

DATOS BLOQUE DEL RIEGO LOS CANALES-MARAY						
UBICACIÓN POLITICA	Ubicación Geográfica		Cantidad		Area	
	Centroide					
	WGS 84 UTM Zona 17 Sur					
	NORTE	ESTE	N° Usuarios	N° Predios	Total (Ha.)	Bajo Riego (Ha.)
Maray de Mataacas	9459015.64	637642.3	24	24	8.4	8.4

CARACTERISTICAS DE LA FUENTE HIDRICA					
FUENTE DE AGUA			CAPTACION		
ORIGEN	TIPO	NOMBRE	CAUDAL (l/s)	Ubicación Geográfica	
				WGS 84 UTM Zona 17 Sur	
				NORTE	ESTE
SUPERFICIAL	QUEBRADA	SANTA MARIA	44.10	9458787	637265
					COTA m.s.n.m
					2274

### LEYENDA

**Infraestructura de Riego**

- ⊙ Toma de Captación
- Reservorio
- Bloque de Riego

**Hidrografía**

- Red Hidrográfica

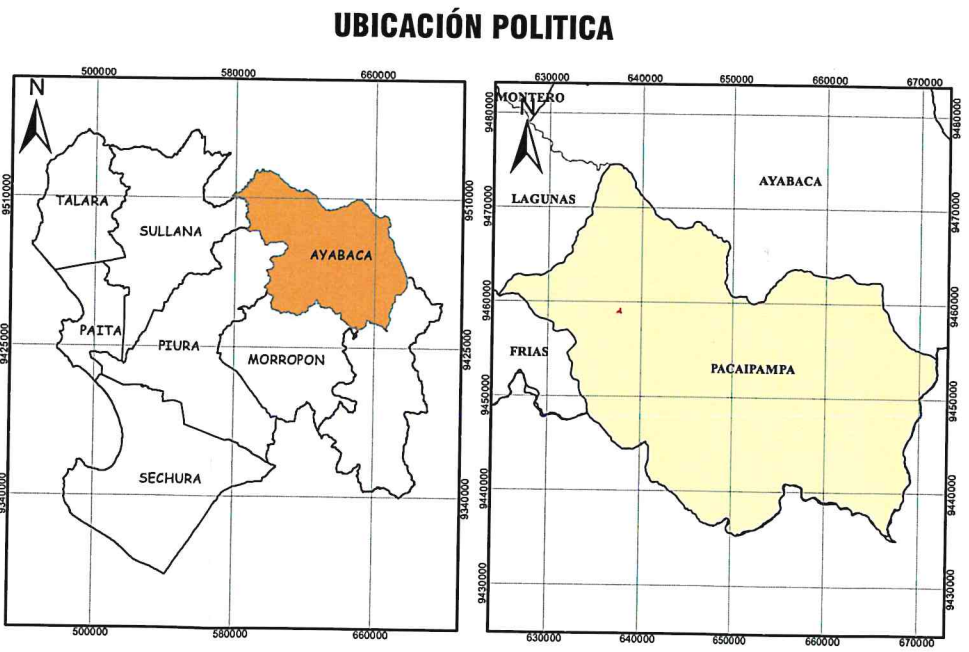
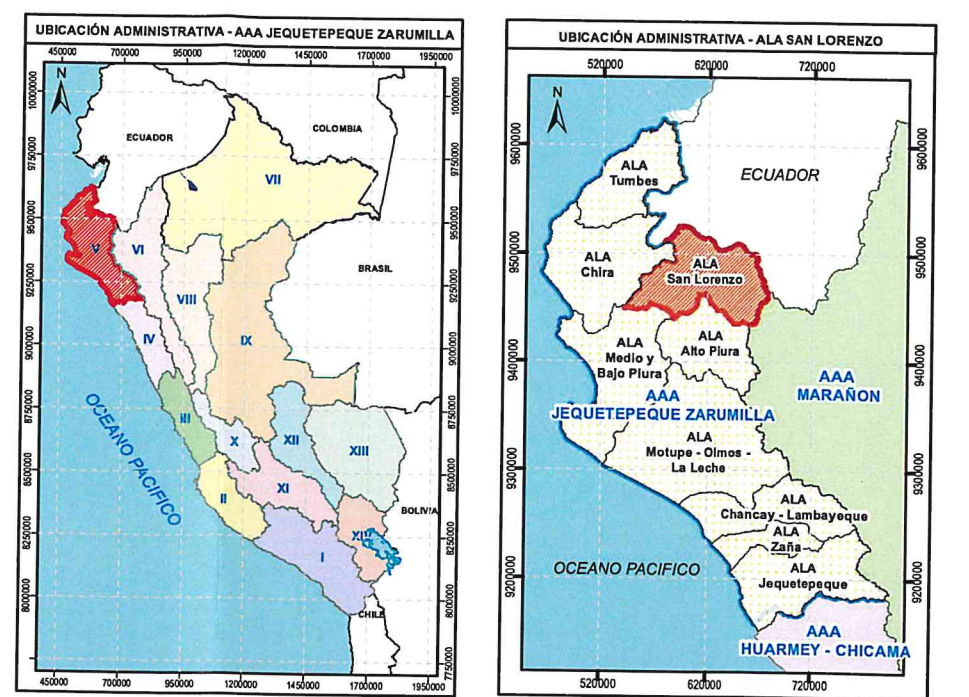
**Poblados**

- Capital Provincial
- Capital Distrital
- Centros Poblados

**Sistema Vial**

- Red Nacional
- Red Departamental
- Red Vecinal

**ESCALA GRÁFICA:**  
0 0.05 0.1 0.2 Km



**PERÚ**

Ministerio de Agricultura y Riego

Autoridad Nacional del Agua

**AUTORIDAD ADMINISTRATIVA DEL AGUA**  
**JEQUETEPEQUE - ZARUMILLA**  
ADMINISTRACIÓN LOCAL DE AGUA SAN LORENZO

**FORMALIZACIÓN DE LOS DERECHOS DE USO DE AGUA CON FINES AGRARIOS**

Organización: **COMITE DE USUARIOS DE AGUA DEL CANAL LOS CANALES-MARAY**

Plano: **UBICACIÓN DEL BLOQUE DE RIEGO LOS CANALES-MARAY**

Departamento: Piura	Provincia: Ayabaca	Distrito: PACAIPAMPA
Aprobado: AAA Jequetepeque Zarumilla	Escala: 1:3,500	Plano N°:
Revisado: ALA San Lorenzo	Fecha: SEPTIEMBRE-2020	
Elaborado: Especialista SIG	Fuente: IGN / ANA / INEI / PROPIA	

**01**