Resolución Directoral

N° 1165-2020 - ANA-AAA.M

LICENCIA DE USO DE AGUA, USO POBLACIONAL

Cajamarca, 27 de noviembre de 2020

VISTO:

CUT	109068-2020	**Fecha**	17 de setiembre de 2020
JUNTA ADMINISTRADORA DE SERVICIOS DE SANEAMIENTO DEL CENTRO POBLADO RURAL DE SAN MIGUEL DE CUSE			
Representado por:			Documento
Jacinto Manchay Cruz			DNI 03239178
Informe Formalización			Fecha
0159-2020 - ANA-AAA.M-ALA.CHCH-AT/YRT			05 de octubre de 2020

MINISTERIO DE AGRICULTURA Y RIEGO AUTORIDAD NACIONAL DEL AGUA V°B° ING. JAIME PACO HUAMANCHUMO OCAÑAY DIRECTOR AUTORIDAD ADMINISTRATIVA DEL AGUA MARAÑÓN

CONSIDERANDO:

La Resolución Jefatural N° 058-2018-ANA y el Informe de Formalización N° 0159-2020 ANA-AAA.M -ALA.CHCH-AT/YRT, de la Administración Local de Agua Chinchipe Chamaya.

FODUA 2020

SE RESUELVE:

Artículo 1°

Otorgar, licencia de uso de agua Superficial por un volumen hasta 8830.07 m³/año, para uso Poblacional, a favor de "JUNTA ADMINISTRADORA DE SERVICIOS DE SANEAMIENTO DEL CENTRO POBLADO RURAL DE SAN MIGUEL DE CUSE", según el plano que forma parte de la presente resolución y conforme al siguiente detalle:

Titular			
JUNTA ADMINISTRADORA DE SERVICIOS DE SANEAMIENTO DEL CENTRO POBLADO RURAL DE SAN MIGUEL DE CUSE			
Clase de Uso	Clase Derecho		Tipo de Uso
Poblacional	Licencia		Poblacional
Centro Poblado / Comunidad / Anexo			
Centro Poblado Rural de San Miguel de Cuse			
Ubicación del lugar donde se hará uso del agua	Política	Dpto.	Piura
		Prov.	Huancabamba
		Dist.	Sondorillo
	Administrativa	AAA	Marañón
		ALA	Chinchipe Chamaya
	Geográfica	WGS84 UTM, Zona 17, E:673770.00, N:9397956.00	

109068-2020 : 1165-2020 - ANA-AAA.M

Resolución Directoral

N° 1165-2020 - ANA-AAA.M

LICENCIA DE USO DE AGUA, USO POBLACIONAL

Origen de fuente natural: Superficial	**Manantial EL ALISO**				
Ubicación geográfica de la captación	WGS84 UTM, Zona:17 E:671557.00 N:9395633.00				
Volumen otorgado anual (m³)	3784.33				
Distribución mensual del volumen otorgado (m³)					
Ene	**Feb**	**Mar**	**Abr**	**May**	**Jun**
321.41	290.30	321.41	311.04	321.41	311.04
Jul	**Ago**	**Sep**	**Oct**	**Nov**	**Dic**
321.41	321.41	311.04	321.41	311.04	321.41

Origen de fuente natural: Superficial	**Manantial EL CEDRO**				
Ubicación geográfica de la captación	WGS84 UTM, Zona:17 E:672433.00 N:9396444.00				
Volumen otorgado anual (m³)	2522.87				
Distribución mensual del volumen otorgado (m³)					
Ene	**Feb**	**Mar**	**Abr**	**May**	**Jun**
214.27	193.54	214.27	207.36	214.27	207.36
Jul	**Ago**	**Sep**	**Oct**	**Nov**	**Dic**
214.27	214.27	207.36	214.27	207.36	214.27

Origen de fuente natural: Superficial	**Manantial EL HORNO**				
Ubicación geográfica de la captación	WGS84 UTM, Zona:17 E:671430.00 N:9393184.00				
Volumen otorgado anual (m³)	2522.87				
Distribución mensual del volumen otorgado (m³)					
Ene	**Feb**	**Mar**	**Abr**	**May**	**Jun**
214.27	193.54	214.27	207.36	214.27	207.36
Jul	**Ago**	**Sep**	**Oct**	**Nov**	**Dic**
214.27	214.27	207.36	214.27	207.36	214.27

Artículo 2°

Inscribir la licencia otorgada mediante la presente resolución en el Registro Administrativo de Derechos de Uso de Agua.

MINISTERIO DE AGRICULTURA Y RIEGO AUTORIDAD NACIONAL DEL AGUA V°B° ING. JAIME PACO HUAMANCHUMO UCAÑAY DIRECTOR AUTORIDAD ADMINISTRATIVA DEL AGUA MARAÑÓN

109068-2020 : 1165-2020 - ANA-AAA.M

Artículo 3°

Notificar la presente resolución a JUNTA ADMINISTRADORA DE SERVICIOS DE SANEAMIENTO DEL CENTRO POBLADO RURAL DE SAN MIGUEL DE CUSE, Dirección de Salud de la localidad de Sondorillo, Municipalidad distrital de Sondorillo o provincial de Huancabamba y su publicación en el portal web de la Autoridad Nacional del Agua.

MINISTERIO DE AGRICULTURA Y RIEGO
AUTORIDAD NACIONAL DEL AGUA
REPÚBLICA DEL PERÚ
AUTORIDAD ADMINISTRATIVA DEL AGUA MARAÑÓN

Ing. Jaime Paco Huamanchumo Ucañay
Director
Autoridad Administrativa del Agua Marañón
Autoridad Nacional del Agua

109068-2020 : 1165-2020 - ANA-AAA.M

LUGAR DEL USO DEL AGUA				
UBICACIÓN POLÍTICA	UBICACIÓN GEOGRÁFICA			NÚMERO DE HABITANTES
	COORDENADAS UTM WGS 84 - ZONA 17S		COTA m.s.n.m.	
DEPARTAMENTO: PIURA	ESTE (m)	NORTE (m)		
PROVINCIA: HUANCABAMBA	673770	9397956	2184	265
DISTRITO: SONDORILLO				
CC.PP: SAN MIGUEL DE CUSE				
SECTOR: ---				

CARACTERISTICAS DE LA FUENTE HÍDRICA						
FUENTE DE AGUA				CAPTACIÓN		
ORIGEN	TIPO	NOMBRE	CAUDAL (l/s)	COORDENADAS UTM WGS 84 - ZONA 17S		COTA m.s.n.m.
				ESTE (m)	NORTE (m)	
SUPERFICIAL	MANANTIAL	EL HORNO	0.1	671430	9393184	2855
		EL ALISO	0.15	671557	9395633	2743
		EL CEDRO	0.1	672433	9396444	2511

ALMACENAMIENTO			
INFRAESTRUCTURA DE ALMACENAMIENTO	COORDENADAS UTM WGS 84 - ZONA 17S		COTA m.s.n.m.
	ESTE (m)	NORTE (m)	
RESERVORIO SAN MIGUEL DE CUSE	673619	9396986	2499

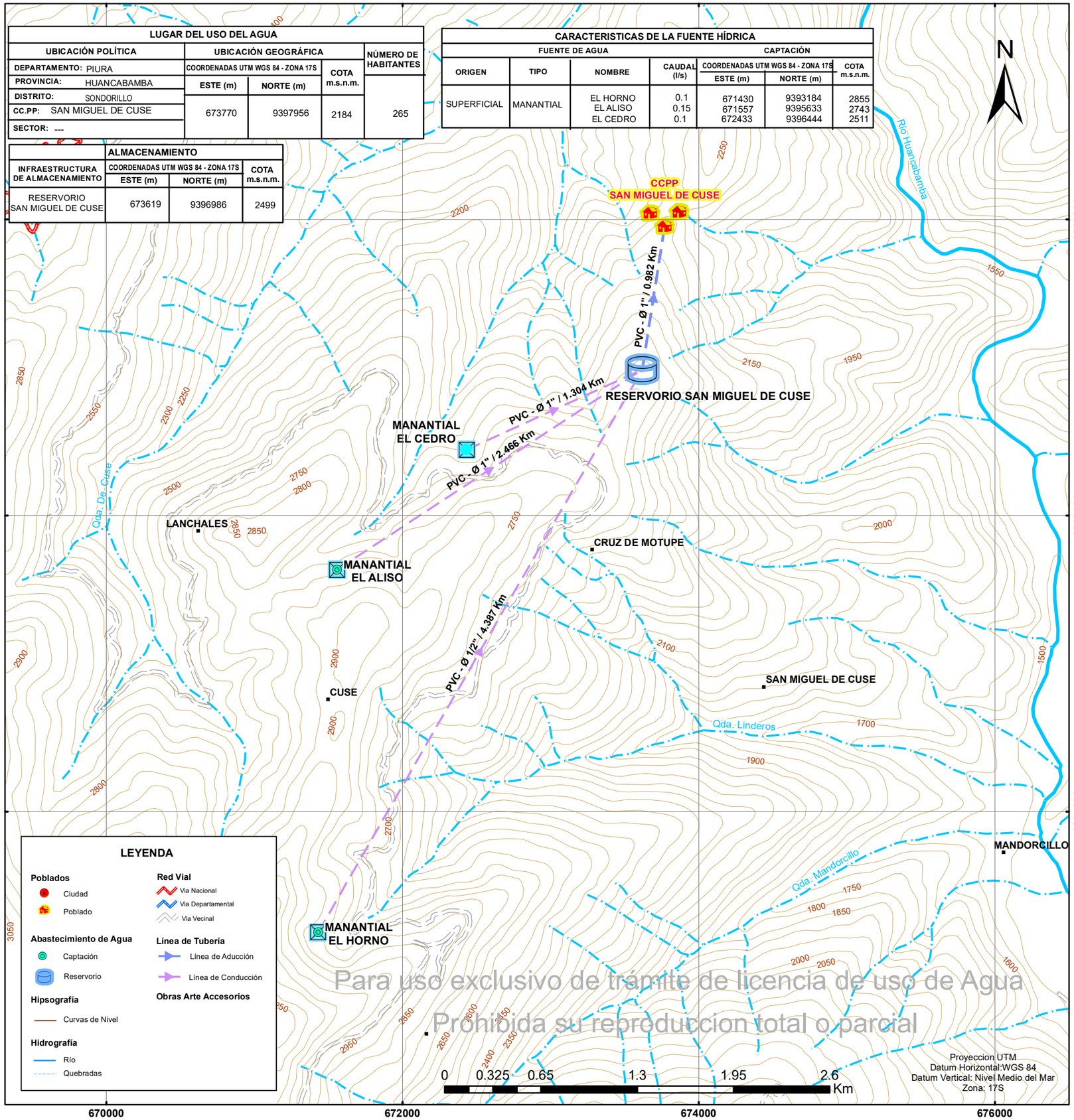

Para uso exclusivo de trámite de licencia de uso de Agua
Prohibida su reproduccion total o parcial

UBICACIÓN ADMINISTRATIVA

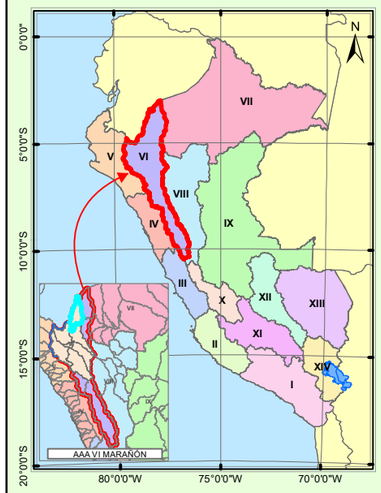

ÁMBITO DEL ALA CHINCHIPE CHAMAYA

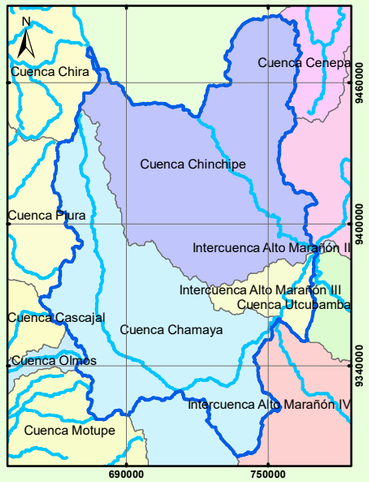

UBICACIÓN POLÍTICA

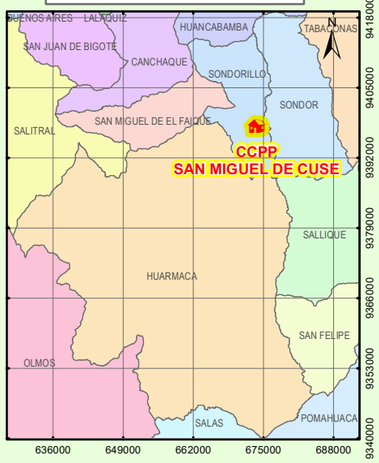

RESERVORIO SAN MIGUEL DE CUSE

PERÚ	Ministerio de Agricultura y Riego	Autoridad Nacional del Agua

AUTORIDAD ADMINISTRATIVA DEL AGUA VI MARAÑÓN

ADMINISTRACIÓN LOCAL DE AGUA CHINCHIPE CHAMAYA

OTORGAMIENTO DE LICENCIA DE USO DE AGUA POBLACIONAL ALA CHINCHIPE CHAMAYA

Organización :	JUNTA ADMINISTRADORA DE SERVICIOS DE SANEAMIENTO JASS DEL CENTRO POBLADO RURAL DE SAN MIGUEL DE CUSE				
Mapa:	UBICACIÓN DEL SISTEMA DE ABASTECIMIENTO DE AGUA POTABLE				
Departamento :	PIURA	Provincia :	HUANCABAMBA	Distrito :	SONDORILLO
Aprobado :	AAA VI MARAÑÓN	Escala :	1:27,500	Mapa N°:	01
Revisado :	ALA CHINCHIPE CHAMAYA	Fecha :	Agosto 2020		
Elaborado por:	Especialista SIG Ing. Mayra del Milagro Azañero Lule	Fuente:	IGN, INEI, ANA		

MINISTERIO DE AGRICULTURA Y RIEGO - ALA CHINCHIPE CHAMAYA - ADMINISTRACIÓN LOCAL DE AGUA CHINCHIPE CHAMAYA - AUTORIDAD NACIONAL DEL AGUA

Vº Bº ING. YAMINA RAMIREZ JAFUR PROF. EN REC. HIDRICOS

AUTORIDAD NACIONAL DEL AGUA - ADMINISTRACIÓN LOCAL DE AGUA CHINCHIPE-CHAMAYA