REPUBLICA DEL PERU

# Resolución Directoral

## N° 0288-2020 - ANA-AAA.JZ-V

LICENCIA DE USO DE AGUA, USO POBLACIONAL

Piura, 02 de marzo de 2020

**VISTO:**

| | | | |
|---|---|---|---|
| **CUT** | 245777-2019 | **Fecha** | 04 de diciembre de 2019 |
| JUNTA ADMINISTRADORA DE SERVICIOS DE SANEAMIENTO JASS DEL CASERÍO LA COLPA. | | | |
| Representado por: | | Documento | |
| RAMOS FLORES CALUA | | DNI 42440177 | |
| Informe Formalización | | Fecha | |
| 002-2020 - ANA-AAA.JZ-ALA.J-OECH/EDPCH | | 07 de febrero de 2020 | |

**CONSIDERANDO:**

La Resolución Jefatural N° 058-2018-ANA y el Informe de Formalización N° 002-2020 ANA-AAA.JZ-ALA.J-OECH/EDPCH, de la Administración Local de Agua Jequetepeque.

**SE RESUELVE:**

**Artículo 1°**

Otorgar, licencia de uso de agua Superficial por un volumen hasta 5694.00 m³/año, para uso Poblacional, a favor de "JUNTA ADMINISTRADORA DE SERVICIOS DE SANEAMIENTO JASS DEL CASERÍO LA COLPA.", según el plano que forma parte de la presente resolución y conforme al siguiente detalle:

| | | | |
|---|---|---|---|
| Titular | | | |
| JUNTA ADMINISTRADORA DE SERVICIOS DE SANEAMIENTO JASS DEL CASERÍO LA COLPA. | | | |
| Clase de Uso | Clase Derecho | | Tipo de Uso |
| Poblacional | Licencia | | Poblacional |
| Centro Poblado / Comunidad / Anexo | | | |
| CASERÍO LA COLPA | | | |
| Ubicación del lugar donde se hará uso del agua | Política | Dpto. | Cajamarca |
| | | Prov. | Cajamarca |
| | | Dist. | Chetilla |
| | Administrativa | AAA | Jequetepeque Zarumilla |
| | | ALA | Jequetepeque |
| | Geográfica | WGS84 UTM, Zona 17, E:760200.00, N:9211366.00 | |

| | |
|---|---|
| **Origen de fuente natural: Superficial** | **Manantial LA COLPA ALTA** |

245777-2019 : 0288-2020 - ANA-AAA.JZ-V

# Resolución Directoral

## N° 0288-2020 - ANA-AAA.JZ-V

LICENCIA DE USO DE AGUA, USO POBLACIONAL

| | | | | | |
|---|---|---|---|---|---|
| Ubicación geográfica de la captación | WGS84 UTM, Zona:17 E:761467.00 N:9211010.00 | | | | |
| Volumen otorgado anual (m³) | 4380.0 | | | | |
| **Distribución mensual del volumen otorgado (m³)** | | | | | |
| **Ene** | **Feb** | **Mar** | **Abr** | **May** | **Jun** |
| 372.0 | 336.0 | 372.0 | 360.0 | 372.0 | 360.0 |
| **Jul** | **Ago** | **Sep** | **Oct** | **Nov** | **Dic** |
| 372.0 | 372.0 | 360.0 | 372.0 | 360.0 | 372.0 |

| | | | | | |
|---|---|---|---|---|---|
| **Origen de fuente natural: Superficial** | **Manantial LA COLPA BAJA** | | | | |
| Ubicación geográfica de la captación | WGS84 UTM, Zona:17 E:760144.00 N:9211724.00 | | | | |
| Volumen otorgado anual (m³) | 1314.0 | | | | |
| **Distribución mensual del volumen otorgado (m³)** | | | | | |
| **Ene** | **Feb** | **Mar** | **Abr** | **May** | **Jun** |
| 111.60 | 100.80 | 111.60 | 108.0 | 111.60 | 108.0 |
| **Jul** | **Ago** | **Sep** | **Oct** | **Nov** | **Dic** |
| 111.60 | 111.60 | 108.0 | 111.60 | 108.0 | 111.60 |

AUTORIDAD ADMINISTRATIVA DEL AGUA V° B° Silvia Gisela Flores Ramos PROFESIONAL A.J. JEQUETEPEQUE - ZARUMILLA

AUTORIDAD ADMINISTRATIVA DEL AGUA V° B° Constantino Damian Mateo Pacheco PROFESIONAL RESPONSABLE G.R.R.H.H. JEQUETEPEQUE - ZARUMILLA

**Artículo 2°**

Inscribir la licencia otorgada mediante la presente resolución en el Registro Administrativo de Derechos de Uso de Agua.

**Artículo 3°**

Notificar la presente resolución a JUNTA ADMINISTRADORA DE SERVICIOS DE SANEAMIENTO JASS DEL CASERÍO LA COLPA., Dirección Regional de Salud Cajamarca , Muncipalidad distrital de Chetilla y su publicación en el portal web de la Autoridad Nacional del Agua

MINISTERIO DE AGRICULTURA Y RIEGO AUTORIDAD NACIONAL DEL AGUA AAA-V JEQUETEPEQUE ZARUMILLA

AUTORIDAD NACIONAL DEL AGUA
AUTORIDAD ADMINISTRATIVA DEL AGUA
JEQUETEPEQUE ZARUMILLA

Ing. Jaime Paco Huamanchumo Ucañay
DIRECTOR

245777-2019 : 0288-2020 - ANA-AAA.JZ-V

| CARACTERISTICAS DE LA FUENTE HÍDRICA | | | | | | |
|---|---|---|---|---|---|---|
| Fuente | | | Captación | | | |
| Origen | Tipo | Nombre | Caudal (l/s) | Ubicacióón Geógrafica WGS 84 UTM Zona 17 M | | Cota (msnm) |
| | | | | Este (m) | Norte (m) | |
| Superficial | Manantial | La Colpa Alta | 0.60 | 761 467 | 9 211 010 | 3 688.00 |
| Superficial | Manantial | La Colpa Baja | 0.47 | 760 144 | 9 211 724 | 3 605.00 |

| UBICACIÓN DEL LUGAR DE USO DE AGUA | | | | |
|---|---|---|---|---|
| JUNTA ADMINISTRADORA DE SERVICIOS DE SANEAMIENTO DEL CASERIO LA COLPA | | | | |
| Caserio | Ubicacióón Geográfica WGS 84 UTM Zona 17 M | | Cota (msnm) | N° de Habitantes |
| | Este (m) | Norte (m) | | |
| La Colpa | 760 200 | 9 211 366 | 3 647.00 | 130 |

| ALMACENAMIENTO | | | | |
|---|---|---|---|---|
| Nombre | Ubicacióón Geográfica WGS 84 UTM Zona 17 M | | Cota (msnm) | Volumen (m3) |
| | Este (m) | Norte (m) | | |
| La Colpa Alta | 760 553 | 9 211 660 | 3678 | 9.75 |
| La Colpa Baja | 760 130 | 9 211 713 | 3609 | 7.00 |

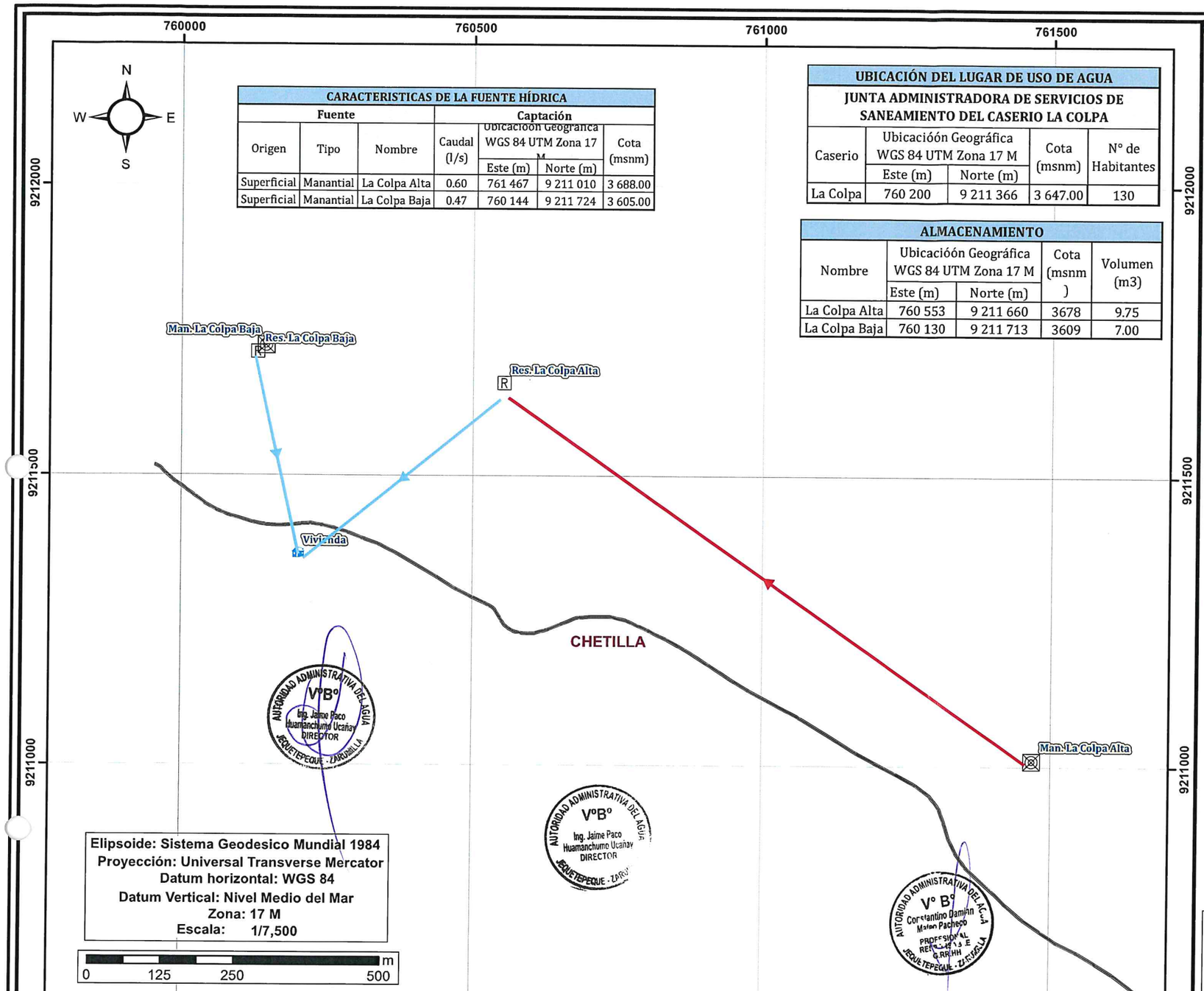


| Dos Fuentes o mas | | | | | | | | | | | | | | |
|---|---|---|---|---|---|---|---|---|---|---|---|---|---|---|
| Mes | | ENE | FEB | MAR | ABR | MAY | JUN | JUL | AGO | SEP | OCT | NOV | DIC | ANUAL |
| Dias | | 31 | 28 | 31 | 30 | 31 | 30 | 31 | 31 | 30 | 31 | 30 | 31 | 365 |
| OFERTA DE AGUA (m3) | | | | | | | | | | | | | | |
| Descripción | | ENE | FEB | MAR | ABR | MAY | JUN | JUL | AGO | SEP | OCT | NOV | DIC | ANUAL |
| Manantial La Colpa Alta | l/s | 0.83 | 0.87 | 0.82 | 0.70 | 0.49 | 0.24 | 0.17 | 0.17 | 0.16 | 0.24 | 0.41 | 0.66 | 15 111.53 |
| | m3 | 2 209.68 | 2 095.63 | 2 204.16 | 1 813.10 | 1 311.47 | 634.58 | 468.38 | 468.38 | 419.29 | 649.91 | 1 069.20 | 1 767.74 | |
| Manantial La Colpa Baja | l/s | 0.65 | 0.68 | 0.64 | 0.55 | 0.38 | 0.19 | 0.14 | 0.14 | 0.13 | 0.19 | 0.32 | 0.52 | 11 837.37 |
| | m3 | 1 730.92 | 1 641.58 | 1 726.59 | 1 420.26 | 1 027.32 | 497.09 | 366.90 | 366.90 | 328.45 | 509.09 | 837.54 | 1 384.73 | |
| Oferta Total | | 3 940.60 | 3 737.21 | 3 930.74 | 3 233.35 | 2 338.79 | 1 131.67 | 835.28 | 835.28 | 747.74 | 1 159.00 | 1 906.74 | 3 152.48 | 26 948.90 |
| Demanda | | 483.60 | 436.80 | 483.60 | 468.00 | 483.60 | 468.00 | 483.60 | 483.60 | 468.00 | 483.60 | 468.00 | 483.60 | 5 694.00 |
| Balance | | 3 457.00 | 3 300.41 | 3 447.14 | 2 765.35 | 1 855.19 | 663.67 | 351.68 | 351.68 | 279.74 | 675.40 | 1 438.74 | 2 668.88 | 21 254.90 |
| Asignar | m3/mes | 483.60 | 436.80 | 483.60 | 468.00 | 483.60 | 468.00 | 483.60 | 483.60 | 468.00 | 483.60 | 468.00 | 483.60 | 5 694.00 |

UBICACIÓN AAA JEQUETEPEQUE ZARUMILLA

UBICACIÓN ALA JEQUETEPEQUE

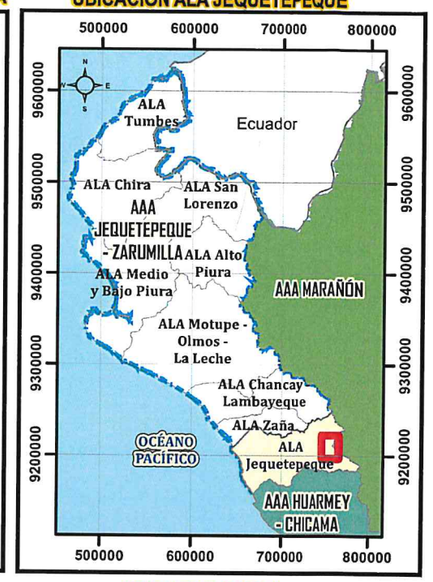


LEYENDA

COMPONENTE

- Man. La Colpa Alta
- Man. La Colpa Baja
- Res. La Colpa Alta
- Res. La Colpa Baja
- Vivienda
- Vial Nacional
- Vial Departamental
- Vial Vecinal
- LIM_PROVINCIA
- Lim_Distritos
- Red Hidrologica

MAPA PROVINCIAL

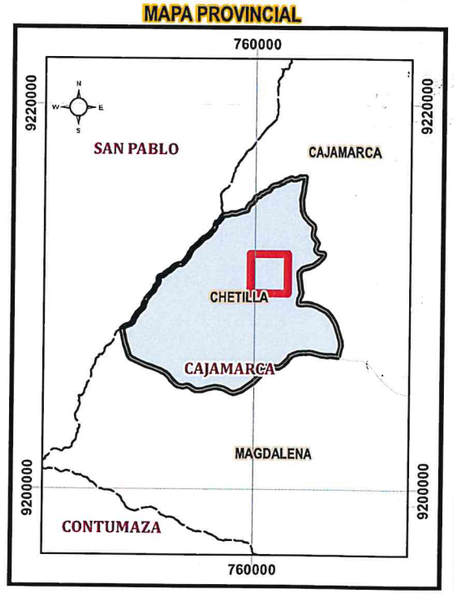


PERÚ Ministerio de Agricultura y Riego

ANA Autoridad Nacional del Agua

AUTORIDAD ADMINISTRATIVA DEL AGUA
JEQUETEPEQUE ZARUMILLA V
ADMINISTRACIÓN LOCAL DEL AGUA JEQUETEPEQUE

FORMALIZACIÓN DE LOS DERECHOS DE USO DE AGUA CON FINES POBLACIONALES

Organización: JUNTA ADMINISTRADORA DE LOS SERVICIOS DE SANEAMIENTO JASS DEL CASERIO LA COLPA

Plano: UBICACIÓN DEL SISTEMA DE ABASTECIMIENTO DE AGUA POTABLE

| | | |
|---|---|---|
| DEPARTAMENTO : CAJAMARCA | PROVINCIA: CAJAMARCA | DISTRITO : CHETILLA |
| APROBADO : AAA JEQUETEPEQUE ZARUMILLA | ESCALA : 1/7,500 | PLANO N°: |
| REVISADO : ALA JEQUETEPEQUE | FECHA : ENERO 2020 | 01 |
| ELABORADO: OECH - ALA.J | FUENTE : IGN / ANA / INEI / PROPIA | |