



# Resolución Directoral

## N° 0076-2020 - ANA - AAA X MANTARO

### LICENCIA DE USO DE AGUA, USO AGRARIO

Huancayo, 10 de febrero de 2020

VISTO:

<b>CUT</b>	238612-2019	<b>Fecha</b>	26 de noviembre de 2019
<b>COMITE DE USUARIOS DE AGUA MOLINO HUAYCCO-PINKAPATA</b>			
Representado por:		Documento	
Edwin Ortiz Nuñez		DNI 41389622	
Informe Formalización		Fecha	
005-2020 - ANA-AAA.MAN-ALA.HUANCA/LARA		20 de enero de 2020	



### CONSIDERANDO:

La Resolución Jefatural N° 058-2018-ANA y el Informe de Formalización N° 005-2020 ANA-AAA.MAN-ALA.HUANCA/LARA, de la Administración Local de Agua Huancavelica.

### SE RESUELVE:

#### Artículo 1°


aprobar la delimitación del Bloque PINKAPATA, según el plano que forma parte de la presente Resolución, el cual tiene un área bajo riego de 1.800 (ha) y su centroide ubicado geográficamente en las coordenadas UTM 548155.00000mE y 8595156.00000mN, DATUM WGS84, zona 18, políticamente en el distrito de Anco, provincia de Churcampa, departamento Huancavelica.



#### Artículo 2°

Otorgar, licencia de uso de agua Superficial por un volumen hasta 27929.86 m³/año, para uso Agrario, a favor de "COMITE DE USUARIOS DE AGUA MOLINO HUAYCCO-PINKAPATA", conforme al siguiente detalle:", conforme al siguiente detalle:

<b>Titular</b>		
COMITE DE USUARIOS DE AGUA MOLINO HUAYCCO-PINKAPATA		
<b>Clase de Uso</b>	<b>Clase Derecho</b>	<b>Tipo de Uso</b>
Productivo	Licencia	Agrario
<b>Bloque riego</b>	<b>Area servicio</b>	
PINKAPATA	1.800(ha)	





# Resolución Directoral

## N° 0076-2020 - ANA - AAA X MANTARO

### LICENCIA DE USO DE AGUA, USO AGRARIO

Ubicación del lugar donde se hará uso del agua	Política	Dpto.	Huancavelica
		Prov.	Churcampa
		Dist.	Anco
	Administrativa	AAA	Mantaro
ALA		Huancavelica	
Geográfica	WGS84 UTM, Zona 18, E:548155.00, N:8595156.00		

Origen de fuente natural: Superficial	Riachuelo HUAYSUYNIOCC				
Ubicación geográfica de la captación	WGS84 UTM, Zona:18 E:551026.00 N:8597408.00				
Volumen otorgado anual (m³)	18154.40				
<b>Distribución mensual del volumen otorgado (m³)</b>					
Ene	Feb	Mar	Abr	May	Jun
803.79	529.62	427.13	1283.10	1539.62	1556.10
Jul	Ago	Sep	Oct	Nov	Dic
1751.49	2047.40	2310.56	2051.60	1967.36	1886.63

Origen de fuente natural: Superficial	Manantial MOLINO HUAYCCO				
Ubicación geográfica de la captación	WGS84 UTM, Zona:18 E:551016.00 N:8597412.00				
Volumen otorgado anual (m³)	9775.46				
<b>Distribución mensual del volumen otorgado (m³)</b>					
Ene	Feb	Mar	Abr	May	Jun
432.81	285.18	229.99	690.90	829.03	837.90
Jul	Ago	Sep	Oct	Nov	Dic
943.11	1102.45	1244.15	1104.71	1059.35	1015.88


### Artículo 3°

El titular de la licencia de uso de agua expedirá los Certificados Nominativos a sus asociados que acrediten la titularidad o posesión legítima del predio conformante del bloque; los que a sola presentación a la Administración Local de Agua correspondiente, se inscriben en el Registro Administrativo de Derechos de Uso de Agua.

### Artículo 4°

Inscribir la licencia otorgada mediante la presente resolución en el Registro Administrativo de Derechos de Uso de Agua.

### Artículo 5°





## Resolución Directoral

N° 0076-2020 - ANA - AAA X MANTARO

LICENCIA DE USO DE AGUA, USO AGRARIO



Notificar la presente resolución a COMITE DE USUARIOS DE AGUA MOLINO HUAYCCO-PINKAPATA y su publicación en el portal web de la Autoridad Nacional del Agua

### Artículo 6°

No se otorgará ni registrarán Certificados Nominativos, cuando estos excedan al volumen de agua asignado al bloque.




AUTORIDAD NACIONAL DEL AGUA  
AUTORIDAD ADMINISTRATIVA DEL AGUA X MANTARO

.....  
*Ing. Luis Fernando Biffi Martín*  
DIRECTOR



236812-2019 - 0076-2020 - ANA - AAA - X MANTARO



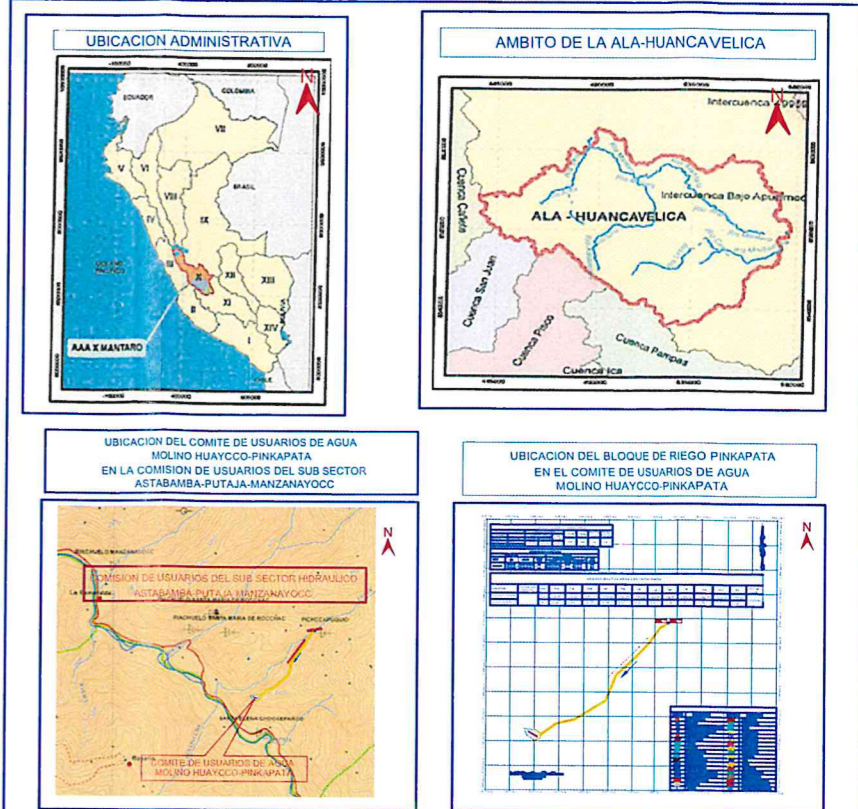


UBICACION Y DATOS DEL BLOQUE DE RIEGO-CENTROIDE								
UBICACION POLITICA DEL BLOQUE		UBICACION GEOGRAFICA			N° USUARIOS	N° PREDIOS	AREA TOTAL (Ha)	AREA BAJO RIEGO (Ha)
DEPARTAMENTO	HUANCAVELICA	COORDENADAS UTM WGS 84		COTA (m s.n.m)	19.00	19.00	3.00	1.80
PROVINCIA	CHURCAMP	ESTE (m)	NORTE (m)					
DISTRITO	ANCO	548 155	8 595 156	2 638				
CENT. POBL.	CUYOCC							

CARACTERISTICAS DE LA FUENTE HIDRICA							
FUENTE DE AGUA				CAPTACION			
ORIGEN	TIPO	NOMBRE	CAUDAL L/Seg	COORDENADAS UTM WGS 84		COTA (m s.n.m)	
				NOMBRE	ESTE (m)	NORTE (m)	
SUPERFICIAL	MANANTIAL	MOLINO HUAYCCO	0.31	MOLINO HUAYCCO	551 016	8 597 412	3 245
	RIACHUELO	HUAYSUYNIYOCC	0.89	HUAYSUYNIYOCC	551 026	8 597 408	3 250

ASIGANCIONES DE AGUA CON FINES AGRARIOS															
BOCATOMA	NOMBRE DELA BOCATOMA	Und	Ene	Feb	Mar	Abr	May	Jun	Jul	Ago	Set	Oct	Nov	Dic	Volumen Total
TOMA DIRECTA LATERAL		m3	1236.60	814.80	657.12	1974.00	2368.65	2394.00	2694.60	3149.85	3554.70	3156.30	3026.70	2902.50	27929.82
MARGEN IZQUIERDA		l/s	0.48	0.34	0.25	0.76	0.88	0.92	1.01	1.18	1.37	1.18	1.17	1.08	

LEYENDA			
SIMBOLO	DESCRIPCION	SIMBOLO	DESCRIPCION
	CENTROS POBLADOS		CANAL DERIVADOR
	BOCATOMAS		FLUJO RECOLECTOR
	FUENTES APORTANTES AL SISTEMA HIDRICO		DRENAJE
	FUENTES PRINCIPALES DE AGUA		LATERAL 1° ORDEN
	LLAVE DE DISTRIBUCION		LATERAL 2° ORDEN
	CURVAS DE NIVEL		LATERAL 3° ORDEN
	NEVADOS		LATERAL 4° ORDEN
	QUEBRADAS		LATERAL 5° ORDEN
	RIOS SECUNDARIOS		LATERAL 6° ORDEN
	RIOS PRINCIPALES		TOMA PREDIAL
	CARRETERA ASFALTADA		SIFON
	CARRETERA AFIRMADA		TUBERIA
	TROCHA CARROZABLE		TOMA DIRECTA
	INFRAESTRUCTURA - RESERVOIRIO		QUEBRADA DERIVADORA
	BLOQUES DE RIEGO COLINDANTES		TUBERIA DERIVADORA
	COMISION DE USUARIOS		DRENAJE DE CANAL A CANAL
	ZONA URBANA		INFRAESTRUCTURA COMPARTIDA
	HIDRANTE		CAMARA DE INSPECCION-UNION



MINISTERIO DE AGRICULTURA  
 AUTORIDAD NACIONAL DEL AGUA  
 ADMINISTRACION LOCAL DEL AGUA HUANCAVELICA  
 Ing. Luis A. Ramisncco Aree  
 CIP. 69287  
 PROFESIONAL EN RECURSOS HIDRICOS

**PERÚ** Ministerio de Agricultura y Riego  
**Autoridad Nacional del Agua**

**AUTORIDAD ADMINISTRATIVA DEL AGUA X MANTARO**  
 ADMINISTRACION LOCAL DEL AGUA HUANCAVELICA

OTORGAMIENTO DE LICENCIA DE USO DE AGUA AGRICOLA  
 ALA-HUANCAVELICA

Mapa: BLOQUE DE RIEGO PIKAPATA

Junta de Usuarios: PUTAJA-UPAMAYO-MANATARO CLASE B	Sector de Riego: SECTOR HIDRAULICO MENOR PUTAJA-UPAMAYO-MANTARO CLASE B
Comision de Usuarios: ASTABAMBA-PUTAJA-MANZANAYOCC	Sub Sector de Riego: SUBSECTOR HIDRAULICO ASTABAMBA-PUTAJA-MANZANAYOCC
Comite de Usuarios de Agua: MOLINO HUAYCCO-PINKAPATA	
Departamento: HUANCAVELICA	Provincia: CHURCAMP
	Distrito: ANCO
Aprobado: AAA Mantaro	Escala: 1: 5000
Revisado: ALA-Huancavelica	Fecha: Enero-2019
Elaborado:	Fuente: Propio

01