



CUT: 257654-2023

**RESOLUCIÓN DIRECTORAL N° 0234-2024-ANA-AAA.MAN**

El Tambo, 27 de marzo de 2024

**LICENCIA DE USO DE AGUA, USO AGRÍCOLA**

**VISTO:**

<b>CUT</b>	257654-2023	<b>Fecha</b>	04 de diciembre de 2023
COMIITÉ DE USUARIOS DE AGUA CAPTACION CCOLLPA, RIO CENTRAL, CEDROPAMPA, TOMAS, PACCHAPATA, PLATERO, LUTI - COLCABAMBA			
Representado por:		Documento	
BERNARDINO DEMETRIO HUAMAN CAMASCA		DNI 23652269	
Informe Formalización		Fecha	
0017-2024- ANA-AAA.MAN-ALA.MANTARO/ETS		25 de febrero de 2024	

**CONSIDERANDO:**

La Resolución Jefatural N° 058-2018-ANA y el Informe de Formalización N° 0017-2024 ANA-AAA.MAN-ALA.MANTARO/ETS, de la Administración Local de Agua Mantaro.

**SE RESUELVE:**

**Artículo 1°**

Aprobar la delimitación del Bloque MILLPO PAMPA, según el plano que forma parte de la presente resolución, el cual tiene un área bajo riego de 32.00 (ha) y su centroide ubicado geográficamente en las coordenadas UTM 533970.00 mE y 8227685.00 mN, DATUM WGS84, zona 18, políticamente en el distrito de Colcabamba, provincia de Tayacaja, departamento Huancavelica.

## Artículo 2°

Otorgar, licencia de uso de agua Superficial por un volumen hasta 327 191.00 m<sup>3</sup>/año, para uso Agrícola, a favor del "COMITÉ DE USUARIOS DE AGUA CAPTACION CCOLLPA, RIO CENTRAL, CEDROPAMPA, TOMAS, PACCHAPATA, PLATERO, LUTI - COLCABAMBA", conforme al siguiente detalle:

Titular			
COMITÉ DE USUARIOS DE AGUA CAPTACION CCOLLPA, RIO CENTRAL, CEDROPAMPA, TOMAS, PACCHAPATA, PLATERO, LUTI - COLCABAMBA			
Clase de Uso	Clase Derecho	Tipo de Uso	
Productivo	Licencia	Agrícola	
Bloque riego			Área servicio
MILLPO PAMPA			32.00 (ha)
Ubicación del lugar donde se hará uso del agua	Política	Dpto.	Huancavelica
		Prov.	Tayacaja
		Dist.	Colcabamba
	Administrativa	AAA	Mantaro
		ALA	Mantaro
	Geográfica	WGS84 UTM, Zona 18, E:533970.00, N:8227685.00	

<b>Origen de fuente natural: Superficial</b>	<b>Río CENTRAL (cap Millpo Pampa 1)</b>				
Ubicación geográfica de la captación	WGS84 UTM, Zona:18 E:532480.00 N:8626950.00				
Volumen otorgado anual (m <sup>3</sup> )	20440.00				
<b>Distribución mensual del volumen otorgado (m<sup>3</sup>)</b>					
<b>Ene</b>	<b>Feb</b>	<b>Mar</b>	<b>Abr</b>	<b>May</b>	<b>Jun</b>
1736.0	1568.0	1736.0	1680.0	1736.0	1680.0
<b>Jul</b>	<b>Ago</b>	<b>Sep</b>	<b>Oct</b>	<b>Nov</b>	<b>Dic</b>
1736.0	1736.0	1680.0	1736.0	1680.0	1736.0

<b>Origen de fuente natural: Superficial</b>	<b>Río CENTRAL ( cap Millpo Pampa 2)</b>				
Ubicación geográfica de la captación	WGS84 UTM, Zona:18 E:532907.00 N:8626888.00				
Volumen otorgado anual (m <sup>3</sup> )	306751.00				
<b>Distribución mensual del volumen otorgado (m<sup>3</sup>)</b>					
<b>Ene</b>	<b>Feb</b>	<b>Mar</b>	<b>Abr</b>	<b>May</b>	<b>Jun</b>
26053.0	23532.0	26053.0	25212.0	26053.0	25212.0
<b>Jul</b>	<b>Ago</b>	<b>Sep</b>	<b>Oct</b>	<b>Nov</b>	<b>Dic</b>
26053.0	26053.0	25212.0	26053.0	25212.0	26053.0

### **Artículo 3°**

El titular de la licencia de uso de agua expedirá los Certificados Nominativos a sus asociados que acrediten la titularidad o posesión legítima del predio conformante del bloque; los que a sola presentación a la Administración Local de Agua correspondiente, se inscriben en el Registro Administrativo de Derechos de Uso de Agua.

### **Artículo 4°**

Inscribir la licencia otorgada mediante la presente resolución en el Registro Administrativo de Derechos de Uso de Agua.

### **Artículo 5°**

Notificar la presente resolución al COMITÉ DE USUARIOS DE AGUA CAPTACION CCOLLPA, RIO CENTRAL, CEDROPAMPA, TOMAS, PACCHAPATA, PLATERO, LUTI - COLCABAMBA, y su publicación en el portal web de la Autoridad Nacional del Agua


### **Artículo 6°**

No se otorgará ni registrarán Certificados Nominativos, cuando estos excedan al volumen de agua asignado al bloque.

Regístrese y comuníquese,

**FIRMADO DIGITALMENTE**

**ALBERTO DOMINGO OSORIO VALENCIA**  
DIRECTOR  
AUTORIDAD ADMINISTRATIVA DEL AGUA - MANTARO



Fuente de Agua	Unidad	Volumen de Otorgamiento Mensual (m³)												Volumen Total Anual (m³)
		ENE	FEB	MAR	ABR	MAY	JUN	JUL	AGO	SEP	OCT	NOV	DIC	
RIO CENTRAL	l/s	0.00	0.00	0.00	6.01	16.92	20.74	20.27	19.09	16.24	10.98	13.43	0.31	
	m³	0	0	0	15677	45309	53751	54298	51140	42084	29417	34799	841	327,216
<b>TOTAL</b>		0	0	0	15,677	45,309	53,751	54,298	51,140	42,084	29,417	34,799	841	327,216

**CAP: MILLPO PAMPA I**  
 ESTE: 532 480  
 NORTE: 8 626 950

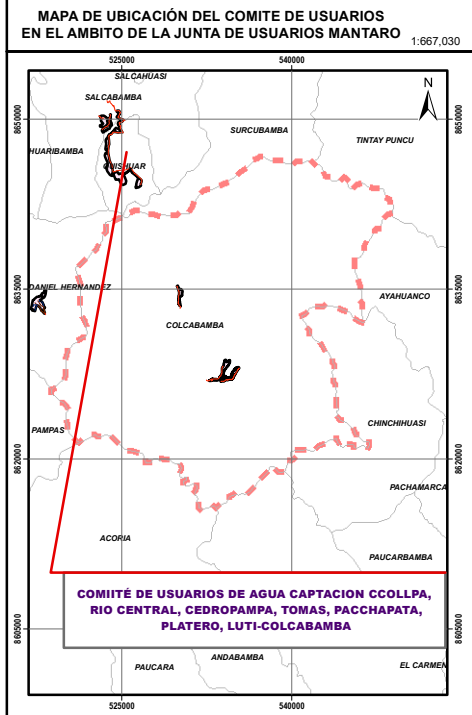
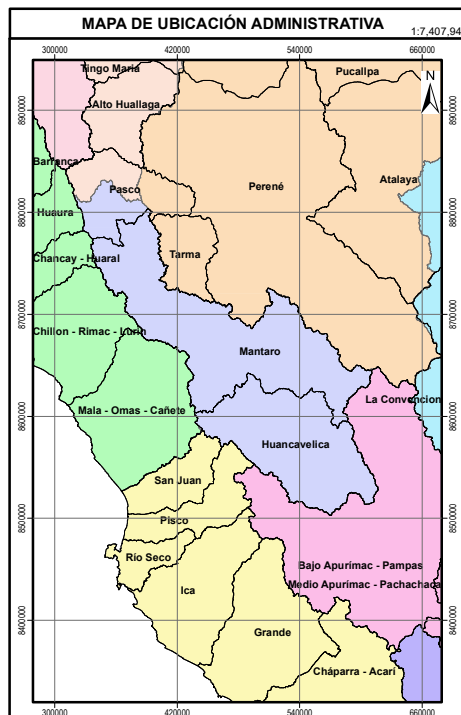
**CAP: MILLPO PAMPA 2**  
 ESTE: 532 907  
 NORTE: 8 626 888

Para uso exclusivo de trámite de derecho de uso de agua  
 Prohibida su reproducción total o parcial

BLOQUE DE RIEGO			MILLPO PAMPA			
Ubicación Geográfica del Bloque WGS 84 ZONA 18 Sur			Cantidad		Área	
Punto	Este (m)	Norte (m)	N° Predios	N° Usuarios	Total (ha.)	Bajo Riego (ha.)
1	534,512	8,628,727	38	20	32.00	32.00
2	533,828	8,627,047				
3	534,483	8,628,312				
4	532,730	8,626,901				

BLOQUE DE RIEGO MILLPO PAMPA				
UBICACIÓN POLITICA		UBICACIÓN GEOGRAFICA		COTA (m:s:nm)
Departamento	HUANCAVELICA	COORDENADAS UTM WGS 84 ZONA 18 Sur		
Provincia	TAYACAJA	ESTE	NORTE	
Distrito	COLCABAMBA	533,970	8,627,685	3,169

- LEYENDA**
- Infraestructura de riego**
    - Toma de captación
    - Canal de Derivación
    - Lateral 1° Orden
    - Lateral 2° Orden
    - Lateral 3° Orden
    - Lateral 4° Orden
    - Lateral 5° Orden
  - Límites**
    - Límite Departamental
    - Límite Provincial
    - Límite Distrital
  - Hipsografía**
    - Curvas de Nivel
  - Poblados**
    - Casero
    - Anexo
    - Centro Poblado
  - Fuentes de Agua**
    - Río
    - Quebradas
    - Manantial
  - Uso Agrario**
    - Bloque de riego
  - Red Vial**
    - Afirmada
    - Asfaltada
    - Camino carrozable
    - Camino de herradura
  - Otros**
    - Administración Local de Agua
    - Predios rurales



0 11,000 22,000 44,000

Proyección: Universal Transverse Mercator  
 Datum: WGS 1984 UTM - Zona 18 Sur  
 Falso\_Este: 500000.00 Falso\_Norte: 10000000.00  
 Meridiano Central: -81.00 Factor de Escala: 0.9996

**AN**  
 Autoridad Nacional del Agua

**AUTORIZACIÓN NACIONAL DEL AGUA**  
**AUTORIZACIÓN ADMINISTRATIVA DEL AGUA X MANTARO**  
**ADMINISTRACIÓN LOCAL DE AGUA MANTARO**

**FORMALIZACIÓN DE DERECHOS DE USO DE AGUA CON FINES AGRARIOS**

Plano: **UBICACIÓN DEL BLOQUE DE RIEGO MILLPO PAMPA**

Junta de Usuarios:	MANTARO	Comisión de Usuarios:	COMITÉ DE USUARIOS DE AGUA CAPTACION COLLPA, RIO CENTRAL, CEDROPAMPA, TOMAS, PACCHAPATA, PLATERO, LUTI-COLCABAMBA
Aprobado:		Ubicación:	Departamento: Huancavelica Provincia: Tayacaja Distrito: Colcabamba
Revisado:	ALA MANTARO	Fecha:	FEBRERO 2024
Elaborado:	Antonio H. Vilcapoma Camargo	Fuente:	IGN / ANA / INEI / PROPIA

Escala: 1:10,000  
 Plano N°: 01