



CUT: 250232-2024

**RESOLUCION DIRECTORAL N° 0097-2025-ANA-AAA.H**

Tarapoto, 11 de febrero de 2025

**VISTO:**

<b>CUT</b>	250232-2024	<b>Fecha</b>	29 de noviembre de 2024
COMUNIDAD CAMPESINA DE CAYNA			
Representado por:		Documento	
FALCON JOAQUIN JESUS VICTOR		DNI 73629724	
Informe Formalización		Fecha	
0001-2025 - ANA-AAA.H-ALA.ALTO HUALLAGA/NEMC		06 de enero de 2025	

**CONSIDERANDO:**

La Resolución Jefatural N° 058-2018-ANA y el Informe de Formalización N° 0001-2025 ANA-AAA.H-ALA.ALTO HUALLAGA/NEMC, de la Administración Local de Agua Alto Huallaga.

**SE RESUELVE:**

**Artículo 1°**

Aprobar la delimitación del Bloque CHORAPAMPA, según el plano que forma parte de la presente resolución, el cual tiene un área bajo riego de 5.42 (ha) y su centroide ubicado geográficamente en las coordenadas UTM 346021.00 mE y 8867567.00 mN, DATUM WGS84, zona 18, políticamente en el distrito de Cayna, provincia de Ambo, departamento Huánuco.

**Artículo 2°**

Otorgar, licencia de uso de agua Superficial por un volumen hasta 45278.00 m<sup>3</sup>/año, para uso Agrícola, a favor de "COMUNIDAD CAMPESINA DE CAYNA", conforme al siguiente detalle:

Titular			
COMUNIDAD CAMPESINA DE CAYNA			
Clase de Uso	Clase Derecho	Tipo de Uso	
Productivo	Licencia	Agrícola	
Bloque riego			Área servicio
CHORAPAMPA			5.42 (ha)
Ubicación del lugar donde se hará uso del agua	Política	Dpto.	Huánuco
		Prov.	Ambo
		Dist.	Cayna
	Administrativa	AAA	Huallaga
		ALA	Alto Huallaga
Geográfica	WGS84 UTM, Zona 18, E:346021.00, N:8867567.00		

<b>Origen de fuente natural: Superficial</b>		<b>Quebrada AQUILAYOG</b>			
Ubicación geográfica de la captación		WGS84 UTM, Zona:18 E:346326.00 N:8868159.00			
Volumen otorgado anual (m <sup>3</sup> )		21429.0			
<b>Distribución mensual del volumen otorgado (m<sup>3</sup>)</b>					
<b>Ene</b>	<b>Feb</b>	<b>Mar</b>	<b>Abr</b>	<b>May</b>	<b>Jun</b>
0.0	0.0	0.0	0.0	1127.0	4069.0
<b>Jul</b>	<b>Ago</b>	<b>Sep</b>	<b>Oct</b>	<b>Nov</b>	<b>Dic</b>
4044.0	4044.0	3940.0	4205.0	0.0	0.0

		<b>Quebrada Hierba Buena</b>			
Ubicación geográfica de la captación		WGS84 UTM, Zona:18 E:346211.00 N:8867364.00			
Volumen otorgado anual (m <sup>3</sup> )		13144.0			
<b>Distribución mensual del volumen otorgado (m<sup>3</sup>)</b>					
<b>Ene</b>	<b>Feb</b>	<b>Mar</b>	<b>Abr</b>	<b>May</b>	<b>Jun</b>
0.0	0.0	0.0	0.0	2384.0	2151.0
<b>Jul</b>	<b>Ago</b>	<b>Sep</b>	<b>Oct</b>	<b>Nov</b>	<b>Dic</b>
2143.0	2143.0	2100.0	2223.0	0.0	0.0

<b>Origen de fuente natural: Superficial</b>		<b>Quebrada UCHIZA</b>			
Ubicación geográfica de la captación		WGS84 UTM, Zona:18 E:346324.00 N:8868148.00			
Volumen otorgado anual (m <sup>3</sup> )		10705.0			
<b>Distribución mensual del volumen otorgado (m<sup>3</sup>)</b>					
<b>Ene</b>	<b>Feb</b>	<b>Mar</b>	<b>Abr</b>	<b>May</b>	<b>Jun</b>
0.0	0.0	0.0	0.0	1928.0	1763.0
<b>Jul</b>	<b>Ago</b>	<b>Sep</b>	<b>Oct</b>	<b>Nov</b>	<b>Dic</b>
1741.0	1741.0	1711.0	1821.0	0.0	0.0

### **Artículo 3°**

El titular de la licencia de uso de agua expedirá los Certificados Nominativos a sus asociados que acrediten la titularidad o posesión legítima del predio conformante del bloque; los que, a sola presentación en la Administración Local de Agua Alto Huallaga, se inscriben en el Registro Administrativo de Derechos de Uso de Agua.

### **Artículo 4°**

Inscribir la licencia otorgada mediante la presente resolución en el Registro Administrativo de Derechos de Uso de Agua.

### **Artículo 5°**

Notificar la presente resolución a COMUNIDAD CAMPESINA DE CAYNA y su publicación en el portal web de la Autoridad Nacional del Agua.

### **Artículo 6°**

No se otorgará ni registrarán Certificados Nominativos, cuando estos excedan al volumen de agua asignado al bloque.

Regístrese y comuníquese,

**FIRMADO DIGITALMENTE**

**JOSÉ FELIPE PUICAN CHÁVEZ**  
DIRECTOR (E)  
AUTORIDAD ADMINISTRATIVA DEL AGUA - HUALLAGA



PERÚ

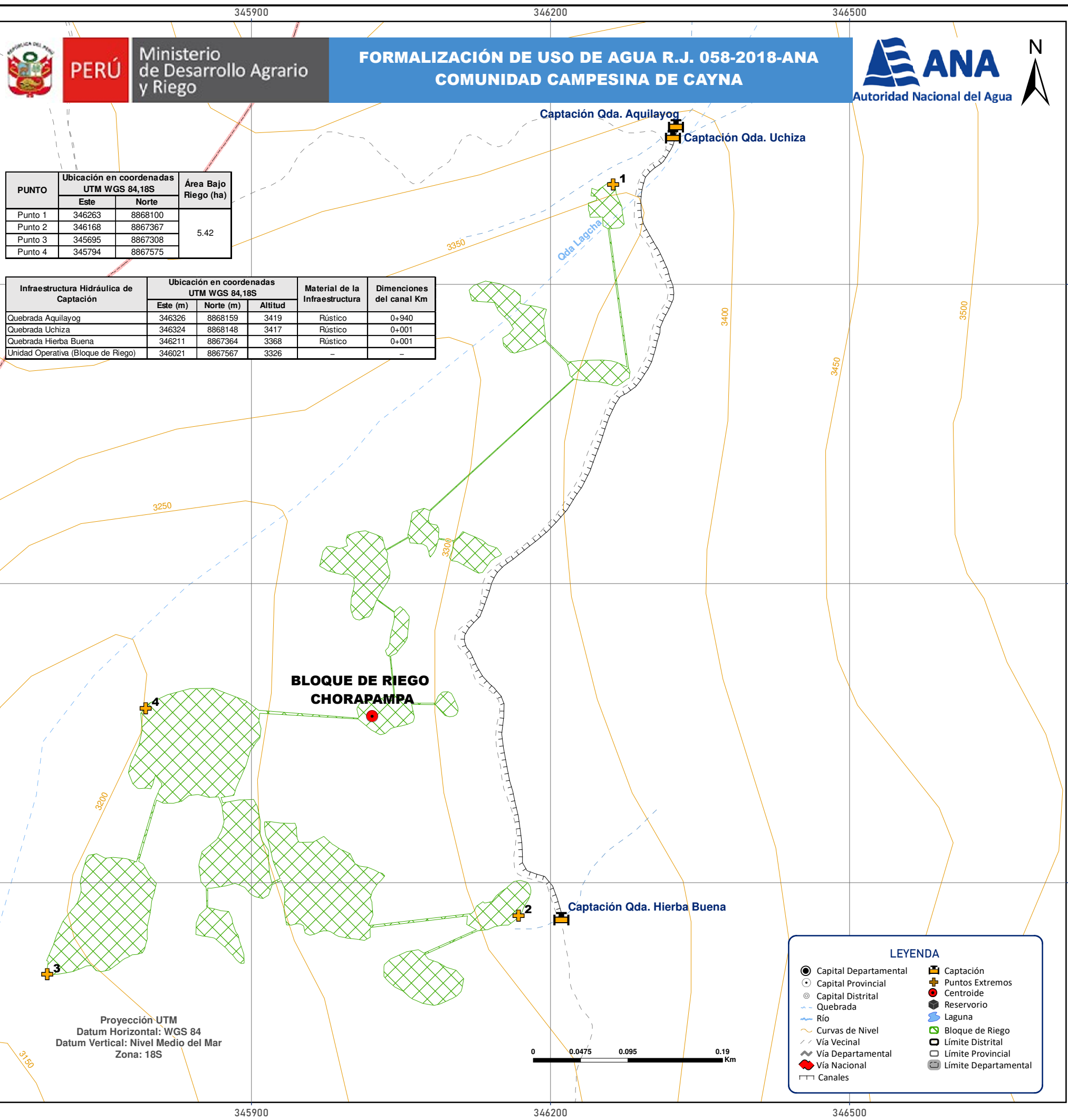
Ministerio de Desarrollo Agrario y Riego

# FORMALIZACIÓN DE USO DE AGUA R.J. 058-2018-ANA COMUNIDAD CAMPESINA DE CAYNA



PUNTO	Ubicación en coordenadas UTM WGS 84,18S		Área Bajo Riego (ha)
	Este	Norte	
Punto 1	346263	8868100	5.42
Punto 2	346168	8867367	
Punto 3	345695	8867308	
Punto 4	345794	8867575	

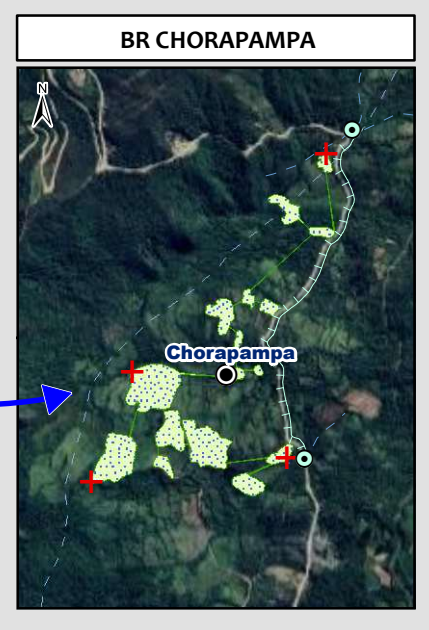
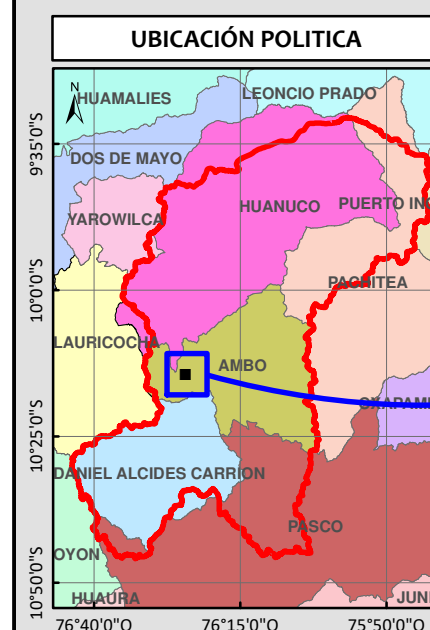
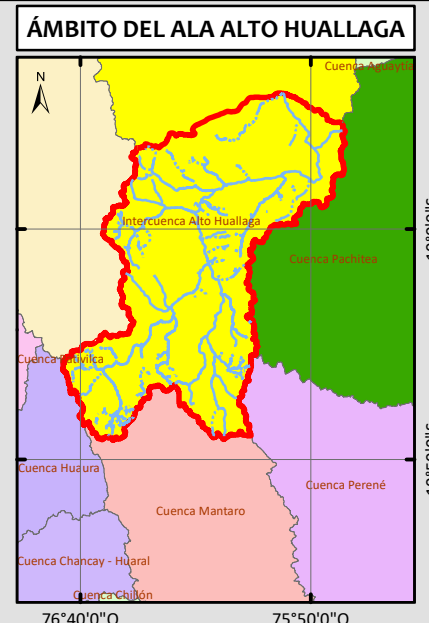
Infraestructura Hidráulica de Captación	Ubicación en coordenadas UTM WGS 84,18S			Material de la Infraestructura	Dimensiones del canal Km
	Este (m)	Norte (m)	Altitud		
Quebrada Aquilayog	346326	8868159	3419	Rústico	0+940
Quebrada Uchiza	346324	8868148	3417	Rústico	0+001
Quebrada Hierba Buena	346211	8867364	3368	Rústico	0+001
Unidad Operativa (Bloque de Riego)	346021	8867567	3326	-	-



**LEYENDA**

● Capital Departamental	■ Captación
○ Capital Provincial	⊕ Puntos Extremos
⊙ Capital Distrital	● Centroide
- - - Quebrada	■ Reservorio
— Río	■ Laguna
~ Curvas de Nivel	■ Bloque de Riego
— Vía Vecinal	□ Límite Distrital
— Vía Departamental	□ Límite Provincial
— Vía Nacional	□ Límite Departamental
□ Canales	

Proyección UTM  
Datum Horizontal: WGS 84  
Datum Vertical: Nivel Medio del Mar  
Zona: 18S



Firmado digitalmente por SECLÉN ALVARADO Carlos Oswaldo FAU 20520711865 hard Motivo: V°B Fecha: 2025/01/06 15:42:26-0500

Firmado digitalmente por MILLA CHAMORRO Nilton Edinson FAU 20520711865 hard Motivo: Soy el autor del documento Fecha: 2025/01/07 08:11:42-0500

PERÚ Ministerio de Desarrollo Agrario y Riego ANA Autoridad Nacional del Agua

**AUTORIDAD ADMINISTRATIVA DEL AGUA VIII HUALLAGA**

**ADMINISTRACIÓN LOCAL DE AGUA ALTO HUALLAGA**

**FORMALIZACIÓN DE LICENCIA DE USO DE AGUA CON FINES AGRARIOS**

Mapa: **COMUNIDAD CAMPESINA DE CAYNA**

**BLOQUE DE RIEGO CHORAPAMPA**

Departamento : Huanuco	Provincia : Ambo	Distrito : Cayna
Aprobado : AAA VIII HUALLAGA	Escala : 1:4,000	Lámina N°:
Revisado : ALA ALTO HUALLAGA	Fecha : Diciembre, 2024	<b>01</b>
Elaborado por: ALA ALTO HUALLAGA	Fuente: IGN, INEI, ANA	