



CUT: 257003-2024

RESOLUCION DIRECTORAL N° 0089-2025-ANA-AAA.H

Tarapoto, 10 de febrero de 2025

VISTO:

CUT	257003-2024	Fecha	05 de diciembre de 2024
COMITÉ DE USUARIOS ESTANCO HUAYAUCOCHA			
Representado por:		Documento	
FELIX APOSTOL MASGO		DNI 42496714	
Informe Formalización		Fecha	
0006-2025 - ANA-AAA.H-ALA.ALTO HUALLAGA/NEMC		06 de enero de 2025	

CONSIDERANDO:

La Resolución Jefatural N° 058-2018-ANA y el Informe de Formalización N° 0006-2025 ANA-AAA.H-ALA.ALTO HUALLAGA/NEMC, de la Administración Local de Agua Alto Huallaga.

SE RESUELVE:

Artículo 1°

Aprobar la delimitación del Bloque YANUNA, según el plano que forma parte de la presente resolución, el cual tiene un área bajo riego de 2.40 (ha) y su centroide ubicado geográficamente en las coordenadas UTM 366639.00 mE y 8911465.00 mN, DATUM WGS84, zona 18, políticamente en el distrito de Santa María Del Valle, provincia de Huánuco, departamento Huánuco.

Artículo 2°

Otorgar, licencia de uso de agua Superficial por un volumen hasta 2050.00 m³/año, para uso Agrícola, a favor de "COMITÉ DE USUARIOS ESTANCO HUAYAUCOCHA", conforme al siguiente detalle:

Titular					
COMITÉ DE USUARIOS ESTANCO HUAYAUCOCHA					
Clase de Uso		Clase Derecho		Tipo de Uso	
Productivo		Licencia		Agrícola	
Bloque riego					Área servicio
YANUNA					2.40 (ha)
Ubicación del lugar donde se hará uso del agua	Política	Dpto.	Huánuco		
		Prov.	Huánuco		
		Dist.	Santa María Del Valle		
	Administrativa	AAA	Huallaga		
		ALA	Alto Huallaga		
	Geográfica	WGS84 UTM, Zona 18, E:366639.00, N:8911465.00			

Origen de fuente natural: Superficial		Manantial ESTANCO HUAYAUCOCHA			
Ubicación geográfica de la captación		WGS84 UTM, Zona:18 E:366458.00 N:8911453.00			
Volumen otorgado anual (m ³)		2050.0			
Distribución mensual del volumen otorgado (m³)					
Ene	Feb	Mar	Abr	May	Jun
0.0	0.0	0.0	37.0	375.0	337.0
Jul	Ago	Sep	Oct	Nov	Dic
321.0	321.0	311.0	348.0	0.0	0.0

Artículo 3°

El titular de la licencia de uso de agua expedirá los Certificados Nominativos a sus asociados que acrediten la titularidad o posesión legítima del predio conformante del bloque; los que, a sola presentación en la Administración Local de Agua Alto Huallaga, se inscriben en el Registro Administrativo de Derechos de Uso de Agua.

Artículo 4°

Inscribir la licencia otorgada mediante la presente resolución en el Registro Administrativo de Derechos de Uso de Agua.

Artículo 5°

Notificar la presente resolución al COMITÉ DE USUARIOS ESTANCO HUAYAUCOCHA y su publicación en el portal web de la Autoridad Nacional del Agua.

Artículo 6°

No se otorgará ni registrarán Certificados Nominativos, cuando estos excedan al volumen de agua asignado al bloque.

Regístrese y comuníquese,

FIRMADO DIGITALMENTE

JOSÉ FELIPE PUICAN CHÁVEZ
DIRECTOR (E)
AUTORIDAD ADMINISTRATIVA DEL AGUA - HUALLAGA



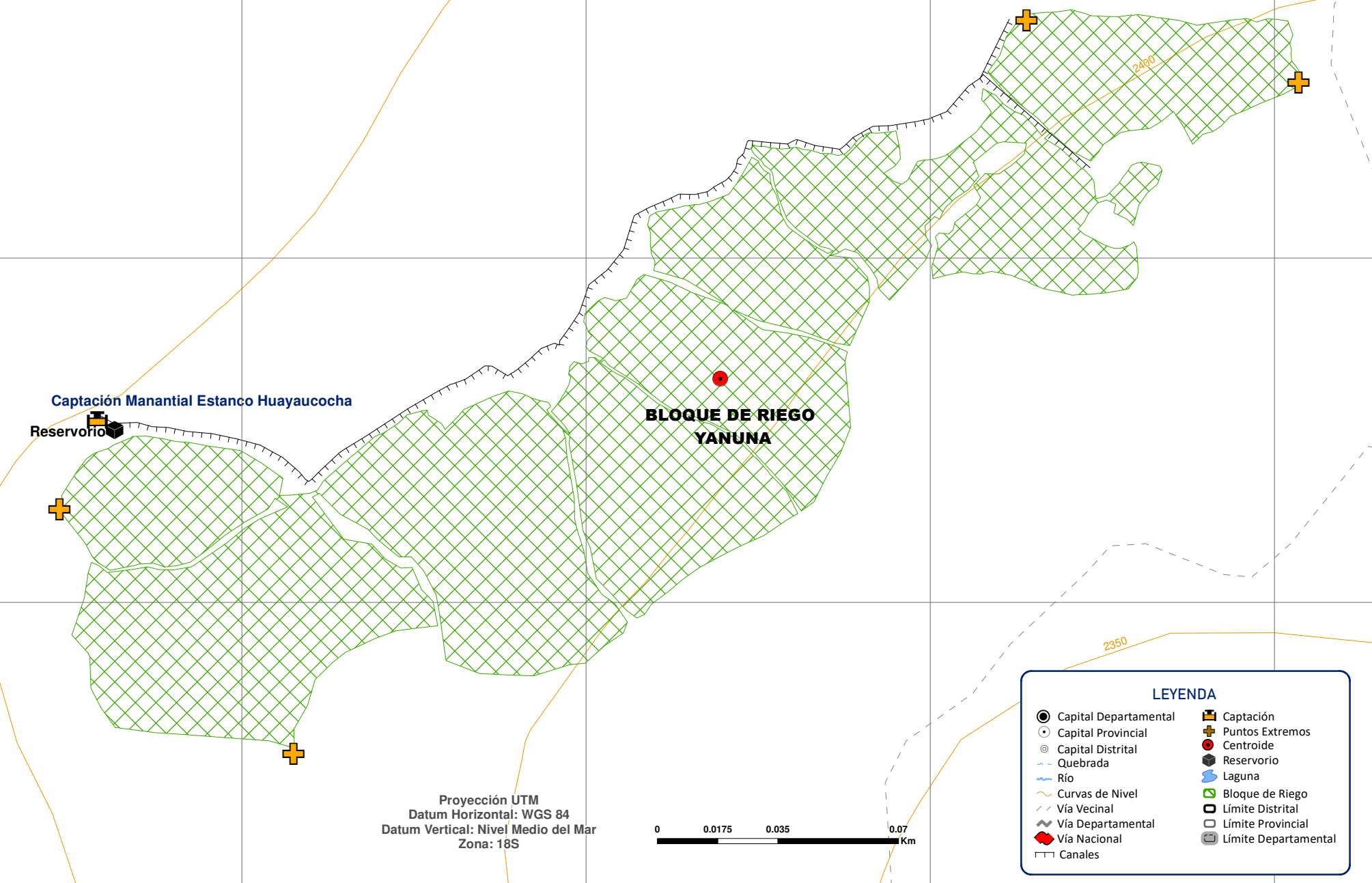
Ministerio de Desarrollo Agrario y Riego

**FORMALIZACIÓN DE USO DE AGUA R.J. 058-2018-ANA
COMITÉ DE USUARIOS ESTANCO HUAYAUCOCHA**



PUNTO	Ubicación en coordenadas UTM WGS 84,18S		Área Bajo Riego (ha)
	Este	Norte	
Punto 1	366447	8911427	2.40
Punto 2	366728	8911569	
Punto 3	366807	8911551	
Punto 4	366515	8911356	

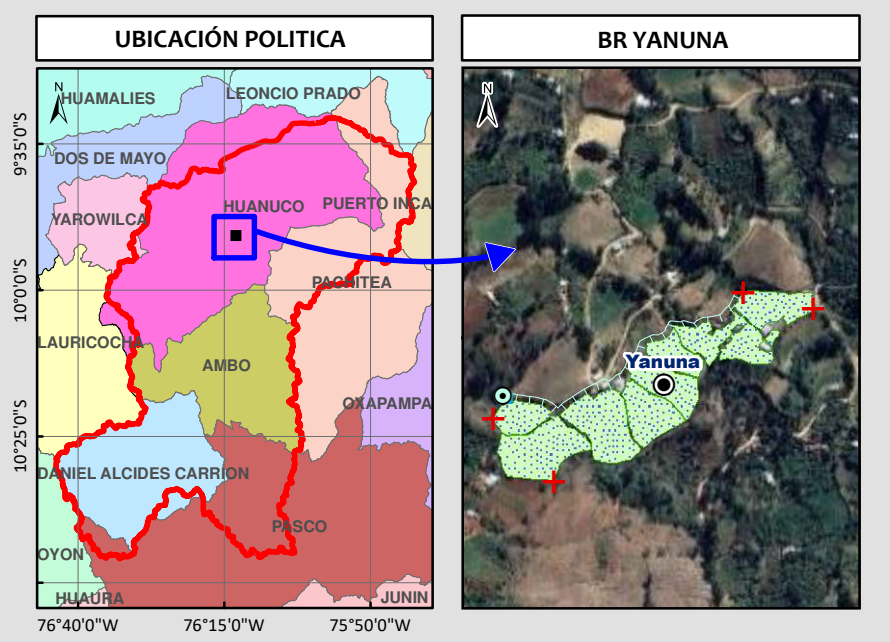
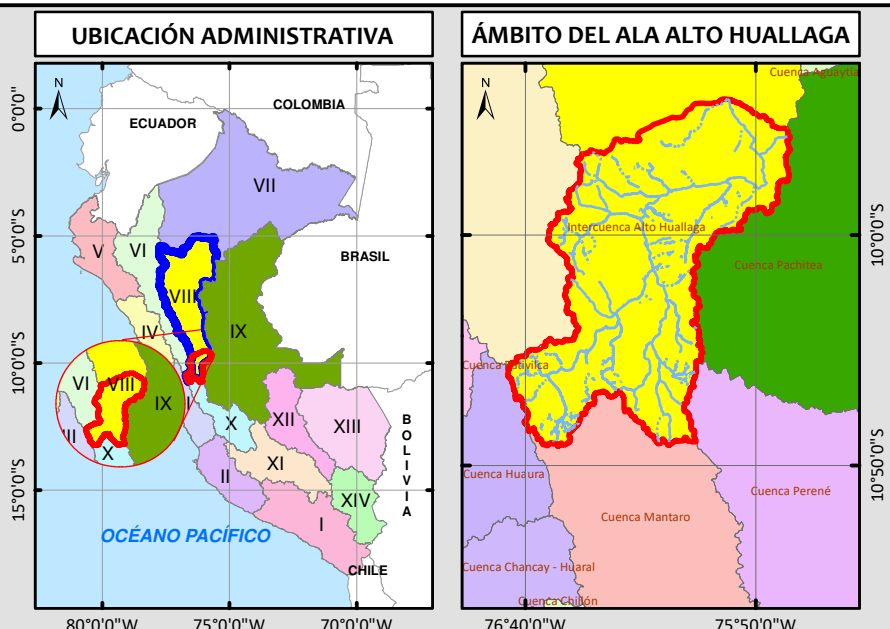
Infraestructura Hidráulica de Captación	Ubicación en coordenadas UTM WGS 84,18S			Material de la Infraestructura	Dimensiones del canal Km
	Este (m)	Norte (m)	Altitud		
Manantial Estanco Huayaucocha	366458	8911453	2453	Rústico	0+390
Reservorio	366463	8911450	2453	Rústico	-
Unidad Operativa (Bloque de Riego)	366639	8911465	2412	-	-



LEYENDA

● Capital Departamental	⊕ Captación
○ Capital Provincial	⊕ Puntos Extremos
⊙ Capital Distrital	● Centroe
- - - Quebrada	⬛ Reservorio
— Río	⬛ Laguna
~ Curvas de Nivel	⬛ Bloque de Riego
- - - Vía Vecinal	⬛ Límite Distrital
— Vía Departamental	⬛ Límite Provincial
— Vía Nacional	⬛ Límite Departamental
▭ Canales	

Proyección UTM
Datum Horizontal: WGS 84
Datum Vertical: Nivel Medio del Mar
Zona: 18S



Firmado digitalmente por SECLÉN ALVARADO Carlos Oswaldo FAU 20520711865 hard Motivo: V°B Fecha: 2025/01/06 16:39:27-0500

Firmado digitalmente por MILLA CHAMORRO Nilton Edinson FAU 20520711865 hard Motivo: Soy el autor del documento Fecha: 2025/01/07 08:20:13-0500

PERÚ Ministerio de Desarrollo Agrario y Riego ANA Autoridad Nacional del Agua

**AUTORIDAD ADMINISTRATIVA DEL AGUA
VIII HUALLAGA**

ADMINISTRACIÓN LOCAL DE AGUA ALTO HUALLAGA

FORMALIZACIÓN DE LICENCIA DE USO DE AGUA CON FINES AGRARIOS

Mapa: **COMITÉ DE USUARIOS ESTANCO HUAYAUCOCHA**

BLOQUE DE RIEGO YANUNA

Departamento :	Huanuco	Provincia :	Huánuco	Distrito :	Santa María del Valle
Aprobado :	AAA VIII HUALLAGA	Escala :	1:1,500	Lámina N°:	01
Revisado :	ALA ALTO HUALLAGA	Fecha :	Diciembre, 2024		
Elaborado por:	ALA ALTO HUALLAGA	Fuente:	IGN, INEI, ANA		