Autoridad Nacional del Agua
Firmado digitalmente por MAIZ MIRAVAL Segundo Hipolito FAU 20520711865 hard
Motivo: Soy el autor del documento
Fecha: 15/12/2022

CUT: 167109-2022

RESOLUCIÓN ADMINISTRATIVA N° 0431-2022-ANA-AAA.H-ALA.TINGO MARIA

Rupa-Rupa, 05 de diciembre de 2022

VISTO:

CUT:	167109-2022	**Fecha:**	30 de setiembre de 2022
Representado por:			**Documento:**
JON YERSON SILVA JARAMILLO			DNI Nº 45037303
Informe Formalización Nº			Fecha:
0297-2022-ANA-AAA.H-ALA.TINGO MARIA/LMSV			18 de noviembre de 2022

CONSIDERANDO:

Que, mediante Ley Nº 29338, Ley de Recursos Hídricos y su Reglamento, aprobado por Decreto Supremo Nº 001-2010-AG, modificado con decreto Supremos Nº 023-2014-MINAGRI se regula la administración y gestión de los recursos hídricos en el país; asimismo, a través del Decreto Supremo Nº 006-2021-MIDAGRI, se aprueba disposiciones para el otorgamiento de derechos de uso de agua con fines de acuicultura para las categorías productivas de acuicultura de recursos limitados (AREL) y acuicultura de Micro y pequeña empresa (AMYPE).

Que, en el numeral 3 del artículo 15 de la Ley Nº 29338, Ley de Recursos Hídricos, establece que la Autoridad nacional del Agua (ANA) tiene como función dictar normas u establecer procedimientos para asegurar la gestión integral y sostenible de los recursos hídricos;

Esta es una copia auténtica imprimible de un documento electrónico archivado de ANA, aplicando lo dispuesto por el Art. 25 de D.S 070-2013-PCM y la Tercera Disposición Complementaria Final del D.S 026-2016-PCM. Su autenticidad e integridad pueden ser contrastadas a través de la siguiente dirección web: Url:http://sisged.ana.gob.pe/consultas e ingresando la siguiente clave : 60099092

Que, la citada norma en los artículos 44 y 47 establece que para usar el recurso agua, salvo el uso primario, se requiere contar con derecho de uso de agua otorgado por la ANA, siendo la licencia de uso de agua el derecho mediante el cual su titular que facultado a usar este recurso natural con un fin y lugar determinado, en los términos y condiciones previstas en los dispositivos legales vigentes y en la correspondiente resolución administrativa que la otorga.

De conformidad con el RESOLUCIÓN JEFATURAL N° 0093-2022-ANA y el INFORME TECNICO N° 0297-2022 ANA-AAA.H-ALA.TINGO MARIA/LMSV, de la Administración Local de Agua Tingo María.

SE RESUELVE:

Artículo 1°.- **OTORGAR**, Licencia de Uso de Agua Superficial proveniente del manantial EL AGUAJAL, un volumen hasta de 3,677.18 m³/año, para uso Productivo - Acuícola, a favor del señor Jon Yerson Silva Jaramillo, identificado con DNI Nº 45037303, según el plano que forma parte de la presente resolución y conforme al siguiente detalle:

Titular		
JON YERSON SILVA JARAMILLO		
Clase de Uso	**Clase Derecho**	**Tipo de Uso**
Productivo	Licencia	Acuícola

Centro Poblado / Comunidad / Anexo			
Caserío Rio Espino			
Ubicación del lugar donde se hará uso del agua	**Política**	**Dpto.**	Huánuco
		Prov.	Huamalies
		Dist.	Monzón
	Administrativa	**AAA**	Huallaga
		ALA	Tingo María
	Geográfica	WGS84 UTM, Zona 18, 369423.000, Norte: 8981612.000	

Esta es una copia auténtica imprimible de un documento electrónico archivado de ANA, aplicando lo dispuesto por el Art. 25 de D.S 070-2013-PCM y la Tercera Disposición Complementaria Final del D.S 026-2016-PCM. Su autenticidad e integridad pueden ser contrastadas a través de la siguiente dirección web: Url:http://sisged.ana.gob.pe/consultas e ingresando la siguiente clave : 60099092

Origen de fuente natural: Superficial	**Manantial EL AGUAJAL**
Ubicación geográfica de la captación	WGS84 UTM, Zona:18 Este: 369430.000 Norte:8981591.000
Volumen asignado anual (m³)	3,677.18

Distribución mensual del volumen otorgado (m³)

Ene	Feb	Mar	Abr	May	Jun
374.98	338.69	374.98	362.88	374.98	362.88
Jul	**Ago**	**Sep**	**Oct**	**Nov**	**Dic**
374.98	374.98	0.00	0.00	362.88	374.98

Artículo 2°.- DISPONER que, el titular de la Licencia de Uso de Agua Superficial, se sujeta a las obligaciones establecidas en la Ley de Recursos Hídricos, su Reglamento y demás normas aplicables, entre ellas la obligación de instalar su sistema de medición y control de agua, para lo cual se otorga un plazo de seis (6) meses, contados a partir del día de notificado.

Artículo 3° .- INSCRIBIR la licencia otorgada en el Registro Administrativo de Derechos de Uso de Agua a cargo de la Dirección de Administración de Recursos Hídricos de la Autoridad Nacional del Agua.

Artículo 4°.- NOTIFICAR la presente resolución al señor Jon Yerson Silva Jaramillo, identificado con DNI Nº 45037303, poniéndose de conocimiento a la Dirección Regional de la Producción del Gobierno Regional de Huánuco, así como a la Dirección de Administración de recursos Hídricos de la Autoridad nacional del Agua, a través del aplicativo informático MIDARH, disponiéndose su publicación en el portal web de la Autoridad Nacional del Agua: www.ana.gob.pe.

Regístrese y comuníquese,

FIRMADO DIGITALMENTE

SEGUNDO HIPOLITO MAIZ MIRAVAL
ADMINISTRADOR LOCAL DE AGUA
ADMINISTRACION LOCAL DE AGUA TINGO MARIA

Esta es una copia auténtica imprimible de un documento electrónico archivado de ANA, aplicando lo dispuesto por el Art. 25 de D.S 070-2013-PCM y la Tercera Disposición Complementaria Final del D.S 026-2016-PCM. Su autenticidad e integridad pueden ser contrastadas a través de la siguiente dirección web: Url:http://sisged.ana.gob.pe/consultas e ingresando la siguiente clave : 60099092

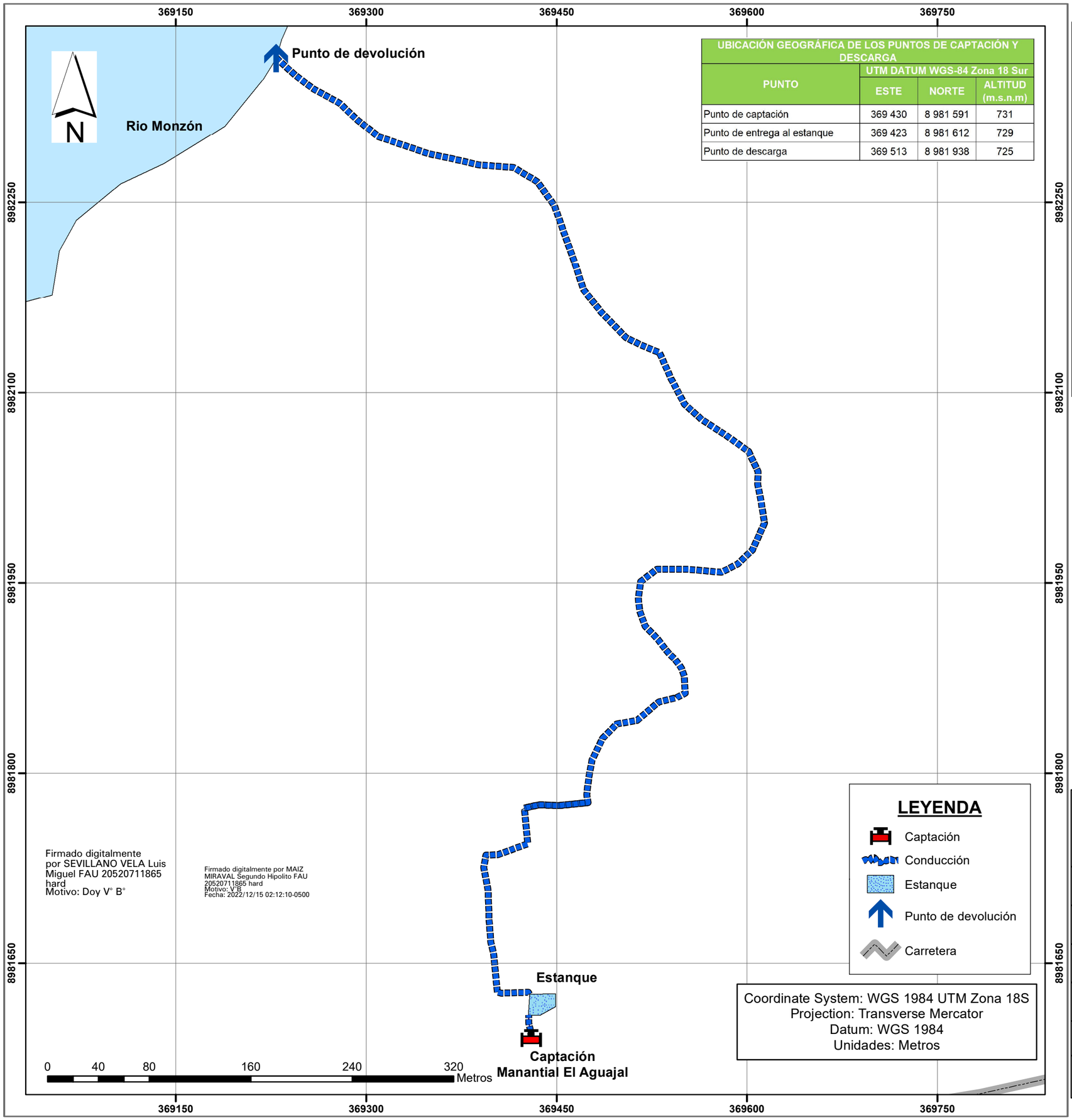

UBICACIÓN GEOGRÁFICA DE LOS PUNTOS DE CAPTACIÓN Y DESCARGA			
PUNTO	UTM DATUM WGS-84 Zona 18 Sur		
	ESTE	NORTE	ALTITUD (m.s.n.m)
Punto de captación	369 430	8 981 591	731
Punto de entrega al estanque	369 423	8 981 612	729
Punto de descarga	369 513	8 981 938	725

Firmado digitalmente por SEVILLANO VELA Luis Miguel FAU 20520711865 hard
Motivo: Doy V° B°

Firmado digitalmente por MAIZ MIRAVAL Segundo Hipolito FAU 20520711865 hard
Motivo: V°B
Fecha: 2022/12/15 02:12:10-0500

LEYENDA

- Captación
- Conducción
- Estanque
- Punto de devolución
- Carretera

Coordinate System: WGS 1984 UTM Zona 18S
Projection: Transverse Mercator
Datum: WGS 1984
Unidades: Metros

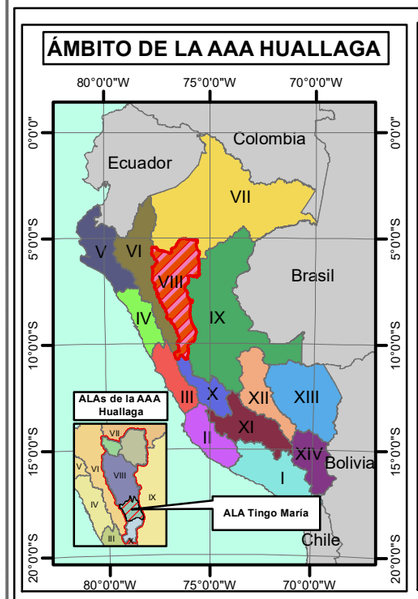

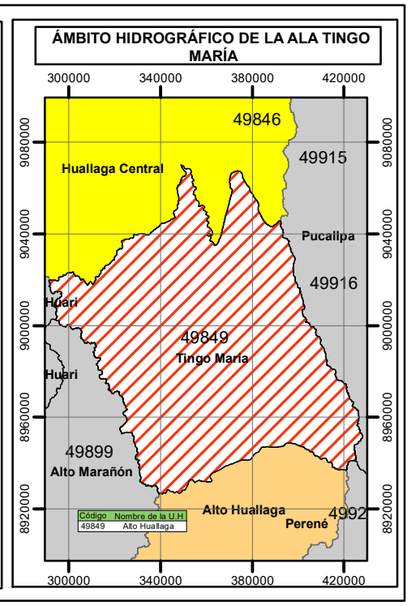

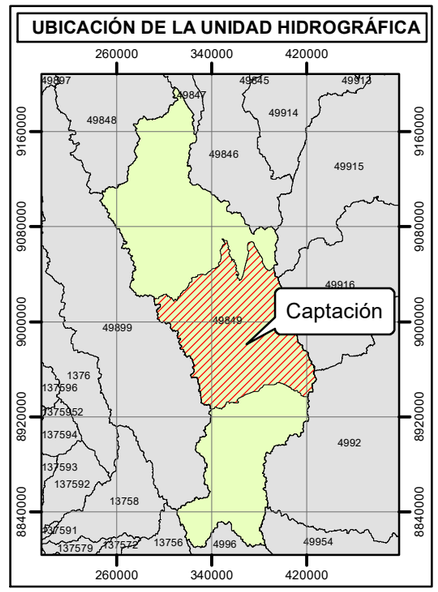

PERÚ Ministerio de Desarrollo Agrario y Riego

ANA Autoridad Nacional del Agua

AUTORIDAD ADMINISTRATIVA DEL AGUA HUALLAGA
ADMINISTRACIÓN LOCAL DE AGUA TINGO MARÍA

FORMALIZACIÓN DE DERECHOS DE USO DE AGUA CON FINES ACUÍCOLAS

Mapa: SISTEMA DE PRODUCCIÓN ACUÍCOLA			
Propietario: JON YERSON SILVA JARAMILLO			
Departamento: HUÁNUCO	Provincia: HUAMALIES	Distrito: MONZON	
Elaborado: ALA TINGO MARÍA	Revisado: DARH	Aprobado: AAA HUALLAGA	
Escala: Indicada	Fecha: Oct - 2022	Fuente: IGN, INEI, ANA	Mapa N°: 38