

01018-5

RESOLUCIÓN JEFATURAL N° 235 -2010-ANA

Lima, 08 ABR. 2010

VISTO:

El Expediente Administrativo N° 1525-2007-ATDRC tramitado ante la entonces Administración Técnica del Distrito de Riego Cajamarca, ingresado con Hoja de Envío N° 53309-2008, organizado por Carlos Cueva Castrejón, en calidad de presidente del Canal de Riego "Los Hermanos Cueva", sobre otorgamiento de licencia de uso de agua superficial con fines agrarios; y,

CONSIDERANDO:

Que, conforme establece el artículo 15° de la Ley N° 29338, Ley de Recursos Hídricos, la Autoridad Nacional del Agua tiene, entre otras funciones, la de otorgar, modificar y extinguir, previo estudio técnico, derechos de uso de agua;


Que, mediante Resolución Administrativa N° 488-2004-GR-OAJ/DRA-ATDRC, la entonces Administración Técnica del Distrito de Riego Cajamarca, otorgó permiso de uso de agua, con fines agrarios, a favor de doscientos uno (201) usuarios pertenecientes al Canal de Riego "Los Hermanos Cueva", para aprovechar 17,33 l/s., provenientes de la quebrada Maqui Maqui y de los manantiales La Cortadera I, La Cortadera, La Zarcilleja, Sauco I, Sauco II, Parallarume I, Parallarume II, Parallarume III, San Gregorio, quebrada Quishish, Sombreruyoc, quebrada Barro Negro y quebrada Atuncaga, rebose del manantial Saucopuquio III;

Que, con fecha 07.02.2008, Francisco Chuquimango Chilón y Manuela Chuquimango Carrasco, presentaron oposición a la citada solicitud de licencia, señalando que son poseedores de los predios denominados "El Ojo de Agua" y "El Arkuyoc", con Unidades Catastrales Ns. 2087 y 2092 respectivamente, donde se ubican los manantiales "La Pampa" y "Ullucpampa", de cuyos manantiales, los peticionantes de la licencia, no cuentan con el permiso de paso de los propietarios, por lo que se oponen a la precitada petición;

Que, con fecha 19.03.2008, José Braulio Huaytay Ispilco, presenta oposición a la petición de la licencia de uso de agua con fines agrarios, señalando que doña Manuela Chuquimango es propietaria del predio denominado "Arkuyoc", con Unidad Catastral N° 2092 ubicado en el caserío Quishish 38 y en donde se encuentran ubicados los manantiales denominados "Arkuyoc", que cuentan con licencia de uso de agua, con fines poblacionales, provenientes del manantial Arkuyoc, para aprovechar 3,5 l/s., otorgada por la entonces Administración Técnica del Distrito de Riego Cajamarca, mediante Resolución Administrativa N° 013-2003-RECAJ/DRA-ATDRC;

Que, mediante documento de fecha 17.04.2008, Fernando Ispilco Ayay, formuló oposición a la petición de licencia de uso de agua sub materia, señalando que los manantiales Since I y Since II, son aprovechados con fines poblacionales en virtud de la licencia de uso de agua otorgada con Resolución Administrativa N° 150-92-SR.IV.A.RENOM/AAPC.UARC;





Que, con fecha 17.04.2008, José Juan Ayay Cueva, presenta oposición a la petición de licencia de uso de agua con fines agrarios, de los usuarios del Canal de Regadío Los Hermanos Cueva, en virtud a que mediante la Resolución Administrativa N° 409-2006-GR-CAJ/DRA-ATDR, se le otorgó licencia de uso de agua con fines poblacionales, provenientes de los manantiales denominados Rudamonte I, II y III;

Que, mediante solicitud de fecha 17.04.2008, José Dionisio Castrejón Chilón, formula oposición señalando que, el manantial llamado "Filtraciones Carusapuquio", lo viene utilizado con fines doméstico y para riego;

Que, la entonces Administración Técnica del Distrito de Riego Cajamarca, con Informe Técnico N° 084-2008-GR-CAJ/DRA-ATDRC, señaló que corresponde regularizar la licencia de uso de agua, con fines agrarios, y precisa, respecto a la oposición presentada por Fernando Ispilco Ayay, que no existen obras de captación y distribución que permitan el aprovechamiento de las aguas de los manantiales Since I y Since II, por lo que, su licencia debe ser caducada, y en cuanto a la oposición presentada por José Juan Ayay Cueva y José Dionisio Castrejón Chilón, éstas fueron por falta de coordinación, más no contra la solicitud de licencia de uso de agua;

Que, mediante Informe Técnico N° 0107-2010-ANA/DARH-ORDA/AZC, la Dirección de Administración de Recursos Hídricos, concluye que ha quedado demostrado que las aguas de los manantiales a los que hace referencia Francisco Chuquimango Chilón y Manuela Chuquimango en su oposición, no están comprendidas en la licencia de uso de agua que ha de otorgarse a los usuarios del Canal de "Los Hermanos Cueva", en consecuencia, corresponde desestimarla, pues está demostrado que el manantial Arkuyoc, no ha sido considerado en la lista de fuentes de agua para atender la licencia de uso de agua;

Que, asimismo el citado Informe Técnico, indica que respecto a la oposición presentada por José Braulio Huaytay Ispilco, el manantial Arkuyoc, no ha sido considerado dentro de las fuentes de uso de agua que se está otorgando, por tanto corresponde desestimarla, al no estar afectándose su derecho de uso de agua, otorgado mediante Resolución Administrativa N° 013-2003-RECAJ/DRA-ATDRC;


Que, asimismo, el citado Informe concluye que se debe desestimar la oposición presentada por Fernando Ispilco Ayay, porque su derecho de uso de agua ha sido extinguido y confirmado por el Superior Jerárquico;

Que, además, el precitado Informe concluye que, en cuanto a la oposición presentada por José Juan Ayay Cueva, ha quedado demostrado que no se afectará el derecho de uso de agua otorgado a la Junta Administradora del Sistema de Agua Potable del caserío Yunyun, porque el caudal aforado de 0,19 l/s, para atender la solicitud de los usuarios del Canal de Riego Los Hermanos Cueva son aguas que resultan después del uso de los beneficiarios de la Junta Administradora del Sistema de Agua Potable del Caserío Yunyun, por tanto, corresponde desestimarla;

Que, asimismo, el citado Informe Técnico, concluye que la oposición presentada por José Dionisio Castrejón Chilón, no ha demostrado tener derecho formal alguno, por el contrario, se encuentra comprendido dentro de la lista de usuarios y posibles beneficiarios de la licencia de uso de agua, por lo que debe desestimarse dicha oposición;

Que, del análisis del expediente, se advierte que la Resolución Directoral N° 109-2010-ANA-DARH, confirmó la Resolución Administrativa N° 483-2009-ANA-ALAC, que declaró la caducidad de la licencia de uso de agua otorgada mediante la Resolución






Administrativa N° 150-92-SR.IV.A.RENOM/AAP.UARC, en tal sentido, corresponde declarar improcedente el pedido de oposición presentado por Fernando Ispilco Ayay;

Que, asimismo, conforme al Informe Técnico N° 0107-2010-ANA/DARH-ORDA/AZC, debe desestimarse las solicitudes de oposiciones formulados por Francisco Chuquimango Chilón, Manuela Chuquimango, José Braulio Huaytay Ispilco, José Juan Ayay Cueva y José Dionisio Castrejón Chilón, al haber quedado demostrado que el otorgamiento de la licencia de uso de agua superficiales con fines agrarios materia de autos, no afectará a los oponentes;

Que, asimismo, el Informe Técnico N° 0107-2010-ANA/DARH-ORDA/AZC, concluye que ha quedado demostrado que existe disponibilidad hídrica para satisfacer la demanda de este sistema de riego, pues estos usuarios vienen haciendo uso constante del agua, por lo menos desde el año 2004, en el que se les otorgó permiso de uso de agua, por la entonces Administración Técnica del Distrito de Riego Cajamarca; en ese mismo sentido, concluye que, está demostrado que existe infraestructura hidráulica, por lo que corresponde autorizar a los usuarios del Canal de Regadío "Los Hermanos Cueva", en vías de regularización, la ejecución de obras de captación, conducción y distribución para aprovechamiento de las fuentes de agua, que se señalan en el considerando siguiente;

Que, finalmente el citado Informe concluye que los recurrentes han cumplido con presentar los requisitos exigidos para el otorgamiento de la licencia de uso de agua de riego, así como han demostrado las condiciones para usarlas, por lo que se debe otorgar licencia de uso de agua superficial con fines agrarios a los usuarios del Canal de Regadío "Los Hermanos Cueva", para aprovechar un volumen anual total de 408,958 m³ y captar un caudal total de 22.23 l/s, provenientes de las fuentes de agua que se señala en el cuadro siguiente, el cual resulta al disminuir el 10% del caudal total aforado durante la inspección ocular, como factor de seguridad:

N°	Nombre del Manantial y Quebrada	Geográfica		Ubicación Respecto del Canal o Quebrada	Política		Caudal Aforado (lps)
		Este	Norte		Distrito	Provincia	
				1			
2	Filtraciones Valdes	767,034	9,220,805	M.I. qda. Quilish	Cajamarca	Cajamarca	3.30
3	Filtraciones La Pampa	766,988	9,220,748	M.D. qda. Quilish Maqui Maqui	Cajamarca	Cajamarca	0.02
4	Manantial Rodamonte 1	766,981	9,220,566	M.I. qda. Quilish Maqui Maqui	Cajamarca	Cajamarca	0.03
5	Manantial Rodamonte 2	767,112	9,220,521	M.I. qda. Quilish Maqui Maqui	Cajamarca	Cajamarca	0.02
6	Manantial Rodamonte 3	767,113	9,220,516	M.I. qda. Quilish Maqui Maqui	Cajamarca	Cajamarca	0.14
7	Manantial La Huaylla	767,094	9,220,486	M.D. qda. Quilish Maqui Maqui	Cajamarca	Cajamarca	0.05
8	Filtraciones Musgo 1	767,101	9,220,474	M.I. del canal	Cajamarca	Cajamarca	0.01
9	Filtraciones Musgo 2	767,107	9,220,458	M.I. del canal	Cajamarca	Cajamarca	0.02
10	Manantial Since 1	767,103	9,220,453	M.I. del canal	Cajamarca	Cajamarca	1.30
11	Manantial Since 2	767,106	9,220,437	M.I. del canal	Cajamarca	Cajamarca	0.32
12	Manantial Since 3	767,110	9,220,414	M.I. del canal	Cajamarca	Cajamarca	1.33
13	Filtraciones La Cortadera 1	767,130	9,220,373	M.I. del canal	Cajamarca	Cajamarca	0.07
14	Filtraciones La Cortadera 2	767,146	9,220,361	M.I. del canal	Cajamarca	Cajamarca	0.07
15	Manantial La Sarcilleja 1	767,161	9,220,413	M.I. del canal	Cajamarca	Cajamarca	0.88





Nº	Nombre del Manantial y Quebrada	Ubicación					Caudal Aforado (lps)
		Geográfica		Respecto del Canal o Quebrada	Política		
		Este	Norte		Distrito	Provincia	
16	Manantial La Sarcilleja 2	767,161	9,220,413	M.I. del canal	Cajamarca	Cajamarca	2.12
17	Manantial Saucopuquio 1	761,313	9,220,416	M.I. del canal	Cajamarca	Cajamarca	2.95
18	Manantial Saucopuquio 2	767,318	9,220,411	M.I. del canal	Cajamarca	Cajamarca	1.00
19	Manantial Saucopuquio 3	767,310	9,220,405	M.I. del canal	Cajamarca	Cajamarca	0.49
20	Manantial El Derrumbo 1	767,413	9,220,328	M.I. del canal	Cajamarca	Cajamarca	0.14
21	Manantial El Derrumbo 2	767,409	9,220,333	M.I. del canal	Cajamarca	Cajamarca	0.29
22	Manantial Pallarume 1	767,471	9,220,364	M.I. del canal	Cajamarca	Cajamarca	2.52
23	Manantial Pallarume 2	767,441	9,220,324	M.I. del canal	Cajamarca	Cajamarca	0.37
24	Filtraciones Pallarume	767,449	9,220,373	Filtraciones Pallarume	Cajamarca	Cajamarca	0.07
25	Quebrada Barro Negro	767,547	9,220,185	Qda. Barro Negro	Cajamarca	Cajamarca	0.11
26	Quebrada Atuncanga	768,086	9,220,064	Qda. Atuncanga	Cajamarca	Cajamarca	0.59
27	Filtraciones Atuncanga	768,138	9,219,929	Filtraciones Atuncanga	Cajamarca	Cajamarca	0.12
28	Manantial Atuncanga	768,209	9,219,779	Manantial Atunloma	Cajamarca	Cajamarca	0.16
29	Filtraciones Caruapuquio	768,515	9,219,229	Filtraciones Caruapuquio	Cajamarca	Cajamarca	0.02
30	Quebrada San Gregorio	768,662	9,219,042	Qda. San Gregorio	Cajamarca	Cajamarca	2.71
31	Quebrada Quilish Sombreyoc	768,693	9,220,358	Qda. Quilish Sombreyoc	Cajamarca	Cajamarca	2.94
32	Manantial La Pampa	769,608	9,220,371	M.I. qda. Sombreyoc	Cajamarca	Cajamarca	0.12
33	Filtraciones Ullucpampa 2	769,640	9,220,313	M.I. qda. Sombreyoc	Cajamarca	Cajamarca	0.02



Que, además, cabe precisar que, obra en autos el Oficio N° 162-2008-GR-CAJ/DRA-ATDRC, mediante el cual la entonces Administración Técnica del Distrito de Riego Cajamarca, cumplió con solicitar la opinión a la Junta de Usuarios Río Mashcon, sin embargo, ésta no emitió opinión al respecto;

Que, el procedimiento se inició durante la vigencia del Decreto Supremo N° 078-2006-AG, por lo que de conformidad con la Primera Disposición Complementaria Transitoria de la Ley N° 29338, Ley de Recursos Hídricos, según la cual los procedimientos iniciados antes de su entrada en vigencia, se rigen por la normatividad vigente a esa fecha hasta su conclusión; correspondiendo a esta Autoridad resolver la solicitud sub-materia; y

Estando a lo opinado por la Oficina de Asesoría Jurídica, con los vistos de la Dirección de Administración de Recursos Hídricos y de Secretaría General, así como de conformidad a lo establecido en la Primera Disposición Complementaria Transitoria de la Ley N° 29338, Ley de Recursos Hídricos,

SE RESUELVE:

ARTÍCULO 1º.- Declarar improcedente las oposiciones formuladas por Fernando Ispilco Ayay, Francisco Chuquimango Chilón, Manuela Chuquimango Carrasco, José Braulio Huaytay Ispilco, José Juan Ayay Cueva y José Dionisio Castrejón Chilón a la solicitud de otorgamiento de licencia de uso de agua, con fines agrarios, solicitado por el presidente del Canal de Regadío "Los Hermanos Cueva", por las razones expuestas en la



parte considerativa de la presente resolución.

ARTÍCULO 2º.- Autorizar, en vía de regularización, a favor de los usuarios del Canal de Regadío "Los Hermanos Cueva", la ejecución de obras de captación, conducción y distribución para aprovechar el recurso hídrico proveniente de las siguientes fuentes de agua:

Nº	Nombre del Manantial y Quebrada	Ubicación					Cauda l Aforado (lps)
		Geográfica		Respecto del Canal o Quebrada	Política		
		Este	Norte		Distrito	Provincia	
1	Filtraciones Pie de Loma Grande	767,072	9 220936	M.I. qda. Quilish	Cajamarca	Cajamarca	0.40
2	Filtraciones Valdes	767,034	9,220,805	M.I. qda. Quilish	Cajamarca	Cajamarca	3.30
3	Filtraciones La Pampa	766,988	9,220,748	M.D. qda. Quilish Maqui Maqui	Cajamarca	Cajamarca	0.02
4	Manantial Rodamonte 1	766,981	9,220,566	M.I. qda. Quilish Maqui Maqui	Cajamarca	Cajamarca	0.03
5	Manantial Rodamonte 2	767,112	9,220,521	M.I. qda. Quilish Maqui Maqui	Cajamarca	Cajamarca	0.02
6	Manantial Rodamonte 3	767,113	9,220,516	M.I. qda. Quilish Maqui Maqui	Cajamarca	Cajamarca	0.14
7	Manantial La Huaylla	767,094	9,220,486	M.D. qda. Quilish Maqui Maqui	Cajamarca	Cajamarca	0.05
8	Filtraciones Musgo 1	767,101	9,220,474	M.I. del canal	Cajamarca	Cajamarca	0.01
9	Filtraciones Musgo 2	767,107	9,220,458	M.I. del canal	Cajamarca	Cajamarca	0.02
10	Manantial Since 1	767,103	9,220,453	M.I. del canal	Cajamarca	Cajamarca	1.30
11	Manantial Since 2	767,106	9,220,437	M.I. del canal	Cajamarca	Cajamarca	0.32
12	Manantial Since 3	767,110	9,220,414	M.I. del canal	Cajamarca	Cajamarca	1.33
13	Filtraciones La Cortadera 1	767,130	9,220,373	M.I. del canal	Cajamarca	Cajamarca	0.07
14	Filtraciones La Cortadera 2	767,146	9,220,361	M.I. del canal	Cajamarca	Cajamarca	0.07
15	Manantial La Sarcilleja 1	767,161	9,220,413	M.I. del canal	Cajamarca	Cajamarca	0.88
16	Manantial La Sarcilleja 2	767,161	9,220,413	M.I. del canal	Cajamarca	Cajamarca	2.12
17	Manantial Saucopuquio 1	761,313	9,220,416	M.I. del canal	Cajamarca	Cajamarca	2.95
18	Manantial Saucopuquio 2	767,318	9,220,411	M.I. del canal	Cajamarca	Cajamarca	1.00
19	Manantial Saucopuquio 3	767,310	9,220,405	M.I. del canal	Cajamarca	Cajamarca	0.49
20	Manantial El Derrumbo 1	767,413	9,220,328	M.I. del canal	Cajamarca	Cajamarca	0.14
21	Manantial El Derrumbo 2	767,409	9,220,333	M.I. del canal	Cajamarca	Cajamarca	0.29
22	Manantial Pallarume 1	767,471	9,220,364	M.I. del canal	Cajamarca	Cajamarca	2.52
23	Manantial Pallarume 2	767,441	9,220,324	M.I. del canal	Cajamarca	Cajamarca	0.37
24	Filtraciones Pallarume	767,449	9,220,373	Filtraciones Pallarume	Cajamarca	Cajamarca	0.07
25	Quebrada Barro Negro	767,547	9,220,185	Qda. Barro Negro	Cajamarca	Cajamarca	0.11
26	Quebrada Atuncaga	768,086	9,220,064	Qda. Atuncanga	Cajamarca	Cajamarca	0.59
27	Filtraciones Atuncaga	768,138	9,219,929	Filtraciones Atuncaga	Cajamarca	Cajamarca	0.12
28	Manantial Atuncaga	768,209	9,219,779	Manantial Atunloma	Cajamarca	Cajamarca	0.16
29	Filtraciones Caruapuquio	768,515	9,219,229	Filtraciones Caruapuquio	Cajamarca	Cajamarca	0.02
30	Quebrada San Gregorio	768,662	9,219,042	Qda. San Gregorio	Cajamarca	Cajamarca	2.71
31	Quebrada Quilish Sombreyuc	768,693	9,220,358	Qda. Quilish Sombreyuc	Cajamarca	Cajamarca	2.94
32	Manantial La Pampa	769,608	9,220,371	M.I. qda. Sombreyuc	Cajamarca	Cajamarca	0.12
33	Filtraciones Ullucpampa 2	769,640	9,220,313	M.I. qda. Sombreyuc	Cajamarca	Cajamarca	0.02






ARTÍCULO 3º.- Otorgar licencias de uso de agua superficial con fines agrarios, a favor de de los usuarios pertenecientes al Canal de Regadío "Los Hermanos Cueva", para aprovechar un volumen total anual de 408,958 m³ y captar un caudal total de 22.23 l/s., provenientes de las fuentes de agua señaladas en el artículo precedente y conforme al siguiente detalle:


Nº	Apellidos y Nombres	DNI	Ubicación del Predio donde se usará el Agua			Volumen de Agua Máximo Anual Otorgado (m ³)
			Nombre del Predio	Código Catastral	Área Bajo Riego (ha)	
1	Ayay Cueva Claudio	40289146	Las Casitas		0.17	747
2	Ayay Cueva José Juan	26693213	El Suro		0.18	799
3	Ayay Cueva José Juan	26693213			0.27	1,186
4	Ayay Cueva José Sabino	26705842	El Suro	92136	0.20	879
5	Ayay Cueva José Sabino	26705842	El Balán		0.30	1,318
6	Ayay Cueva Juana	41487691	Las Palmas		0.17	747
7	Ayay Cueva María Santos	26728161	El Capulí		0.16	703
8	Ayay Gonzales Catalina	26728668	Yun Yun	89370	0.33	1,450
9	Ayay Yopla de Herrera María Dora	42368004	El Suro		0.10	439
10	Ayay Yopla María Santos	43863469	El Suro		0.10	439
11	Carrasco Cálua María Natividad	26609392	Cuchurume		0.10	439
12	Carrasco Castrejón Juan	26641759	La Pampa Zamana Loma	85552	0.39	1,713
13	Carrasco Castrejón Víctor	26615671			0.25	1,098
14	Carrasco Cueva José Candelario	26612645	Cuchurume	92019	0.50	2,197
15	Carrasco Huatay Miguel	40944894			0.06	264
16	Castrejón Ayay José Nicolás	26627174	Yun Yun	86735	0.18	791
17	Castrejón Castrejón Augusto	41803671	La Cahuña		0.35	1,538
18	Castrejón Castrejón Gilmer	41801085	El Quishuar		0.31	1,362
19	Castrejón Castrejón María Maximila	42197667	Los Eucaliptos		0.32	1,406
20	Castrejón Cercado Hemeregildo	26683582	La Huaila	89512	0.30	1,318
21	Castrejón Cerquín Sarita Liliana	44487699	El Sauco		0.09	395
22	Castrejón Chilón Clemente	26688738	Porcón	32469	5.00	21,967
23	Castrejón Chilón Felicitas	26682938	Porcón	32468	4.15	18,232
24	Castrejón Chilón José Dionicio	26692315	Chaquipuquio	21136	0.20	879
25	Castrejón chilón José Genaro	26608062		02300	0.60	2,636
26	Castrejón Chilón Juan	80106676	Majada Pampa El Barro		0.50	2,197
27	Castrejón Chilón Román	26613495	Porcón	32467	4.15	18,232
28	Castrejón Chuquimango Cecilio	26689362	El Mirador	04596	0.20	879
29	Castrejón Chuquimango Inocente	26687044		86634	0.50	2,197
30	Castrejón Chuquimango Miguel	26633496	Shaguacloma	92301	0.24	1,054
31	Castrejón Chuquimango Victoria	26617377	La Huanga		0.25	1,098
32	Castrejón Cueva Alejandrina	26724797	El Sauco	04578	0.25	1,098
33	Castrejón Cueva de Castrejón María Julia	26733384	Suro Seco		0.15	659
34	Castrejón Cueva de Castrejón María Lorenza	42687985	Capulí Pampa		0.15	659
35	Castrejón Cueva José Florentino	43064880	Leche Capina		0.35	1,538
36	Castrejón Cueva Juan	26690414	El Alizo	92446	0.13	571
37	Castrejón Cueva Julián	26715052	La Tranca	04573	0.24	1,054
38	Castrejón Cueva Marcial	41935228	La Ramada	04544	0.09	395
39	Castrejón Cueva Ramón	45350968	La Pampa		0.82	3,588
40	Castrejón Cueva Víctor	41929602	El Sauco		0.07	299
41	Castrejón Gonzales José Marcos	42791366	Chaquipuquio		0.15	659






Nº	Apellidos y Nombres	DNI	Ubicación del Predio donde se usará el Agua			Volumen de Agua Máximo Anual Otorgado (m³)
			Nombre del Predio	Código Catastral	Área Bajo Riego (ha)	
42	Castrejón Gonzales José Víctor	40427674	Chaquipuquio		0.15	659
43	Castrejón Gonzales María Elvira	44377746	Chaquipuquio		0.14	611
44	Castrejón Gonzales María Santos	26722134	Cashaloma	86667	0.09	351
45	Castrejón Herrera Isidora	26684633	La Paja Verde		0.40	1,757
46	Castrejón Herrera José Mercedes	26693624	La Ramada		0.20	879
47	Castrejón Herrera Pedro	26693208	Los Alisos		0.05	220
48	Castrejón Herrera Pedro	26693208	Cruz Loma		0.03	132
49	Castrejón Herrera Pedro	26693208	El Apalín	92078	0.05	228
50	Castrejón Huaripata José Hilario	80027538	Cruz Loma		0.04	176
51	Castrejón Huaripata María Etelvina	80025038	Cruz Loma		0.05	308
52	Castrejón Huaripata Rosa	26687043	Shin Shil Pampa		0.37	1,626
53	Castrejón Huaripata Sebastiana	26724947	La Salvia		0.19	835
54	Castrejón Huaripata Vacilio	41812003	Shinshilpampa		0.20	879
55	Castrejón Huaripata Vicente	80597544		86624	0.15	659
56	Castrejón Huaripata Walter	42534242	El Cerco La Huanga		0.17	747
57	Castrejón Huatay Faustino	80626892	El Corral		0.02	88
58	Castrejón Mendoza Florentino	26705823	La Ladera		0.25	1,098
59	Castrejón Mendoza Florentino	26705823	La Paccha	04612	0.14	615
60	Castrejón Mendoza Santos	41310959	La Pataña		0.16	703
61	Castrejón Valdivia María Justina	26635538	Puquio Manantial	95971	0.60	2,636
62	Castrejón Vallejo José Eligio	26613725	La Era		0.25	1,098
63	Castrejón Yopla Asunción	26627001	Porcón	21814	0.50	2,197
64	Castrejón Yopla Candelario	42106820	Cruz Loma	85591	0.16	703
65	Castrejón Yopla Eusebio	26693190	El Lugar	85583	0.50	2,197
66	Castrejón Yopla Eusebio	26693190	La Pataña	89535	0.17	747
67	Castrejón Yopla Jesús	80052536	El Serco	89544	0.05	220
68	Castrejón Yopla José Apolinario	26619383	Porcón	21526/32472	0.50	2,197
69	Castrejón Yopla Ramón	26683026	El Lugar		0.20	879
70	Castrejón Yopla Ramón	26627322	La Ladera	86632	0.50	2,197
71	Castrejón Yopla Ramón	26627322	La Paja Verde		0.20	879
72	Castrejón Yopla Ramón	26683026	Pataña Chuchun	04617	0.15	659
73	Castrejón Zambrano Tomás	26641883	Espadilla		0.39	1,702
74	Chalán Carrasco Félix	26714525	La Pampa	92145	0.11	483
75	Chalán Carrasco Félix	26714525	La Pampa	92145	0.10	439
76	Chalán Carrasco Luis	26714439	El Porporo	92457	0.20	879
77	Chalán Carrasco Luis	26714439	El Corral		0.01	44
78	Chalán Carrasco Luzmila	42265363			0.07	308
79	Chalán Carrasco Olga	43521823	La Pampa		0.05	44
80	Chalán Castrejón Angelina	44236407	Shinshil		0.05	220
81	Chalán Herrera Flor	43599558	El Suro		0.20	879
82	Chalán Herrera Humbelina	44950182	El Capuli		0.17	747
83	Chalán Huaripata Agustina	26733292	El Capuli	92166	0.14	439
84	Chalán Huaripata Exaltación	26604567	El Suro	95660	0.50	2,197
85	Chalán Huaripata Jesús	26687057	Shinshil	95680	0.29	1,274
86	Chalán Huaripata José Angel	07406558	Puquio Malo	95700	0.06	262
87	Chalán Huaripata José Asunción	26607659	El Puquio	92206	0.26	1,142
88	Chalán Huaripata José Esteban	26675216	El Capuli		0.30	1,318
89	Chalán Huaripata José Esteban	26675216	El Suro		0.23	1,010
90	Chalán Huaripata José Leonidas	26714426	Logor	92165	0.20	879
91	Chalán Huaripata José Rosario	26644795	La Pampa	92167	0.29	1,274
92	Chalán Huaripata María Albina	41664426	Las Manzanas	92152	0.14	615
93	Chalán Huaripata María Rosa	26641997	El Chuchun	92164	0.14	615
94	Chalán Huaripata Natividad	26702854	La Conga		0.50	2,197
95	Chalán Huaripata Víctor	26631311	El Chuchun	92163	0.10	439
96	Chalán Infante Antonio	26619846	La Pampa	92149	0.22	967






Nº	Apellidos y Nombres	DNI	Ubicación del Predio donde se usará el Agua			Volumen de Agua Máximo Anual Otorgado (m ³)
			Nombre del Predio	Código Catastral	Área Bajo Riego (ha)	
97	Chalán Infante Eduardo	26707678	La Ladera		0.06	264
98	Chalán Infante Eduardo	26707678	El Puquio	92205	0.06	264
99	Chalán Infante Luciano	42558853	La Pampa	92147	0.13	571
100	Chalán Infante Marino	41667454	El Puquio		0.05	220
101	Chalán Infante Ronal	43036990	Puquio		0.07	308
102	Chalán Valdez Alejandro	26705551	El Sauco		0.26	1,142
103	Chalán Valdez Andrés	26609510	Piedra Grande		0.18	791
104	Chalán Valdez José Anselmo	26715621	La Huerta	95710	0.15	659
105	Chalán Valdez José Santos	26603185	El Puquio	92148	0.20	879
106	Chalán Valdez José Santos	26603185			0.15	659
107	Chalán Ynfante Segundo	42059989	Las Piedras	92023	0.10	439
108	Chalán Ynfante Segundo	42059989	El Lindero	85604	0.07	308
109	Chilón Ayay José Rosario	26622075	Capulipampa Payayanga		0.26	1,142
110	Chilón Ayay José Rosario	26622075	La Ramada	04546	0.50	2,197
111	Chilón Ayay José Santos	26620532	Porcón	21676/31231	0.60	2,636
112	Chilón Castrejón Francisca	43525079	El Batán		0.11	483
113	Chilón Castrejón Luis	42734486	La Pampa		0.87	3,822
114	Chilón Chuquimango Isabel	26644505	El Poroporo	89511	0.39	1,713
115	Chilón Cueva Sabino	41611451	El Chuñige I		0.07	308
116	Chilón de Yopla María Luisa	26633226	Sublote 3		0.20	879
117	Chilón Flores Luis	26705768	Capuli Pampa Payayanga		0.28	1,230
118	Chilón Flores Pedro	26719774			0.24	1,054
119	Chilón Yopla Alejandro	26619966	El Sauco	92015	0.09	395
120	Chilón Yopla Alejandro	26619966	Lindero	85603	0.04	176
121	Chilón Yopla José Catalino	26675765			1.45	6,370
122	Chilón Zambrano José Santos	26617319	El Shauco		0.49	2,153
123	Chilón Huaripata Manuel Jesús	26602359	El Corral	92151	0.35	1,538
124	Chuquimango Ayay Elías	41550312	El Barro		0.03	132
125	Chuquimango Ayay Javier	42960100	El Barro		0.04	176
126	Chuquimango Ayay Martina	42917906	El Barro		0.04	177
127	Chuquimango Castrejón Isidro	41690844	El Sauco		0.26	1,142
128	Chuquimango Castrejón María Lucinda	41924071	El Cerco		0.12	527
129	Chuquimango Castrejón Santos	41922030	La Cruz	86663	0.19	835
130	Chuquimango Chalán María Ynocenta	26632318	La Hera		0.17	747
131	Chuquimango Chalán Sebastián	26632317	La Hera		0.05	220
132	Chuquimango Huatay Agustina	26612759			0.14	615
133	Chuquimango Yopla Francisco	26707904	Yun Yun	89421	0.25	1,098
134	Cueva Castrejón Alcides	42700587	El Serco		0.10	439
135	Cueva Castrejón Alejandro	26732792	El Capuli		0.30	1,318
136	Cueva Castrejón Alejandro	41420780	Porcón		0.28	1,230
137	Cueva Castrejón Carlos	40062088	El Pozo	04579	0.40	1,792
138	Cueva Castrejón Dalila	45441642	El Puquio		0.05	220
139	Cueva Castrejón José Alejandro	44377741	Huaychauloma		0.12	527
140	Cueva Castrejón José Pedro	26728172	El Puquio		0.01	44
141	Cueva Castrejón José Segundo	41879200	Huaychauloma		0.12	527
142	Cueva Castrejón Manuel Isidoro	26728807	La Pataña	04618	0.24	1,036
143	Cueva Castrejón María Jesús	26693174	La Paja Verde		0.33	1,450
144	Cueva Castrejón María Marleny	43687842	Paraña Chuchun		0.40	1,757
145	Cueva Castrejón María Paula	44021766	El Chuñige		0.07	308
146	Cueva Castrejón María Santos	44308719	El Apalín	92080	0.24	1,054
147	Cueva Castrejón María Santos	26693161	La Pataña		0.50	2,197
148	Cueva Castrejón Santos	41957727	El Puquio		0.02	44



Nº	Apellidos y Nombres	DNI	Ubicación del Predio donde se usará el Agua			Volumen de Agua Máximo Anual Otorgado (m³)
			Nombre del Predio	Código Catastral	Área Bajo Riego (ha)	
149	Cueva Castrejón Santos Valentín	26707989	El Puquio Grande		0.20	879
150	Cueva Castrejón Santos Valentín	26707989	El Lugar		0.08	351
151	Cueva Castrejón Santos Valentín	26707989	El Chu Chun		0.08	351
152	Cueva Castrejón Tomás	26610695	El Eucalipto	89504	0.04	176
153	Cueva Chalán Manuel Corpus	26636325	Capulipampa Payayanga		0.28	1,230
154	Cueva De la Cruz Manuel	26614168	El Cerco		0.21	923
155	Cueva De la Cruz Manuel	26614168	La Grama	95589	0.31	1,362
156	Cueva Flores Ana Noemí	40140091	La Huanga		0.05	220
157	Cueva Flores Cleofé	26707638	La Tranca		0.35	1,538
158	Cueva Flores Nemeccio Dario	26619461	La Tranca		0.50	2,197
159	Cueva Flores Paz Elvira	26663529	La Huanga		0.05	220
160	Cueva Flores Tomás	26622332	El Puquio		0.15	659
161	Cueva Huaripata Aurelio	26724031	Quinuauquero	85641	0.05	220
162	Cueva Huaripata Carlos	44283872	Senselpampa		0.05	234
163	Cueva Huaripata Isabel Reynaldo	26691239	El Cementerio	85719	0.11	483
164	Cueva Huaripata José Abraham	26623022	La Conga		0.30	1,318
165	Cueva Huaripata José Abraham	26623022	Chupicanume		0.53	2,328
166	Cueva Huaripata José Concepción	26639357	Cerco Logor de Piedras		0.17	747
167	Cueva Huaripata Juan Luis	26615647	El Cerco	85724	0.20	879
168	Cueva Huaripata Margarita	41122806	La Era	92180	0.07	308
169	Cueva Huaripata María Juanita	40867412	Senselpampa		0.08	351
170	Cueva Huaripata Medardo	26631823	Los Alizos	85593	0.45	1,977
171	Cueva Huaripata Pedro	26687171	Shin Shil Pampa		0.16	703
172	Cueva Huaripata Pedro	26687171	La Pataña		0.05	220
173	Cueva Huaripata Santos Enrique	26717162	El Cerco	85723	0.11	483
174	Cueva Huatay Alejandro	26611871	El Quishuar	89510	0.20	879
175	Cueva Huatay Alejandro	26611871	La Pataña	89531	0.29	1,274
176	Cueva Huatay Isabel	26683769	Porcón	33015	0.13	439
177	Cueva Huatay Mercedes	80074142			0.20	879
178	Cueva Infante Espirita	43043312	El Quishuar		0.08	367
179	Cueva Pompa Jacinto	26690272	El Puente		0.20	879
180	Cueva Pompa Rosario	26686789	El Suro	85738	0.04	176
181	Cueva Pompa Rosario	26686789	La Cahuiña	85572	0.07	308
182	Cueva Pompa Juana	26724356			0.11	483
183	Cueva Pompa Salomé	26698240	El Tandal	95863	0.16	703
184	Cueva Pompa Virginia	80628788			0.12	527
185	Cueva Yopla Catalino	26610312	Manzanas	85640	0.17	747
186	Cueva Yopla Celestino	26613785	El Sauco		0.28	1,230
187	Cueva Yopla Celestino	26613785			0.20	879
188	Cueva Yopla Dionicio	26610162	El Puquio		0.10	439
189	Cueva Yopla Jesús	26634635	Suro	86635	0.07	308
190	Cueva Yopla José Apolinario	26608618	El Poroporo	89513	0.50	2,197
191	Cueva Yopla José Corpus	26608582	Shuito	92036	0.20	879
192	Cueva Yopla José Nicolás	26607482	La Cárcel		0.10	439
193	De la Cruz Chalán Francisco	26604528	Mesapata	95706	0.22	967
194	De la Cruz Huatay Domingo	26617326	El Batán	95948	0.12	527
195	De la Cruz Huatay José Rosario	26694786	El Suro Ceco		0.50	2,197
196	De la Cruz Ispilco José Walter	41111853	El Batán		0.10	439
197	De la Cruz Malimba Apolinario	26611000		86604	0.09	395
198	De la Cruz Pompa Andrea	26705238	La Grama		0.26	1,142
199	De la Cruz Pompa Asilda	26730740	La Pampa		0.30	1,318
200	De la Cruz Pompa Irene	26728164	La Manzanita		0.30	1,318
201	De la Cruz Zambrano Asunción	26634793			0.44	1,933
202	Flores Castrejón Segundo Samuel	43159535	La Era	04595	0.50	2,197







Nº	Apellidos y Nombres	DNI	Ubicación del Predio donde se usará el Agua			Volumen de Agua Máximo Anual Otorgado (m ³)
			Nombre del Predio	Código Catastral	Área Bajo Riego (ha)	
203	Flores Cueva Feliciano	26610341	El Sauco		0.14	615
204	Flores de Cueva María Consuelo	26622064	La Huanga		0.06	264
205	Flores Herrera Eusebio	26641876	Las Manzanas	95676	0.14	615
206	Flores Herrera Gualberto	26632450	El Valencio Suro	92159	0.60	2,636
207	Flores Herrera Pascual	26629290	Manzanas Capellanía	95705	0.23	1,010
208	García Ayay José Andrés	26623620	La Pataña	04621	0.10	439
209	García Infante Alejandrina	26646201	La Pataña 2		0.10	439
210	García Infante Antonio	41014083	La Piedra Grande		0.07	325
211	García Infante Felipe	41723814	La Piedra Grande		0.07	329
212	García Infante Luis	26707091	La Pataña 2		0.10	439
213	García Infante Severino	26733214	La Pataña 2		0.10	439
214	García Infante Teresa	40378322	La Piedra Grande		0.74	3,251
215	Gonzales Castrejón Apolinario	44055041	Puquío		0.05	220
216	Gonzales Castrejón María Pascuala	26728349	Cuchu Loma		0.15	659
217	Gonzales Castrejón Santos Silvia	41825120	Puquío		0.15	659
218	Gonzales Chalán Bernardino	26694912	La Puente	89482	0.30	1,318
219	Gonzales Chalán José María	26620030	La Salvia	85715	0.12	527
220	Gonzales Chalán José Martín	26692926	La Pampa	85712	0.08	351
221	Gonzales Chalán Santos Simón	26614225	Paja Verde		0.24	1,038
222	Gonzales Huatay Maruja	42392463	El Cerco		0.06	264
223	Gonzales Huatay Severino	41586209	La Pampa		0.22	967
224	Gonzales Ispilco José Ramos	26613679	Porcón	21775	0.50	2,197
225	Gonzales Yopla Asunciona	26692058	Porcón	21764	0.16	703
226	Gonzales Yopla José Félix	26626118	Porcón	31225	0.20	879
227	Herrera Castrejón Andrés	26684611	Chuñeque Pata	86729	0.08	351
228	Herrera Chilón José Feliciano	43005371	El Sauco		0.07	308
229	Herrera Chilón José Luciano	40692667	La Hera		0.06	264
230	Herrera Huatay Agustín	26676681	Shinshil Pampa		0.50	2,197
231	Herrera Valdivia Juana	26615441	El Suro	85734	0.10	439
232	Herrera Yopla Ignacio	42163472	Pie de Suro Loma		0.11	483
233	Herrera Yopla María Isabel	26706912		86622	0.19	835
234	Huaripata Chalán Clementina	41803253	La Pampa	95665	0.04	176
235	Huaripata Chalán Elías	26707723	El Quinual	92202	0.05	220
236	Huaripata Chalán Francisco	26688204	La Pampa	95708	0.08	351
237	Huaripata Chalán María Paulina	26704546	El Capulí		0.20	879
238	Huaripata Chalán Natividad	40248693	El Capulí		0.20	879
239	Huaripata Chalán Rosario	26621742	La Piedra Grande	04605	0.17	747
240	Huaripata Chilón Encarnación	26604102	Suro Yun Yun		0.50	2,197
241	Huaripata De la Cruz Antonio	26706407	La Francisca		0.50	1,054
242	Huaripata De la Cruz José	26702710	Borreguero	92465	0.19	835
243	Huaripata De la Cruz Luciano	40122533	El Lume	95833	0.08	351
244	Huaripata De la Cruz María Flor	41111851	El Aliso		0.12	527
245	Huaripata De la Cruz María Hermelinda	43863461	La Loma		0.07	286
246	Huaripata De la Cruz María Santos	42504271	El Capulí		0.06	264
247	Huaripata Pompa Enrique	26730421	El Capulí	92456	0.01	44
248	Huaripata Pompa María Susana	26717345	Cochag Rume		0.10	439
249	Huaripata Yopla Eliseo	26635805	La Loma	92200	0.18	791
250	Huaripata Yopla Francisco	26623204		86629	0.18	791
251	Huatay Castrejón Dolores	26610751	Las Quinuas	85637	0.15	659
252	Huatay Castrejón José Emiliano	26707679	El Puquío	92207	0.06	264
253	Huatay Castrejón José Emiliano	26707679	La Ladera		0.06	264
254	Huatay Castrejón José Segundino	26630725	Porcón	21660	0.48	2,109





Nº	Apellidos y Nombres	DNI	Ubicación del Predio donde se usará el Agua			Volumen de Agua Máximo Anual Otorgado (m³)
			Nombre del Predio	Código Catastral	Área Bajo Riego (ha)	
255	Huatay Castrejón Juan de Dios	26616076	El Sauco	02268	0.32	1,426
256	Huatay Castrejón Rosario	26631350	Yunyun		0.14	615
257	Huatay Castrejón Rosario	26631350	El Cerco		0.20	879
258	Huatay Chalán José Tomás	26610115	El Sauco	89517	0.34	1,494
259	Huatay Chuquimango Andrés	26627380	Paja Verde	02261	0.51	2,241
260	Huatay Herrera José Inocente	26620413	La Espadilla		0.50	2,197
261	Huatay Herrera María Florentina	26724269	Shinshilpampa		0.12	527
262	Huatay Herrera María Martina	80189826	Shinshilpampa		0.14	615
263	Huatay Herrera María Petronila	26682928	La Pampa		0.32	1,406
264	Huatay Herrera Severino	26716496	La Tranca		0.44	1,933
265	Huatay Infante Dionisio	41465310	El Alizo		0.10	439
266	Huatay Infante José Esteban	42899202	Paccha		0.40	1,757
267	Huatay Infante Juan	26728507	La Conga	89497	0.43	1,889
268	Huatay Infante Rosario	80687442	La Era	89491	0.18	791
269	Huatay Infante Santos	42433001	La Piedra Grande		0.23	1,010
270	Huatay Ispilco Pedro	26693472	El Tandaf		0.13	571
271	Huatay Yopla Felipe	26687012	Ira Pampa	02259	1.39	6,107
272	Huatay Yopla José Hilario	26692419	Los Pinos	02258	1.27	5,580
273	Huatay Yopla María Salomé	26731969	Pilancón	02250	0.73	3,207
274	Huatay Yopla Pascual	26616575	Las Margaras	02257	1.29	5,659
275	Huatay Yopla Santos	26703983	Papelilla Pampa	02260	1.45	6,370
276	I.E.P. Nº 82126 La Ramada				0.20	879
277	Infante Castrejón José Ricardo	26611152	La Pataña	04609	0.20	879
278	Infante Castrejón Santos	26689405	Shinshilpampa	89468	0.20	879
279	Infante Castrejón Santos	26689405	El Cerco	04602	0.17	747
280	Infante Chalán Eduar	41528262	Manzanas Alto		0.09	395
281	Infante Chalán María Sebastiana	42002117	La Travecía		0.17	747
282	Infante Flores Juana	26683591	El Batán	95986	0.13	571
283	Infante Guaripata Manuel	26615425	La Pataña	89538	0.24	1,054
284	Infante Huatay Pedro	42130952	Shenshelpampa		0.05	220
285	Ishpilco Ayay Pedro	26695737	Porcón	32018	0.12	527
286	Ishpilco Castrejón Santos	26622044			0.40	1,757
287	Ishpilco Cueva David	26719985	El Puquio		0.06	264
288	Ishpilco Cueva José Concepción	40289926	Tierra Azul		0.29	1,274
289	Ishpilco Sánchez Bruce Lee	45364539	El Pulche		0.20	879
290	Ishpilco Sánchez Carlos	41617031	Bartoloma		0.20	900
291	Ispilco Ayay Fernando	26620410	El Batán		0.11	483
292	Ispilco Ayay Fernando	26620410	Porcón	32016	0.13	571
293	Ispilco Cueva María Elena	42948632	El Suro		0.15	659
294	Ispilco Cueva María Santos	42655706	El Suro		0.15	659
295	Ispilco Infante Elvira	44507087	El Batán		0.04	176
296	Ispilco Infante Lidia	44242037	La Shilla		0.12	527
297	Mendoza Infante Mario	26603321	El Paraje	85562	0.12	527
298	Mendoza Yopla María Santos	26730575	Alizo Corral	85582	0.16	703
299	Pompa Cueva José Antonio	26608965	La Pampa	85728	0.13	571
300	Pompa Cueva José Antonio	26608965	La Tranca	92123	0.20	571
301	Pompa Flores Emilio	26707844	La Huayhua Lote 65-A		0.25	1,098
302	Pompa Flores Felicitá	41310975			0.20	879
303	Pompa Flores José Aquino	26715669	El Valencio	92128	0.10	439
304	Pompa Flores Justiniano	26707663	La Era		0.46	2,021
305	Pompa Flores Justiniano	26707663	La Lloctora		0.40	1,757
306	Pompa Flores Luísa	40050716	Apalín	92085	0.30	1,318
307	Pompa Flores Manuel	45648961	El Puquio		0.37	1,626
308	Pompa Gonzales Dionisio	26693773	La Salvia Puquio	95840	0.41	1,801
309	Pompa Gonzales José Hipólito	26635537	La Huerta	92097	0.28	1,230





Nº	Apellidos y Nombres	DNI	Ubicación del Predio donde se usará el Agua			Volumen de Agua Máximo Anual Otorgado (m³)
			Nombre del Predio	Código Catastral	Área Bajo Riego (ha)	
310	Pompa Gonzales José Jesús	26608909	Porcón		0.20	879
311	Pompa Gonzales Máximo	26628496	La Tranca y El Suro	92088	0.60	2,636
312	Pompa Yopla Elena	45049492	La Salbia El Hueco		0.61	2,680
313	Pompa Yopla Felipe Santiago	26673769	El Capulí		0.20	879
314	Pompa Yopla Martha	43451952	Las Lloctoras		0.61	2,680
315	Ramos Huaripata Ramón	26693583	Huagayoy	89515	0.20	879
316	Soto Herrera Salomón	26608815	La Conga	85645	0.34	1,318
317	Soto Herrera Salomón	26608815	El Capulí	89509	0.10	439
318	Soto Yopla Celso	80014287	El Logol		0.04	176
319	Terán Huatay inocente	26606712	El Capulí		0.40	1,757
320	Terán Pompa Isabel	26682935	El Capulí		0.31	1,362
321	Terán Pompa Lucila	45682935	El Alizo		0.06	246
322	Terán Pompa Raúl Marino	24715232	El Alizo		0.15	659
323	Terán Ramos César Eduardo	43460353	El Batán		0.05	220
324	Terán Yopla Rosa Ormesinda	40429014	El Barro	92193	0.27	1,186
325	Cueva Yopla José Manuel Vidal	26608617	La Cárcel	85636	0.15	659
326	Villanueva Castrejón Teodoro	26694747	Apalín	85560	0.13	571
327	Villanueva Huatay María Isabel	44607191	Los Alisos		0.19	835
328	Yopla Ayay José Domingo	26703511	Shilshilpampa		0.50	2,197
329	Yopla Castrejón Rosario	26718184	Huagaloma		0.32	1,406
330	Yopla Chalán Flor	44878880	Los Alisos		0.05	220
331	Yopla Chalán Wilmer	43249006	El Saucó		0.05	220
332	Yopla Chilón Alejandro	26696077	La Pataña	89523	0.22	967
333	Yopla Chilón David	41193386	Piedra Grande		0.22	967
334	Yopla Chilón Emilio	26707307	Piedra Grande		0.25	1,087
335	Yopla Chilón Gumercindo	26693521	La Pataña	89524	0.39	1,713
336	Yopla Chilón María Corina	41099770	El Suro		0.08	351
337	Yopla Chilón María Lidia	26697491	La Pataña	89522	0.22	967
338	Yopla Chilón María Susana	42006838	El Suro		0.08	351
339	Yopla Chilón Samuel	43043184	Piedra Grande		0.22	967
340	Yopla Chuquimango Juan Emiterio	26604772	El Aliso	85727	0.50	2,197
341	Yopla Cueva Francisco	26633315	La Pampa		0.12	527
342	Yopla Cueva Hipólito	26633298	Huact Apata		0.30	1,318
343	Yopla Cueva Luis	26613707	El Suro	92011	0.13	571
344	Yopla Cueva María Raquel	26728324	El Aliso	85727.01	0.20	879
345	Yopla Cueva Paulina	26682918	Shaguacroma	92404	0.12	527
346	Yopla Cueva Wilberto	26635409	El Capulí	92140	0.05	220
347	Yopla Murrugarra Marcial	26686373	La Huaylla	85616	0.29	1,274
348	Yopla Soto José Silverio	26683589	La Piedra	89534	0.80	3,515
349	Yopla Soto José Silverio	26683589	La Pataña	04613	0.10	439

ARTÍCULO 4º.- Actualizar el Registro Administrativo de Derechos de Uso de Agua, inscribiendo los otorgamientos de las licencias otorgadas en la presente resolución.

ARTÍCULO 5º.- Precisar que las licencias de uso de agua otorgadas no comprenden el manantial Arkuyoc y no afectará los derechos de uso de agua de la Junta Administradora del Sistema de Agua Potable del caserío Yunyun, ni de José Dionisio Castrejón Chilón, quien también se beneficia del otorgamiento materia de la presente resolución.



ARTÍCULO 6º Encargar a la Administración Local de Agua Cajamarca, la notificación de la presente resolución a los trescientos cuarenta y nueve usuarios del Canal de Regadío "Los Hermanos Cueva", así como a los señores Fernando Ispilco Ayay, Francisco Chuquimango Chilón, Manuela Chuquimango Carrasco, José Braulio Huaytay Ispilco, José Juan Ayay Cueva, José Dionisio Castrejón Chilón y a la Junta de Usuarios Río Mashcon.

ARTÍCULO 7º.- Publíquese en el Portal Institucional de la Autoridad Nacional del Agua, para su difusión y conocimiento.

Regístrese y comuníquese,



FRANCISCO PALOMINO GARCIA
Jefe
Autoridad Nacional del Agua

