

01017-5

### RESOLUCIÓN JEFATURAL Nº 234 -2010-ANA

Lima, 08 ABR. 2010

#### VISTO:

El Expediente Administrativo Nº 0462-2008 tramitado ante la ex - Administración Técnica del Distrito de Riego Cajamarca organizado por los integrantes del Comité de Regantes Las Flores – Huambocancha, sobre otorgamiento de licencia de uso de agua superficial con fines agrarios en vía de regularización; y,

#### CONSIDERANDO:

Que, conforme establece el artículo 15º de la Ley Nº 29338, Ley de Recursos Hídricos, la Autoridad Nacional del Agua tiene entre otras funciones la de otorgar, modificar y extinguir, previo estudio técnico, derechos de uso de agua;


Que, mediante Resolución Administrativa Nº 076-99-CTAR-CAJ/DRA-ATDRC, de fecha 21 de mayo de 1999, la ex - Administración Técnica del Distrito de Riego Cajamarca, autorizó, en vía de regularización, el uso de 3 l/s de la quebrada Cushuro, 0,5 l/s del manantial El Coñor, 12 l/s del manantial El Tandal y 0,5 l/s del manantial Yerba Santa a los usuario del canal de riego Las Flores – Huambocancha, en la localidad de Huambocancha Alta, distrito, provincia, departamento y región de Cajamarca y, en esa misma resolución, se reconoció al Canal de Regadío Las Flores – Huambocancha.

Que, mediante Resolución Administrativa Nº 318-2004-GR-CAJ/DRA-ATDRC, de fecha 07 de julio de 2004, la ex Administración Técnica del Distrito de Riego Cajamarca reconoció a los integrantes de la Junta Directiva del Comité de Regantes del Canal de Riego 'Aguas de las Flores' (Las Flores), ubicado en el sector La Capilla – Huambocancha Alta, distrito, provincia, departamento y región Cajamarca, quienes han presentado documentación con la cual demuestran, unos, la propiedad, y otros, la posesión, de los predios agrícolas donde han venido aprovechando las aguas de los manantiales El Coñor y Tandal y de la quebrada Cushuro, a excepción de José Tomás Limay López y Juan Bautista Ramos Bacón.

Que, el expediente ha sido tramitado con arreglo a Ley, cuenta con opinión favorable de la Junta de Usuarios del Río Mashcon, emitida con Oficio Nº 014-2009-J.U.R.M/P del 05 de febrero de 2009, así como de la Administración Local de Agua Cajamarca,

Que, si bien los recurrentes han solicitado licencia de uso de agua superficial con fines agrarios, no resultaría viable el otorgamiento de dicha licencia si previamente no se autorizase, en vía de regularización, la ejecución de la bocatoma rústica construida por los mismos, ubicada entre las coordenadas UTM 770 400 E y 212 890 N, 3 mil 224 metros lineales de canal principal en tierra y 733 metros lineales de tubería de concreto de 8 pulgadas, de acuerdo con lo informado por el Administrador Local de Aguas y la memoria descriptiva y sus respectivos planos presentados por los recurrentes

Que, con Informe Nº 20-2009-ANA-ALA-Cajamarca, de 23 de marzo de 2009, y de la Dirección de Administración de Recursos Hídricos, que con Informe Técnico Nº 0139-2009-ANA-DARH/AZC, recomienda aprobar, en vía de regularización, a favor de los usuarios del Comité de Regantes 'Las Flores – Huambocancha', la ejecución de una bocatoma rústica y otorgar, en vía de regularización, licencia de uso de agua superficial con fines agrarios en favor de los usuarios de dicho canal de riego, y actualizar el Registro Administrativo de Derechos de Uso de Agua.





Que, el procedimiento se inició durante la vigencia del Decreto Supremo N° 078-2006-AG, por lo que de conformidad con la Primera Disposición Complementaria Transitoria de la Ley N° 29338, Ley de Recursos Hídricos, los procedimientos iniciados antes de su entrada en vigencia, se rigen por la normativa vigente a esa fecha hasta su conclusión; correspondiendo a esta Autoridad resolver la solicitud sub-materia; y

Estando a lo opinado por la Oficina de Asesoría Jurídica, con los vistos de la Dirección de Administración de Recursos Hídricos y de la Secretaría General, así como de conformidad a lo establecido en la Primera Disposición Complementaria Transitoria de la Ley N° 29338, Ley de Recursos Hídricos,



**SE RESUELVE:**

**ARTÍCULO 1°.-** Aprobar, en vía de regularización y a favor de los usuarios del Comité de Regantes 'Las Flores – Huambocancha', la ejecución de una bocatoma rústica ubicada entre las coordenadas UTM 770 400 E y 212 890 N, 3 mil 224 metros lineales de canal principal en tierra y 733 metros lineales de tubería de concreto de 8 pulgadas, de acuerdo con lo informado por el Administrador Local de Aguas y la memoria descriptiva y sus respectivos planos presentados por los recurrentes.

**ARTÍCULO 2°.-** Otorgar, en vía de regularización, licencia de uso de agua superficial con fines agrarios a favor de los usuarios del Canal de Riego 'Las Flores – Huambocancha', de las aguas provenientes de los manantiales El Coñor y el Tandal y de la quebrada Coshuro, para aprovecharla en los predios ubicados en el caserío Huambocancha Alta, distrito, provincia, departamento y región Cajamarca, de acuerdo con el siguiente detalle:

N°	Apellidos y nombres	DNI	Ubicación del Predio donde se Usará el Agua				Volumen de Agua Máximo Anual Otorgado (m³)
			Nombre del Predio	Código Catastral	Código de Riego	Área Bajo Riego (ha)	
1	Alaya Cueva Juan	26635844	El Cando	91535	76	0,388	1.222
2	Ayay Chuquimango Angelina	26710481	-	-	101	0,800	2.520
3	Bacón Carrasco Manuela Exaltación	26675950	Huambocancha	53165	37	0,603	1.901
4	Bacón Sánchez José Concepción	26612902	Hualanga Chica	84817	51	0,730	2.300
5	Bacón Tanta Bacilio	26709735	Cushuro	84854	9	0,542	1.707
6	Caja Valdez Angelina	26704737	Tierra Rosada	84743	35	0,098	309
7	Calua Carrasco Daniel Ramos	26626991	Sauco	53148	24	0,500	1.575
8	Calua de Valdez Tomasa	26604460	El Manzano	84765	14	0,420	1.323
9	Calua Infante José Santos	26606567	Hierba Santa	84750	36	0,135	426
10	Carrasco Chávez Rosalia	26732255	Huertapongo	84818.02	56	0,136	429
11	Carrasco Cueva José Jacinto	26698936	Yunta Toro	84752	33	0,160	504
12	Carrasco Cueva María Socorro	26695753	Yunta Toro	84753	32	0,090	284
13	Carrasco de Idrugo Edita Domtea	26612883	Ullma	84857	6	0,170	536
14	Carrasco Gonzales Pascuala	26602097	La Cahuña	84810	38	0,045	141
15	Carrasco Infante Casimiro	26605762	Yunta Toro	84757	31	0,160	504
16	Carrasco Malca Andrés	26610857	Huertapongo	84818,01	55	0,169	531
17	Carrasco Ramos José Pedro Andrés	17846818	Ojo de Agua	84818.03	57	0,276	870
18	Carrasco Ramos Yolanda	26728350	La Tortuga	53155	42	0,332	1.045
19	Castrejón Herrera Manuel Exaltación	26674528	-	84820	59	0,650	2.048
20	Castrejón López Felicitas	40396065	Tres Piedras	85489	103	0,630	1.986
21	Chávez Chillón Lorenza	26605901	Cahuña	53187	68	0,517	1.628
22	Chávez Chillón Luis	26717420	Mesarume	57844	65	0,270	851
23	Chávez Chillón Marciano	26622327	Pajuro	57842	67	0,470	1.481
24	Chávez Chillón Sergio	26602444	Lloctara	53186	66	0,480	1.512
25	Chávez López Narciso	26626051	Tucumanas	91530	79	0,556	1.753





26	Chávez Malca Francisca	26705195	Durazno	57840	75	0,300	945
27	Chávez Valencia Gregorio	26622955	Tucumanas	91531	78	1,000	3.150
28	Chávez Valencia José Cruz	26629193	Tucumanas	91532	77	0,600	1.890
29	Chillón Ayay Claudio	26627898	-	85516	98	0,770	2.426
30	Chillón Ayay Felipe	41613183	Sarsaloma	-	94	0,124	390
31	Chillón Ayay José Santos	26619573	Huarguar Puquío	85531	91	0,530	1.670
32	Chillón Ayay Sebastián	26622345	El Capulí	85526	95	0,680	2.142
33	Chillón Castrejón José Pedro	26678416	El Durazno	85505	100	0,290	914
34	Chillón López José Gil	26604127	Sarsaloma	85534	93	0,560	1.764
35	Chillón López José Severino	26628891	Tucurume	85533	92	0,150	473
36	Chillón López José Víctor	26624234	La Piedra Grande	91520	81	0,337	1.063
37	Cueva Chillón Enrique	26719656	El Vivero	85477	105	0,480	1.512
38	Cueva Chillón Gregorio	26679016	Cuestas de las Pircas	85481	106	1,200	3.781
39	Cueva Chillón María Santos	26690783	Maratime	85474	104	0,770	2.426
40	Cueva Chillón Melchora	26690016	-	85483	107	1,000	3.150
41	Cueva Cueva Julio	41563577	La Lloctora	94607	108	0,900	2.835
42	Cueva López Isidora	26601105	San Pablina	85478	102	0,950	2.993
43	De la Cruz Camacho Marcelino	26674153	La Salvia Pucro	84802	52	0,026	80
44	De la Cruz de Zamora María Geneveva	26625224	Suro Pala	84759	18	0,268	843
45	De la Cruz Portal Bacilio	26627320	El Pajuro	84778	44	0,400	1.260
46	De la Cruz Toledo Andrea	26603091	Salviapucro	84800	54	0,130	410
47	Durán Fañur Germán	26618359	La Era	-	83	0,699	2.202
48	Durán Herrera María Bernabé	26605243	La Lúcumá	53147	23	0,410	1.292
49	Durán Infante Ricardo	42067320	Tucucagua	84893	2	0,796	2.509
50	Durán Valencia Cecilio	26606020	Tucumanas	-	82	0,115	362
51	Flores Castrejón Francisco	26636659	Chuniegue	84803	47	0,340	1.071
52	Flores Idrugo Faustina	42503339	Tuyotoma	84804	48	0,088	277
53	Gonzales Alfaro Pedro	26698521	Huambocancha	53138	13	0,238	750
54	Gonzales Bacón Jorge	26620527	Corralitos de Piedra	84771	12	0,470	1.481
55	Herrera Chávez Augusto	26676832	El Saucó	57831	39	0,760	2.394
56	Herrera Chávez María Concepción	26602667	El Poste	85536	89	0,630	1.985
57	Herrera Chávez Víctor	26637182	Los Pinos - Los Eucaliptos	84796	60	0,500	1.575
58	Herrera de Bacón Hipólita Nicolasa	26624790	Corral	84788	73	0,120	378
59	Herrera de Calua María Victoria	26605248	-	84792	74	0,552	1.739
60	Herrera Valdez Manuel	80064678	Chinige	84805	99	0,030	94
61	Huatay Limay Domitila	26617228	Lluspírumé	-	41	0,200	630
62	Idrugo Caja Modesto	26633381	Ullma	84861	5	0,230	725
63	Idrugo Calua José Valentín	26626206	La Matará	84860	4	0,270	851
64	Idrugo Castrejón José Encarnación	26614170	Pampa La Capilla	84807	70	0,160	504
65	Idrugo Malimba Luciano	26605860	Choro Blanco	84891	1	0,170	536
66	Infante Chillón Manuel	26622877	Tucumanas	91523	80	0,650	2.048
67	Ispilco Carrasco María Elena	26717989	El Capulí	-	29	0,273	861
68	Ispilco Ocón Segundo	26602292	Gigantón	-	28	0,568	1.790
69	Limay Cueva María Andrea	26629587	La Loma	91517	64	0,595	1.876
70	Limay Huaripata José	26633028	Tunas Pampa	53167	43	0,305	962
71	Limay Huatay Cristóbal	26691850	-	85535	90	0,560	1.764
72	López Cachi Lorenzo	26688247	Yunta Toro	-	34	0,141	443
73	Malca Carrasco Hipólito	26690515	Ojo de Agua	53151	26	0,448	1.411
74	Malca Cueva Sebastián	26632325	Huambocancha Alla	53171	40	0,332	1.045
75	Malca Limay Andrés	26697893	El Trine	53181	62	0,290	914
76	Ramos Carrasco José Nieves	26611782	El Pajuro	84786	69	0,273	859
77	Ramos de Castrejón Victoria	26628013	La Taya	53150	25	0,350	1.103
78	Ramos Herrera José Francisco	26674534	Ojo de Agua	84785	58	0,700	2.205
79	Ramos Infante Manuel Víctor	26604844	Huambocancha	84801	53	0,120	378
80	Ramos Salazar María Gregoria	26636722	Piedra Grande	84797	50	0,210	662
81	Sánchez Carrasco Victorino	26633969	Huambocancha	53168	27	0,850	2.678
82	Tacilla Malca Manuel	26633502	-	84793 - 84794	61	0,660	2.079
83	Tafur Carrasco José Sebastián	26604521	Yuacupachac	84791	72	0,800	2.520



84	Tafur Herrera Rolando	26686611	-	91529	8	0,730	2.300
85	Tanta Carrasco María Casimira	26606526	Los Eucaliptos	84815	49	0,030	95
86	Tanta Herrera Isidro	26618609	Cushuro	84853	7	0,333	1.048
87	Tanta Herrera Juana María	26612260	Cushuro	84852	10	0,342	1.078
88	Tanta Huamán José Ramos	26625252	Palturume	84761	45	0,120	378
89	Tanta Idrugo Concepción	41827923	Suro Pata	84779	19	0,182	574
90	Tanta Idrugo Dionicia	45212787	Palturume	84782	46	0,107	336
91	Tanta Ocón José Luis	26624426	El Sinton	84850	11	0,160	504
92	Tanta Terán Getrudes	26702994	Chupicarume	84855	16	0,938	2.954
93	Terán Herrera José De la Cruz	26662216	Surupata	53145	21	0,500	1.575
94	Terán Herrera Lorenza	26705871	Lucma	53140	20	0,304	958
95	Valdez Calua José Eloy	26629285	Lunar	84762	17	0,349	1.099
96	Valdez Calua Luis	26620147	Escalón	84745	30	0,377	1.188
97	Valdez Ruiz Zenaida	41974824	Los Cipreses	-	15	0,229	722
98	Valencia Pisco César	26610814	El Ojo de Agua	91525	87	0,680	2.142
99	Valencia Pisco Jesús	26621710	La Cahuiña	91526	86	0,618	1.948
100	Valencia Pisco Segundo Jesús	26717203	El Corral	91527	85	0,767	2.415
101	Valencia Rulón María Luzmila	43036900	Vervena Verde	91524	88	0,769	2.421
102	Vargas García María Ynocenta	26623205	La Hualanga	53175	63	0,650	2.048
103	Villanueva Herrera María Francisca	26628867	Alicuya	91519	84	0,513	1.615
104	Ydrugo Calua Pablo	26604590	Ullma	84859	3	0,250	788
105	Yopla Chilón José Pablo	26696586	El Corral	85519	97	0,320	1.008
106	Yopla Chilón María Julia	26719678	La Piedra Grande	85521	96	0,270	851
<b>Total</b>						<b>45,232</b>	<b>142.501</b>

**ARTÍCULO 3°.-** Actualizar el Registro Administrativo de Derechos de Uso de Agua inscribiendo las licencias otorgadas en el artículo anterior.

**ARTÍCULO 4°.-** Remitir los autos a la Autoridad Local de Agua Cajamarca a efectos de que notifique esta relación a los 106 integrantes del Comité de Regantes 'Las Flores – Huambocancha' mencionados en el Artículo 2°, y a la Junta de Usuarios de la Cuenca del Río Mashcon.

**ARTÍCULO 5°.-** Publíquese en el Portal Institucional de la Entidad, para su difusión y conocimiento.

Regístrese y comuníquese,



**FRANCISCO PALOMINO GARCÍA**  
Jefe  
Autoridad Nacional del Agua

