



CUT: 4609-2023

RESOLUCIÓN DIRECTORAL N° 0292-2024-ANA-AAA.MAN

El Tambo, 16 de abril de 2024

LICENCIA DE USO DE AGUA, USO AGRÍCOLA

VISTO:

CUT	4609-2023	Fecha	10 de enero de 2023
COMITÉ DE USUARIOS DE AGUA YURAQ RUMI, LAMBRAS PUQUIO, HUAYSILLUYUCC			
Representado por:		Documento	
GABRIEL LUCAS BOZA		DNI 23276558	
Informe Formalización		Fecha	
0009-2024-ANA-AAA.MANTARO-ALA.HUANCAVELICA-AT/JYAC		04 de marzo de 2024	

CONSIDERANDO:

La Resolución Jefatural N° 058-2018-ANA y el Informe de Formalización N° 0009-2024 ANA-AAA.MANTARO-ALA.HUANCAVELICA-AT/JYAC, de la Administración Local de Agua Huancavelica.

SE RESUELVE:

Artículo 1°

Aprobar la delimitación del Bloque CHAMANA-QUICHCAPATA-MUYOLOMA-YURAQ TUNAS, según el plano que forma parte de la presente resolución, el cual tiene un área bajo riego de 8.000 (ha) y su centroide ubicado geográficamente en las coordenadas UTM 533936.00000mE y 8615648.00000mN, DATUM WGS84, zona 18, políticamente en el distrito de Quichuas, provincia de Tayacaja, departamento Huancavelica.

Artículo 2°

Otorgar, licencia de uso de agua Superficial por un volumen hasta 59 239.00 m³/año, para uso Agrícola, a favor de "COMITÉ DE USUARIOS DE AGUA YURAQ RUMI, LAMBRAS PUQUIO, HUAYSILLUYUCC", conforme al siguiente detalle:

Titular			
COMITÉ DE USUARIOS DE AGUA YURAQ RUMI, LAMBRAS PUQUIO, HUAYSILLUYUCC			
Clase de Uso	Clase Derecho	Tipo de Uso	
Productivo	Licencia	Agrícola	
Bloque riego			Area servicio
CHAMANA-QUICHCAPATA-MUYOLOMA-YURAQ TUNAS			8.00 (ha)
Ubicación del lugar donde se hará uso del agua	Política	Dpto.	Huancavelica
		Prov.	Tayacaja
		Dist.	Quichuas
	Administrativa	AAA	Mantaro
		ALA	Huancavelica
	Geográfica	WGS84 UTM, Zona 18, E:533936.00, N:8615648.00	

Origen de fuente natural: Superficial	Riachuelo YURAQ RUMI (Captación Lambraspuquio)				
Ubicación geográfica de la captación	WGS84 UTM, Zona:18 E:536126.00 N:8616918.00				
Volumen otorgado anual (m ³)	29657.0				
Distribución mensual del volumen otorgado (m³)					
Ene	Feb	Mar	Abr	May	Jun
643.0	266.0	750.0	2100.0	1875.0	2722.0
Jul	Ago	Sep	Oct	Nov	Dic
3964.0	4741.0	4847.0	4178.0	2151.0	1420.0

Origen de fuente natural: Superficial	Riachuelo YURAQ RUMI (Captación Huaysilluyucc)				
Ubicación geográfica de la captación	WGS84 UTM, Zona:18 E:536070.00 N:8616913.00				
Volumen otorgado anual (m ³)	29657.0				
Distribución mensual del volumen otorgado (m³)					
Ene	Feb	Mar	Abr	May	Jun
643.0	266.0	750.0	2100.0	1875.0	2722.0
Jul	Ago	Sep	Oct	Nov	Dic
3964.0	4741.0	4847.0	4178.0	2151.0	1420.0

Artículo 3°

El titular de la licencia de uso de agua expedirá los Certificados Nominativos a sus asociados que acrediten la titularidad o posesión legítima del predio conformante del bloque; los que, a sola presentación a la Administración Local de Agua correspondiente, se inscriben en el Registro Administrativo de Derechos de Uso de Agua.

Artículo 4°

Inscribir la licencia otorgada mediante la presente resolución en el Registro Administrativo de Derechos de Uso de Agua.

Artículo 5°

Notificar la presente resolución al COMITÉ DE USUARIOS DE AGUA YURAQ RUMI, LAMBRAS PUQUIO, HUAYSILLUYUCC y su publicación en el portal web de la Autoridad Nacional del Agua

Artículo 6°


No se otorgará ni registrarán Certificados Nominativos, cuando estos excedan al volumen de agua asignado al bloque.

Regístrese y comuníquese,

FIRMADO DIGITALMENTE

ALBERTO DOMINGO OSORIO VALENCIA
DIRECTOR
AUTORIDAD ADMINISTRATIVA DEL AGUA - MANTARO

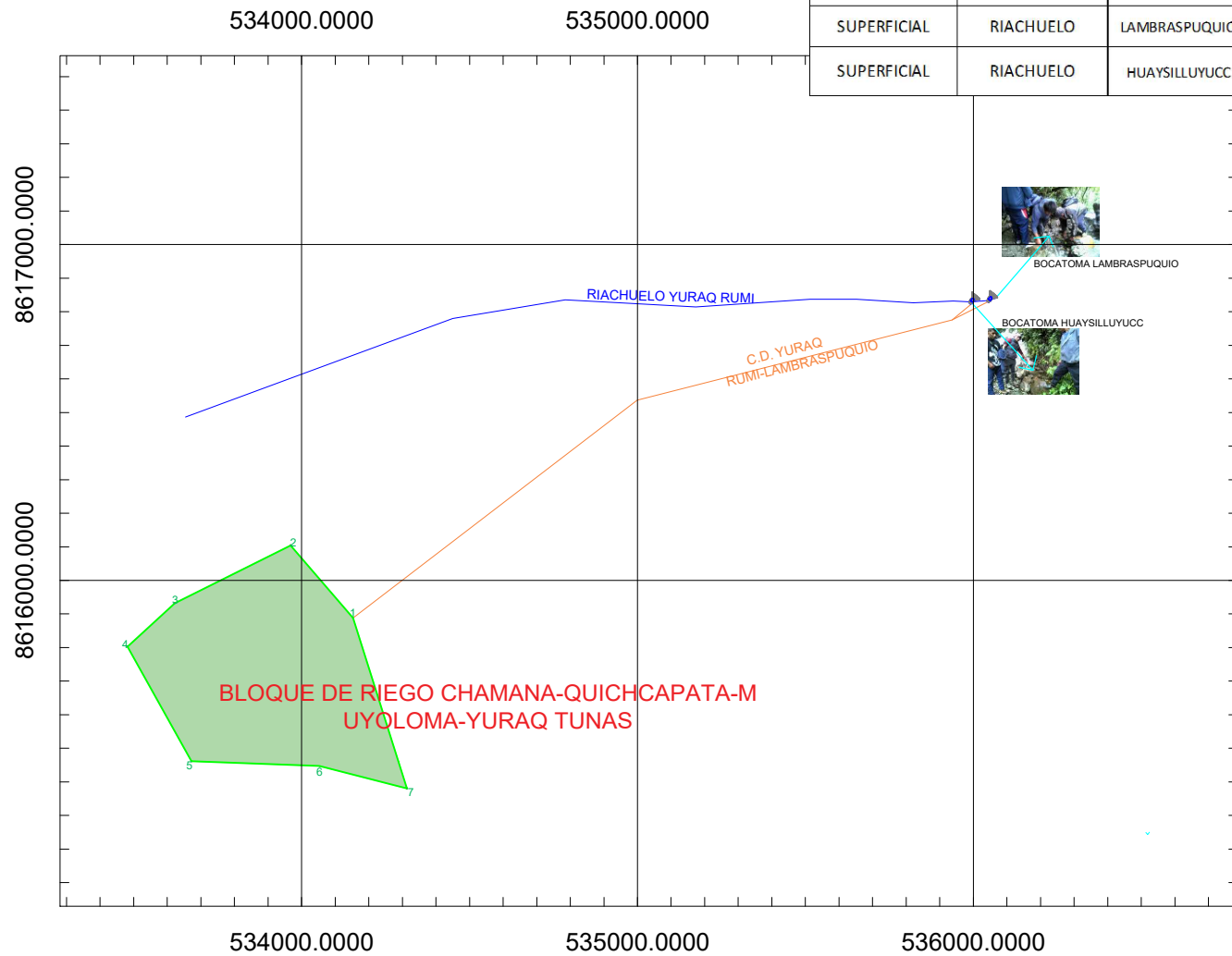
N.M.



ASIGNACIÓN DE AGUA CON FINES AGRARIOS															
BOCATOMA	NOMBRE DE LA BOCATOMA	UND	ENE	FEB	MAR	ABR	MAY	JUN	JUL	AGO	SET	OCT	NOV	DIC	VOLUMEN ANUAL
AGUA SUPERFICIAL	RIACHUELO YURAQ RUMI (CAPTACIÓN LAMBRASPUQUIO)	m3	637.00	281.00	742.00	2074.00	1880.00	2727.00	3975.00	4730.00	4844.00	4205.00	2182.00	1425.00	29702.00
		l/s	0.24	0.11	0.28	0.81	0.70	1.05	1.48	1.77	1.87	1.56	0.83	0.53	
AGUA SUPERFICIAL	RIACHUELO YURAQ RUMI (CAPTACIÓN HUAYSILLUYUCC)	m3	638.00	245.00	742.00	2106.00	1881.00	2701.00	3940.00	4729.00	4843.00	4158.00	2131.00	1423.00	29537.00
		l/s	0.24	0.11	0.28	0.81	0.70	1.05	1.48	1.77	1.87	1.56	0.83	0.53	

UBICACIÓN Y DATOS DEL BLOQUE DE RIEGO-CENTROIDE								
UBICACIÓN POLÍTICA DEL BLOQUE		UBICACIÓN GEOGRÁFICA			N° USUARIOS	N° PREDIOS	AREA TOTAL (Ha)	AREA BAJO RIEGO (Ha)
DEPARTAMENTO	HUANCAVELICA	COORDENADAS UTM WGS 84		COTA (m.s.n.m.)				
PROVINCIA	TAYACAJA	ESTE (m)	NORTE (m)	3585	30	30	38.9	8
DISTRITO	QUICHUAS	533936	8615648					
LOCALIDAD	C.C. COLCA-QUICHUAS							

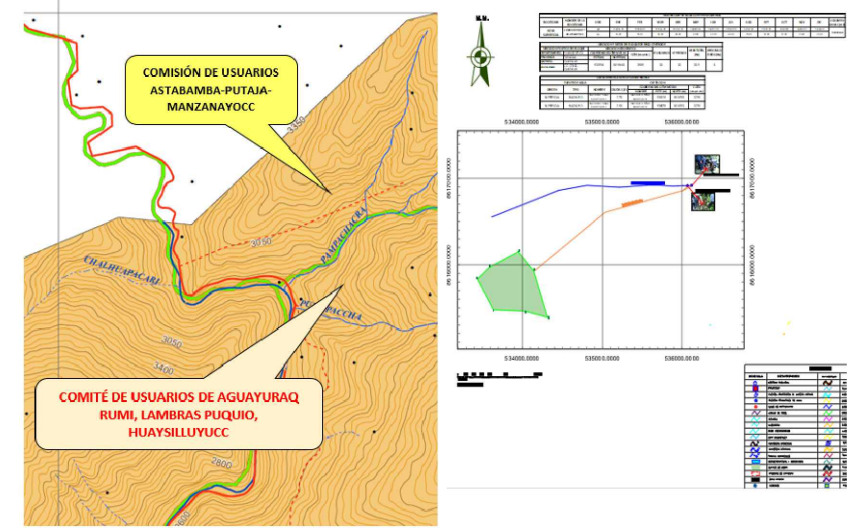
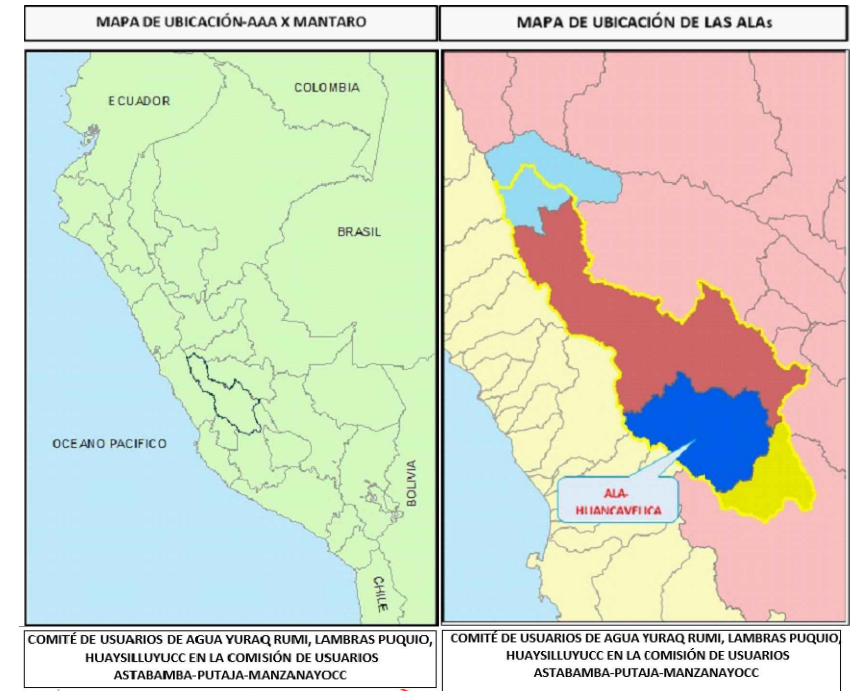
CARACTERÍSTICAS DE LA FUENTE HÍDRICA						
FUENTE DE AGUA			CAUDAL (l/s)	CAPTACIÓN		
ORIGEN	TIPO	NOMBRE		COORDENADAS UTM WGS 84		COTA (m.s.n.m.)
SUPERFICIAL	RIACHUELO	LAMBRASPUQUIO	50.58	NOMBRE	ESTE (m)	NORTE (m)
				LAMBRASPUQUIO	536126	8616918
SUPERFICIAL	RIACHUELO	HUAYSILLUYUCC	49.65	HUAYSILLUYUCC	536070	8616913



1:10000
DATUM WGS-84

MINISTERIO DE AGRICULTURA
AUTORIDAD NACIONAL DEL AGUA
ADMINISTRACIÓN LOCAL DE AGUA HVCA

J. Yuber Arteaga Caro
CIP 71572
Profesional en Recursos Hídricos



AUTORIDAD ADMINISTRATIVA DEL AGUA X MANTARO
ADMINISTRACION LOCAL DEL AGUA HUANCAVELICA

OTORGAMIENTO DE LICENCIA DE USO DE AGUA AGRICOLA
ALA-HUANCAVELICA

Mapa: BLOQUE DE RIEGO CHAMANA-QUICHAPATA-MUYOLOMA-YURAQ TUNAS

Junta de Usuarios:	NO RECONOCIDO	Sector de Riego:	PUTAJA-UPAMAYO-MANTARO CLASE B
Comisión de Usuario:	NO RECONOCIDO	Subsector de Riego:	ASTABAMBA-PUTAJA-MANZANAYOCC
Comite de Usuarios de Agua:	YURAQ RUMI, LAMBRAS PUQUIO, HUAYSILLUYUCC		
Departamento:	HUANCAVELICA	Provincia:	TAYACAJA
Aprobado:	AAA X MANTARO	Escala:	1:10000
Revisado:	ALA-HUANCAVELICA	Fecha:	Mayo-2023
Elaborado:	ING. YUBER ARTEAGA CARO	Fuente:	Propio

01

LEYENDA			
SIMBOLO	DESCRIPCION	SIMBOLO	DESCRIPCION
	CENTROS POBLADOS		CANAL DERIVADOR
	BOCATOMAS		FLUJO RECOLECTOR
	FUENTES APORTANTES AL SISTEMA HIDRICO		DRENAJE
	FUENTES PRINCIPALES DE AGUA		LATERAL 1° ORDEN
	LLAVE DE DISTRIBUCION		LATERAL 2° ORDEN
	CURVAS DE NIVEL		LATERAL 3° ORDEN
	NEVADOS		LATERAL 4° ORDEN
	QUEBRADAS		LATERAL 5° ORDEN
	RIOS SECUNDARIOS		LATERAL 6° ORDEN
	RIOS PRINCIPALES		TOMA PREDIAL
	CARRETERA ASFALTADA		SIFON
	CARRETERA AFIRMADA		TUBERIA
	TROCHA CARROZABLE		TOMA DIRECTA
	INFRAESTRUCTURA - RESERVOIRIO		QUEBRADA DERIVADORA
	BLOQUE DE RIEGO		TUBERIA DERIVADORA
	COMISION DE USUARIOS		DRENAJE DE CANAL A CANAL
	ZONA URBANA		INFRAESTRUCTURA COMPARTIDA
	HIDRANTE		CAMARA DE INSPECCION