



CUT: 131734-2022

RESOLUCIÓN DIRECTORAL N° 0274-2024-ANA-AAA.MAN

El Tambo, 10 de abril de 2024

LICENCIA DE USO DE AGUA, USO AGRÍCOLA

VISTO:

| | | | |
|--|-------------|----------------------|----------------------|
| CUT | 131734-2022 | Fecha | 05 de agosto de 2022 |
| Comité de Usuarios de Agua de Viracochan | | | |
| Representado por: | | Documento | |
| Isaías Camasi Vega | | DNI 43771213 | |
| Informe Formalización | | Fecha | |
| 0101-2023-ANA-AAA.MAN-ALA.MANTARO/RMR | | 15 de agosto de 2023 | |

CONSIDERANDO:

La Resolución Jefatural N° 058-2018-ANA y el Informe de Formalización N° 0101-2023 ANA-AAA.MAN-ALA.MANTARO/RMR, de la Administración Local de Agua Mantaro.

SE RESUELVE:

Artículo 1°

Aprobar la delimitación del Bloque SOLARYACO CARCEL HUAYCCO, según el plano que forma parte de la presente resolución, el cual tiene un área bajo riego de 1.90 (ha) y su centroide ubicado geográficamente en las coordenadas UTM 571857.00 mE y 8607137.00 mN, DATUM WGS84, zona 18, políticamente en el distrito de Ayahuanco, provincia de Huanta, departamento Ayacucho.

Artículo 2°

Otorgar, licencia de uso de agua Superficial por un volumen hasta 13846.00 m³/año, para uso Agrícola, a favor del "Comité de Usuarios de Agua de Viracochan", conforme al siguiente detalle:

| | | | |
|--|----------------|---|---------------|
| Titular | | | |
| Comité de Usuarios de Agua de Viracochan | | | |
| Clase de Uso | Clase Derecho | Tipo de Uso | |
| Productivo | Licencia | Agrícola | |
| Bloque riego | | | Área servicio |
| SOLARYACO CARCEL HUAYCCO | | | 1.90 (ha) |
| Ubicación del lugar donde se hará uso del agua | Política | Dpto. | Ayacucho |
| | | Prov. | Huanta |
| | | Dist. | Ayahuanco |
| | Administrativa | AAA | Mantaro |
| | | ALA | Mantaro |
| | Geográfica | WGS84 UTM, Zona 18, E:571857.00, N:8607137.00 | |

| | | | | | |
|--|------------|---|------------|------------|------------|
| Origen de fuente natural: Superficial | | Manantial Carcel Huaycco | | | |
| Ubicación geográfica de la captación | | WGS84 UTM, Zona:18 E:571897.00 N:8607279.00 | | | |
| Volumen otorgado anual (m ³) | | 7553.00 | | | |
| Distribución mensual del volumen otorgado (m³) | | | | | |
| Ene | Feb | Mar | Abr | May | Jun |
| 0.0 | 0.0 | 0.0 | 521.0 | 1093.0 | 931.0 |
| Jul | Ago | Sep | Oct | Nov | Dic |
| 956.0 | 1205.0 | 1034.0 | 862.0 | 632.0 | 319.0 |

| | | | | | |
|--|------------|---|------------|------------|------------|
| Origen de fuente natural: Superficial | | Manantial Saloryaco | | | |
| Ubicación geográfica de la captación | | WGS84 UTM, Zona:18 E:572286.00 N:8607217.00 | | | |
| Volumen otorgado anual (m ³) | | 6293.00 | | | |
| Distribución mensual del volumen otorgado (m³) | | | | | |
| Ene | Feb | Mar | Abr | May | Jun |
| 0.0 | 0.0 | 0.0 | 433.0 | 911.0 | 775.0 |
| Jul | Ago | Sep | Oct | Nov | Dic |
| 798.0 | 1004.0 | 861.0 | 720.0 | 526.0 | 265.0 |

Artículo 3°

El titular de la licencia de uso de agua expedirá los Certificados Nominativos a sus asociados que acrediten la titularidad o posesión legítima del predio conformante del bloque; los que a sola presentación a la Administración Local de Agua correspondiente, se inscriben en el Registro Administrativo de Derechos de Uso de Agua.

Artículo 4°

Inscribir la licencia otorgada mediante la presente resolución en el Registro Administrativo de Derechos de Uso de Agua.

Artículo 5°

Notificar la presente resolución al COMITÉ DE USUARIOS DE AGUA DE VIRACOCHAN y su publicación en el portal web de la Autoridad Nacional del Agua.

Artículo 6°

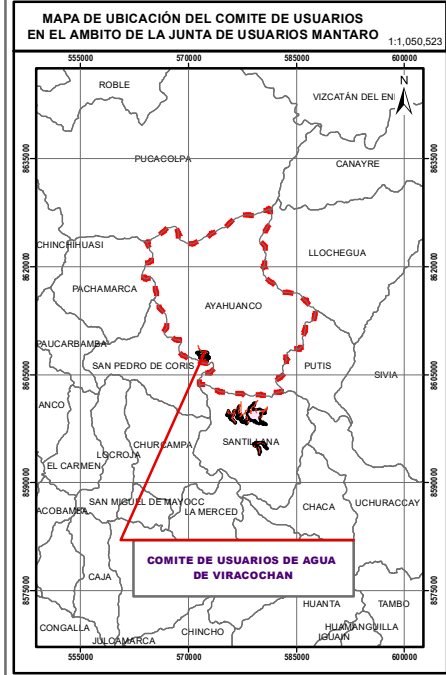
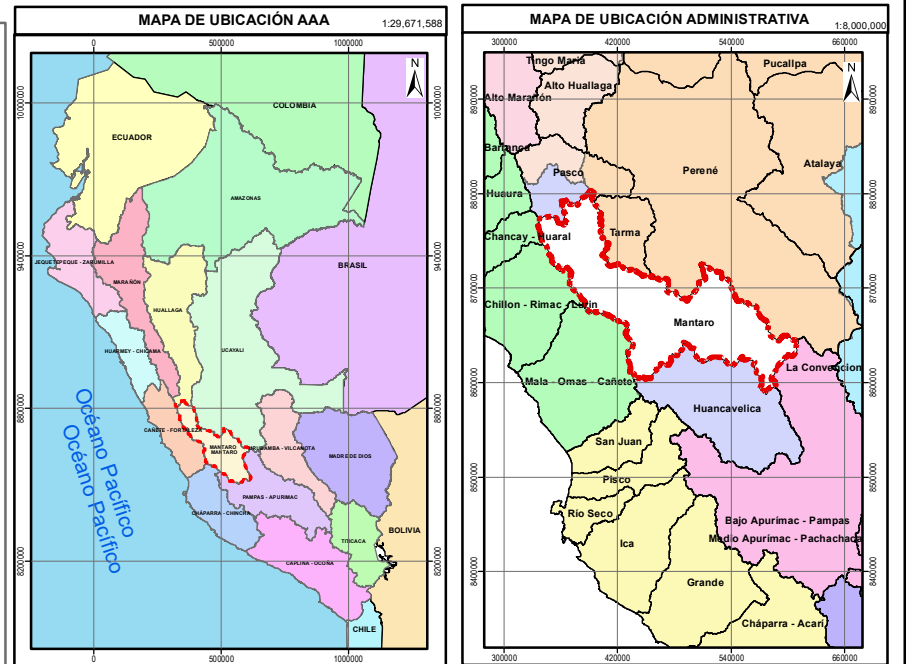
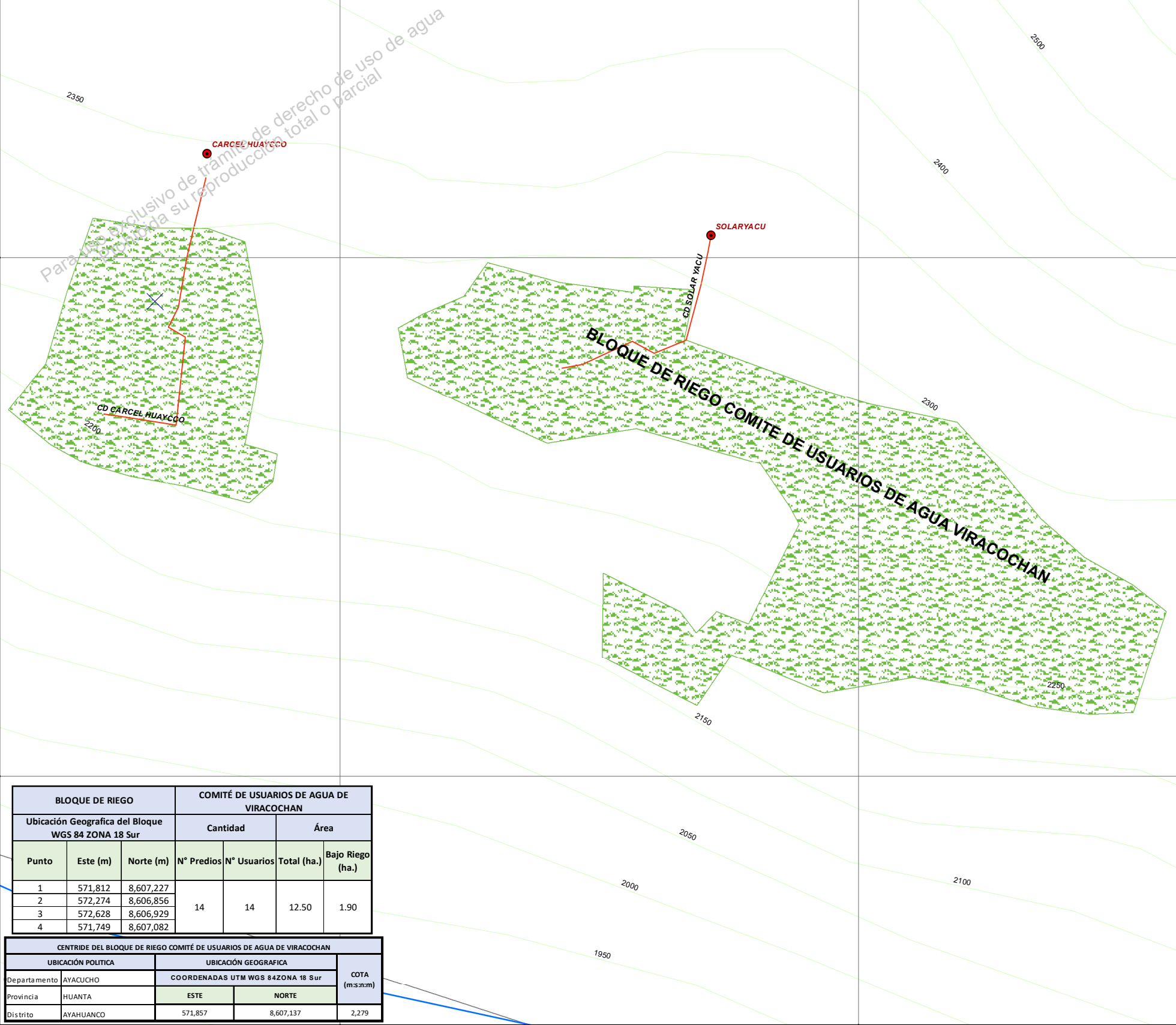
No se otorgará ni registrarán Certificados Nominativos, cuando estos excedan al volumen de agua asignado al bloque.

Regístrese y comuníquese,

FIRMADO DIGITALMENTE

ALBERTO DOMINGO OSORIO VALENCIA
DIRECTOR
AUTORIDAD ADMINISTRATIVA DEL AGUA - MANTARO

| Fuente de Agua | Unidad | Volumen de Otorgamiento Mensual (m³) | | | | | | | | | | | | Volumen Total Anual (m³) | | | |
|--------------------------|--------|--------------------------------------|----------|----------|------------|--------------|--------------|--------------|--------------|--------------|--------------|--------------|------------|--------------------------|--|--|---------------|
| | | ENE | FEB | MAR | ABR | MAY | JUN | JUL | AGO | SEP | OCT | NOV | DIC | | | | |
| MANANTIAL SOLARYACU | l/s | 0 | 0 | 0 | 0.17 | 0.34 | 0.3 | 0.3 | 0.38 | 0.33 | 0.27 | 0.2 | 0.1 | | | | |
| | m³ | 0 | 0 | 0 | 433 | 911 | 775 | 798 | 1004 | 861 | 720 | 526 | 265 | | | | 6,293 |
| MANANTIAL CARCEL HUAYCCO | l/s | 0 | 0 | 0 | 0.2 | 0.41 | 0.36 | 0.36 | 0.45 | 0.4 | 0.32 | 0.24 | 0.12 | | | | |
| | m³ | 0 | 0 | 0 | 521 | 1093 | 931 | 956 | 1205 | 1034 | 862 | 632 | 319 | | | | 7,553 |
| TOTAL | | 0 | 0 | 0 | 954 | 2,004 | 1,706 | 1,754 | 2,209 | 1,895 | 1,582 | 1,158 | 584 | | | | 13,846 |



LEYENDA

Infraestructura de riego

- Toma de captación
- Canal de Derivación
- Lateral 1° Orden
- Lateral 2° Orden
- Lateral 3° Orden
- Lateral 4° Orden
- Lateral 5° Orden

Limites

- Limite Departamental
- Limite Provincial
- Limite Distrital

Hipsografía

- Curvas de Nivel

Poblados

- Caserío
- Anexo
- Centro Poblado

Fuentes de Agua

- Río
- Quebradas
- Manantial

Uso Agrario

- Bloque de riego

Red Vial

- Afirmada
- Asfaltada
- Camino carrozable
- Camino de herradura

Otros

- Administración Local de Agua
- Predios rurales

0 16,000 32,000 64,000
Metros

Proyección: Universal Transverse Mercator
Datum: WGS 1984 UTM - Zona 18 Sur
Falso_Este: 500000.00 Falso_Norte: 10000000.00
Meridiano Central: -81.00 Factor de Escala: 0.9996

| BLOQUE DE RIEGO | | | COMITÉ DE USUARIOS DE AGUA DE VIRACOCHAN | | | |
|--|----------|-----------|--|-------------|-------------|------------------|
| Ubicación Geográfica del Bloque WGS 84 ZONA 18 Sur | | | Cantidad | | Área | |
| Punto | Este (m) | Norte (m) | N° Predios | N° Usuarios | Total (ha.) | Bajo Riego (ha.) |
| 1 | 571,812 | 8,607,227 | 14 | 14 | 12.50 | 1.90 |
| 2 | 572,274 | 8,606,856 | | | | |
| 3 | 572,628 | 8,606,929 | | | | |
| 4 | 571,749 | 8,607,082 | | | | |

| CENTRIDE DEL BLOQUE DE RIEGO COMITÉ DE USUARIOS DE AGUA DE VIRACOCHAN | | | | |
|---|-----------|------------------------------------|-----------|----------------|
| UBICACIÓN POLITICA | | UBICACIÓN GEOGRAFICA | | COTA (m s.n.m) |
| Departamento | AYACUCHO | COORDENADAS UTM WGS 84 ZONA 18 Sur | | |
| Provincia | HUANTA | ESTE | NORTE | |
| Distrito | AYAHUANCO | 571,857 | 8,607,137 | 2,279 |

AUTORIDAD NACIONAL DEL AGUA
AUTORIDAD ADMINISTRATIVA DEL AGUA X MANTARO
ADMINISTRACION LOCAL DE AGUA MANTARO

FORMALIZACIÓN DE DERECHOS DE USO DE AGUA CON FINES AGRARIOS

Plano: **UBICACIÓN DE BLOQUE DE RIEGO COMITE DE USUARIOS DE AGUA DE VIRACOCHAN**

| | | |
|--|---|--|
| Junta de Usuarios: MANTARO | Comisión de Usuarios: | COMITE DE USUARIOS DE AGUA DE VIRACOCHAN |
| Aprobado: | Ubicación: Departamento: Ayacucho Provincia: Huanta Distrito: Ayahuancu | Escala: 1:3,500 |
| Revisado: ALA MANTARO | Fecha: JULIO 2023 | Plano N°: 01 |
| Elaborado: Antonio H. Vilcapoma Camargo. | Fuente: IGN / ANA / INEI / PROPIA | |