



CUT: 273539-2023

RESOLUCIÓN DIRECTORAL N° 0181-2024-ANA-AAA.TIT

Puno, 03 de abril de 2024

LICENCIA DE USO DE AGUA, USO POBLACIONAL

VISTO:

CUT	273539-2023	Fecha	22 de diciembre de 2023
JUNTA ADMINISTRADORA DE SERVICIOS DE SANEAMIENTO (JASS) PARCIALIDAD MARKA JILAPUNTA			
Representado por:		Documento	
VICTOR MERMA CENTENO		DNI 01254097	
Informe Formalización		Fecha	
0004-2022 - ANA-AAA.TIT-ALA.ILAVE/RZH		26 de febrero de 2024	

CONSIDERANDO:

La Resolución Jefatural N° 058-2018-ANA y el Informe de Formalización N° 0004-2022 ANA-AAA.TIT-ALA.ILAVE/RZH, de la Administración Local de Agua Ilave.

SE RESUELVE:

Artículo 1°

Otorgar, licencia de uso de agua Superficial por un volumen hasta 1501.00 m³/año, para uso Poblacional, a favor de "JUNTA ADMINISTRADORA DE SERVICIOS DE SANEAMIENTO (JASS) PARCIALIDAD MARKA JILAPUNTA", según el plano que forma parte de la presente resolución y conforme al siguiente detalle:

Titular			
JUNTA ADMINISTRADORA DE SERVICIOS DE SANEAMIENTO (JASS) PARCIALIDAD MARKA JILAPUNTA			
Clase de Uso		Clase Derecho	
Poblacional		Licencia	
Tipo de Uso			
Poblacional			
Centro Poblado / Comunidad / Anexo			
Parcialidad Marka Jilapunta			
Ubicación del lugar donde se hará uso del agua	Política	Dpto.	Puno
		Prov.	Puno
		Dist.	Chucuito
	Administrativa	AAA	Titicaca
		ALA	Ilave
Geográfica	WGS84 UTM, Zona 19, E:405663.00, N:8240274.00		

Origen de fuente natural: Superficial		Manantial KAYANI LAYA			
Ubicación geográfica de la captación		WGS84 UTM, Zona:19 E:404007.00 N:8239769.00			
Volumen otorgado anual (m ³)		634.0			
Distribución mensual del volumen otorgado (m³)					
Ene	Feb	Mar	Abr	May	Jun
54.0	48.0	54.0	52.0	54.0	52.0
Jul	Ago	Sep	Oct	Nov	Dic
54.0	54.0	52.0	54.0	52.0	54.0

Origen de fuente natural: Superficial		Manantial PUMA HUYO LADO NORTE 01			
Ubicación geográfica de la captación		WGS84 UTM, Zona:19 E:404167.00 N:8240012.00			
Volumen otorgado anual (m ³)		867.0			
Distribución mensual del volumen otorgado (m³)					
Ene	Feb	Mar	Abr	May	Jun
80.0	73.0	80.0	78.0	80.0	78.0
Jul	Ago	Sep	Oct	Nov	Dic
80.0	80.0	78.0	54.0	52.0	54.0

Artículo 2°

Inscribir la licencia otorgada mediante la presente resolución en el Registro Administrativo de Derechos de Uso de Agua.

Artículo 3°

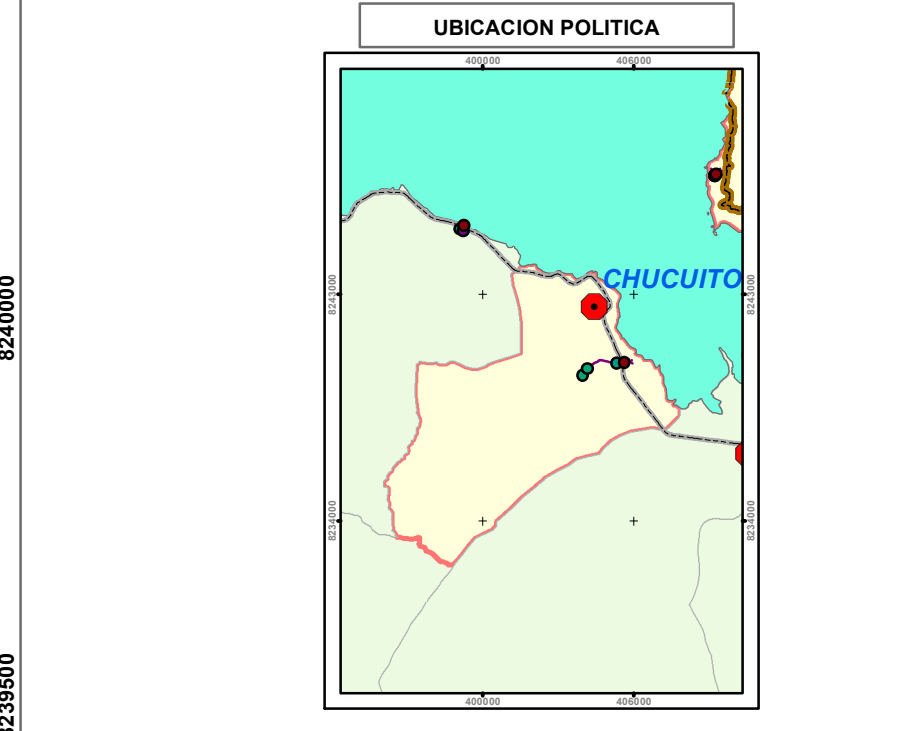
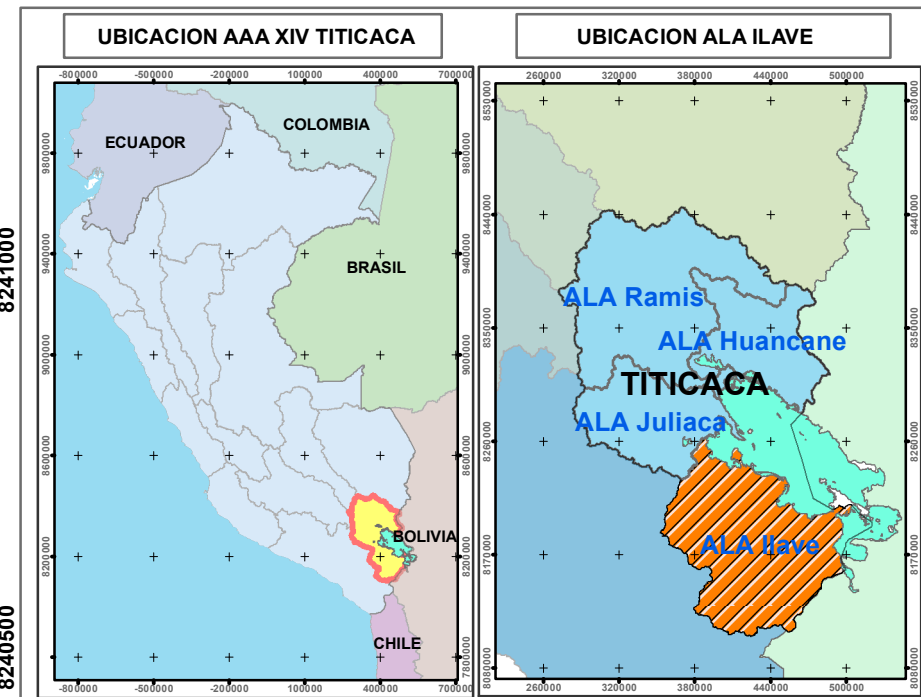
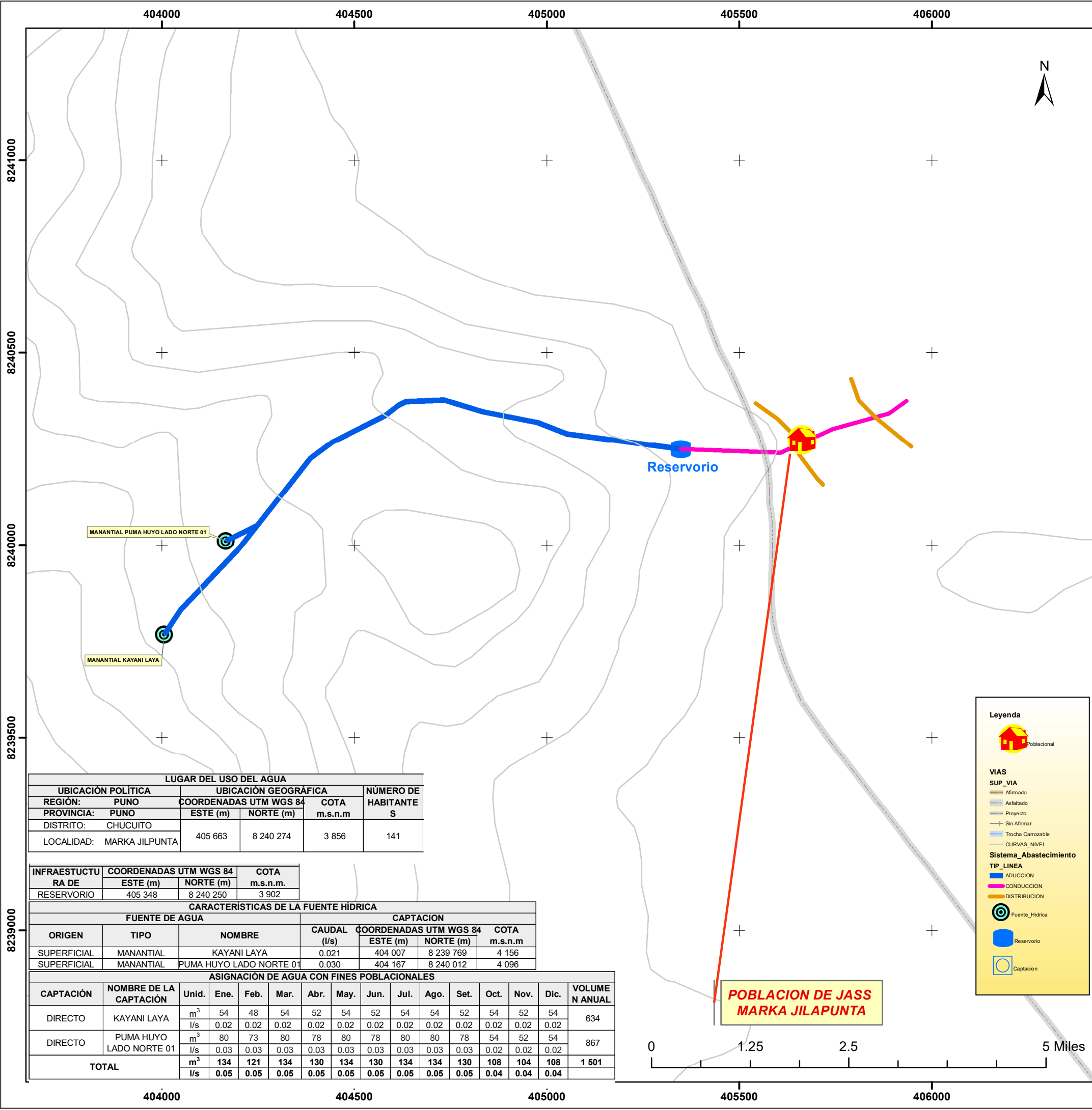
Notificar la presente resolución a JUNTA ADMINISTRADORA DE SERVICIOS DE SANEAMIENTO (JASS) PARCIALIDAD MARKA JILAPUNTA, Dirección de Salud de la

localidad, Municipalidad distrital o provincial y su publicación en el portal web de la Autoridad Nacional del Agua

Regístrese y comuníquese,

FIRMADO DIGITALMENTE

RONALD ISIDRO ALCOS PACHECO
DIRECTOR
AUTORIDAD ADMINISTRATIVA DEL AGUA - TITICACA



LUGAR DEL USO DEL AGUA				
UBICACIÓN POLÍTICA		UBICACIÓN GEOGRÁFICA		NÚMERO DE HABITANTES
REGIÓN:	PUNO	COORDENADAS UTM WGS 84	COTA m.s.n.m	
PROVINCIA:	PUNO	ESTE (m)	NORTE (m)	141
DISTRITO:	CHUCUITO	405 663	8 240 274	
LOCALIDAD:	MARKA JILPUNTA	405 348	8 240 250	

INFRAESTRUCTURA DE	COORDENADAS UTM WGS 84	COTA m.s.n.m.
	ESTE (m)	NORTE (m)
RESERVORIO	405 348	8 240 250

CARACTERÍSTICAS DE LA FUENTE HIDRICA				CAPTACION			
ORIGEN	TIPO	NOMBRE	CAUDAL (l/s)	COORDENADAS UTM WGS 84		COTA m.s.n.m	
				ESTE (m)	NORTE (m)		
SUPERFICIAL	MANANTIAL	KAYANI LAYA	0.021	404 007	8 239 769	4 156	
SUPERFICIAL	MANANTIAL	PUMA HUYO LADO NORTE 01	0.030	404 167	8 240 012	4 096	

ASIGNACIÓN DE AGUA CON FINES POBLACIONALES															
CAPTACIÓN	NOMBRE DE LA CAPTACIÓN	Unid.	Ene.	Feb.	Mar.	Abr.	May.	Jun.	Jul.	Ago.	Set.	Oct.	Nov.	Dic.	VOLUME N ANUAL
DIRECTO	KAYANI LAYA	m³	54	48	54	52	54	52	54	54	52	54	52	54	634
		l/s	0.02	0.02	0.02	0.02	0.02	0.02	0.02	0.02	0.02	0.02	0.02	0.02	
DIRECTO	PUMA HUYO LADO NORTE 01	m³	80	73	80	78	80	78	80	80	78	80	78	80	867
		l/s	0.03	0.03	0.03	0.03	0.03	0.03	0.03	0.03	0.03	0.03	0.02	0.02	
TOTAL		m³	134	121	134	130	134	130	134	134	130	108	104	108	1 501
		l/s	0.05	0.05	0.05	0.05	0.05	0.05	0.05	0.05	0.05	0.04	0.04		

Leyenda

- Poblacional
- VIAS SUP_VIA**
 - Afirmado
 - Asfaltado
 - Proyecto
 - Sin Afirmar
 - Trocha Carrozable
 - CURVAS_NIVEL
- Sistema_Abastecimiento**
 - ADUCCION
 - CONDUCCION
 - DISTRIBUCION
 - Fuente_Hidrica
 - Reservorio
 - Captacion

POBLACION DE JASS MARKA JILAPUNTA

PERÚ

Ministerio de Agricultura y Riego

Autoridad Nacional del Agua

AUTORIDAD ADMINISTRATIVA DEL AGUA XIV TITICACA
ADMINISTRACIÓN LOCAL DE AGUA ILAVE

OTORGAMIENTO DE LICENCIA DE USO DE AGUA POBLACIONAL ALA ILAVE

Organización: **JUNTA ADMINISTRADORA DE SERVICIOS DE SANEAMIENTO (JASS) PARCIALIDAD MARKA JILAPUNTA**

Mapa: **UBICACION DEL SISTEMA ABASTECIMIENTO DE AGUA POTABLE**

Departamento: PUNO	Provincia: PUNO	Distrito: CHUCUITO
Aprobado: ALA ILAVE	Escala: 1:10,000	Mapa N°:
Revisado: ALA ILAVE	Fecha: Marzo, 2024	01
Elaborado por: AREA TECNICA Zevallos Huancollo, Robert	Fuente: ANA, IGN, INEI, PROPIA	