Firmado digitalmente por ALCOS PACHECO Ronald Isidro FAU 20520711865 hard
Motivo: Soy el autor del documento
Fecha: 19/03/2024

CUT: 169531-2023

RESOLUCIÓN DIRECTORAL N° 0150-2024-ANA-AAA.TIT

Puno, 18 de marzo de 2024

LICENCIA DE USO DE AGUA, USO AGRÍCOLA

VISTO:

CUT	169531-2023	**Fecha**	29 de agosto de 2023
COMITE DE USUARIOS DE AGUA ÑEQUEPATA PULLAPULLANI			
Representado por:			Documento
VICENTE TORRES ANCCO			DNI 40289778
Informe Formalización			Fecha
0017-2024 - ANA-AAA.TIT-ALA.HU			26 de febrero de 2024

CONSIDERANDO:

La Resolución Jefatural N° 058-2018-ANA y el Informe de Formalización N° 0017-2024 ANA-AAA.TIT-ALA.HU, de la Administración Local de Agua Huancané.

SE RESUELVE:

Artículo 1°

Aprobar la delimitación del BLOQUE ÑEQUEPATA PULLAPULLANI - PARIA, según el plano que forma parte de la presente resolución, el cual tiene un área bajo riego de 2.000 (ha) y su centroide ubicado geográficamente en las coordenadas UTM 459261.00000mE y 8350014.00000mN, DATUM WGS84, zona 19, políticamente en el distrito de Cojata, provincia de Huancané, departamento Puno.

Esta es una copia auténtica imprimible de un documento electrónico archivado de ANA, aplicando lo dispuesto por el Art. 25 de D.S 070-2013-PCM y la Tercera Disposición Complementaria Final del D.S 026-2016-PCM. Su autenticidad e integridad pueden ser contrastadas a través de:https://sisged.ana.gob.pe/consultas e ingresando la siguiente clave : FE33B23C

Firmado digitalmente por ALCOS PACHECO Ronald Isidro FAU 20520711865 hard
Motivo: Soy el autor del documento
Fecha: 19/03/2024

Artículo 2°

Otorgar, licencia de uso de agua Superficial por un volumen hasta 28576.00 m³/año, para uso Agrícola, a favor de "COMITE DE USUARIOS DE AGUA ÑEQUEPATA PULLAPULLANI", conforme al siguiente detalle:", conforme al siguiente detalle:

Titular					
COMITE DE USUARIOS DE AGUA ÑEQUEPATA PULLAPULLANI					
Clase de Uso	Clase Derecho			Tipo de Uso	
Productivo	Licencia			Agrícola	
Bloque riego					Area servicio
BLOQUE ÑEQUEPATA PULLAPULLANI - PARIA					2.000(ha)
Ubicación del lugar donde se hará uso del agua	Política	Dpto.	Puno		
		Prov.	Huancané		
		Dist.	Cojata		
	Administrativa	AAA	Titicaca		
		ALA	Huancané		
	Geográfica	WGS84 UTM, Zona 19, E:459261.00, N:8350014.00			

Origen de fuente natural: Superficial	**Río JAPOCOLLO**				
Ubicación geográfica de la captación	WGS84 UTM, Zona:19 E:459822.00 N:8349739.00				
Volumen otorgado anual (m³)	28576.0				
Distribución mensual del volumen otorgado (m³)					
Ene	**Feb**	**Mar**	**Abr**	**May**	**Jun**
0.0	0.0	0.0	2533.0	3662.0	3280.0
Jul	**Ago**	**Sep**	**Oct**	**Nov**	**Dic**
3333.0	4444.0	3787.0	3324.0	2849.0	1364.0

Artículo 3°

El titular de la licencia de uso de agua expedirá los Certificados Nominativos a sus asociados que acrediten la titularidad o posesión legítima del predio conformante del bloque; los que, a sola presentación a la Administración Local de Agua correspondiente, se inscriben en el Registro Administrativo de Derechos de Uso de Agua.

Artículo 4°

Inscribir la licencia otorgada mediante la presente resolución en el Registro Administrativo de Derechos de Uso de Agua.

Esta es una copia auténtica imprimible de un documento electrónico archivado de ANA, aplicando lo dispuesto por el Art. 25 de D.S 070-2013-PCM y la Tercera Disposición Complementaria Final del D.S 026-2016-PCM. Su autenticidad e integridad pueden ser contrastadas a través de:https://sisged.ana.gob.pe/consultas e ingresando la siguiente clave : FE33B23C

Firmado digitalmente por ALCOS PACHECO Ronald Isidro FAU 20520711865 hard
Motivo: Soy el autor del documento
Fecha: 19/03/2024

Artículo 5°

Notificar la presente resolución a COMITE DE USUARIOS DE AGUA ÑEQUEPATA PULLAPULLANI y su publicación en el portal web de la Autoridad Nacional del Agua

Artículo 6°

No se otorgará ni registrarán Certificados Nominativos, cuando estos excedan al volumen de agua asignado al bloque.

Regístrese y comuníquese,

FIRMADO DIGITALMENTE

RONALD ISIDRO ALCOS PACHECO
DIRECTOR
AUTORIDAD ADMINISTRATIVA DEL AGUA - TITICACA

Esta es una copia auténtica imprimible de un documento electrónico archivado de ANA, aplicando lo dispuesto por el Art. 25 de D.S 070-2013-PCM y la Tercera Disposición Complementaria Final del D.S 026-2016-PCM. Su autenticidad e integridad pueden ser contrastadas a través de:https://sisged.ana.gob.pe/consultas e ingresando la siguiente clave : FE33B23C

RESUMEN DE CANALES				
N°	NOMBRE DE CANAL	TIPO	LONGITUD (km)	
			SIN REVESTIR	REVESTIDO
1	Canal de derivación Paria	Tierra	1.341	0.000
2	Canal Lateral 1-1 (L1-1)	Tierra	0.182	0.000
3	Canal Lateral 1-2 (L1-2)	Tierra	0.245	0.000

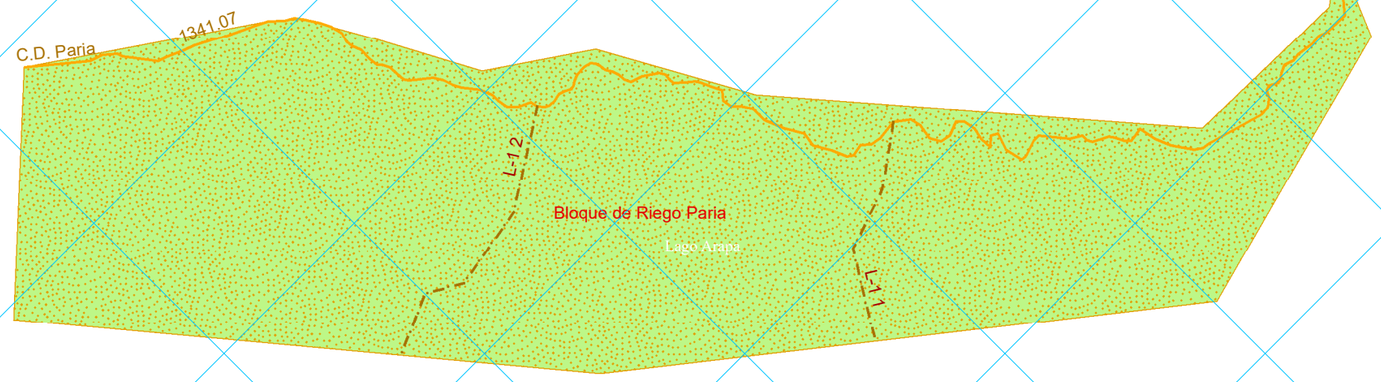

Cuenca	Unidad Hidrográfica	Bloque	Predios	Usuarios	Coordenadas más exteriores		Centroide del bloque de Riego	
					Geográfica (WGS 84) Zona 19 L Sur		Geográfica (WGS 84) Zona 19 L Sur	
					Este (m)	Norte (m)	Este (m)	Norte (m)
Suches	172	Bloque de Riego Ñequepata Pullapullani - Paria	1	1	459822	8349739	459261	8350014
					459794	8349672		
					459553	8349609		
					459156	8349922		
					458849	8350291		
					459000	8350430		
					459167	8350316		
					459188	8350298		
					459218	8350246		
					459262	8350164		
					459340	8350111		
					459406	8349993		
					459644	8349717		
					459787	8349713		

MAPA UH HUANCANÉ - SUCHES - INTERCUENCA 0171 - CUENCA 01794

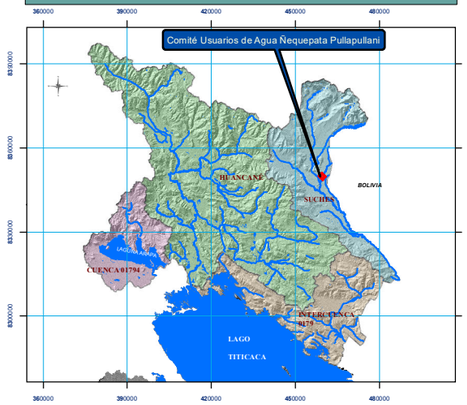

MAPA UNIDAD HIDROGRAFICA 0172

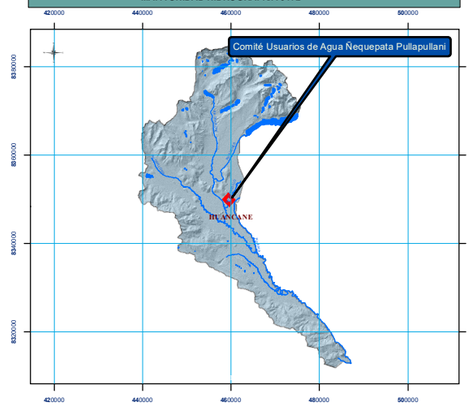

MAPA DE UBICACIÓN POLITICA

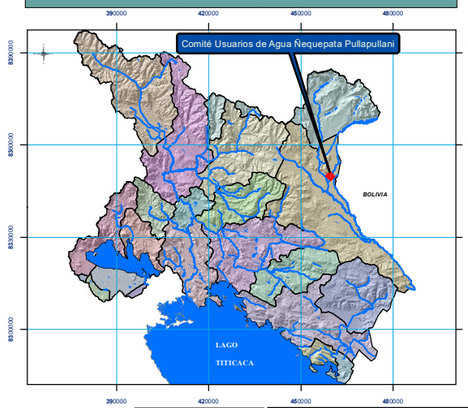

Leyenda
- Canal_Lateral
- Canal_derivación
- curvas
- vias
- Bloque_riego

LEYENDA
UH_real
NOMBRE
- Cuenca 01794
- Cuenca Huancané
- Cuenca Suches
- Intercuenca 0171

LEYENDA
distritos
NOMDIS
- ACHAYA
- ANANEA
- ARAPA
- CAMINACA
- CHUPA
- COJATA
- CONIMA
- HUANCANE
- HUATASANI
- HUAYRAPATA
- INCHUPALLA
- MOHO
- MURANI
- PEDRO VILCA APAZA
- PUTINA
- QUILCAPUNCU
- ROSASPATA
- SAMAN
- TARACO
- TILALI
- VILQUE CHICO

MINISTERIO DE AGRICULTURA Y RIEGO
AUTORIDAD NACIONAL DEL AGUA
AUTORIDAD ADMINISTRATIVA DEL AGUA TITICACA
ADMINISTRACION LOCAL DE AGUA HUANCANÉ

FORMALIZACIÓN DE USO DE AGUA - R.J. 058-2018-ANA

Comité Usuarios de Agua Ñequepata Pullapullani - Paria

MAPA DE UBICACION

Responsable :
Bach.Ing.
Vladimir Guzmán Mamani Arizapana

Escala :
1 : 5,000
18 9 0 18 36 54 72 Metros
PROYECCION UTM ZONA 19 — DATUN HORIZONTAL WGS84

Revisado :
ALA. HUANCANÉ
Ing.
Jose Calla Huayllara

Fecha :
Huancané, Febrero de 2024

Mapa :
H - 1

Fuente :
Carta Nacional del Perú (IGN), INRENA area SIG de Recursos Hídricos