Firmado digitalmente por ALCOS PACHECO Ronald Isidro FAU 20520711865 hard
Motivo: Soy el autor del documento
Fecha: 19/03/2024

CUT: 207565-2023

RESOLUCIÓN DIRECTORAL N° 0144-2024-ANA-AAA.TIT

Puno, 18 de marzo de 2024

LICENCIA DE USO DE AGUA, USO AGRÍCOLA

VISTO:

CUT	207565-2023	**Fecha**	11 de octubre de 2023
COMITE DE USUARIOS DE AGUA TORNOCCAPUÑA - MUÑAPATA			
Representado por:			Documento
JAVIER PARI MAMANI			DNI 09519443
Informe Formalización			Fecha
0028-2024 - ANA-AAA.TIT-ALA.HU			01 de marzo de 2024

CONSIDERANDO:

La Resolución Jefatural N° 058-2018-ANA y el Informe de Formalización N° 0028-2024 ANA-AAA.TIT-ALA.HU, de la Administración Local de Agua Huancané.

SE RESUELVE:

Artículo 1°

Aprobar la delimitación del BLOQUE DE RIEGO TORNO KAPUÑA, según el plano que forma parte de la presente resolución, el cual tiene un área bajo riego de 4.000 (ha) y su centroide ubicado geográficamente en las coordenadas UTM 419972.00000mE y 8317774.00000mN, DATUM WGS84, zona 19, políticamente en el distrito de Huancané, provincia de Huancané, departamento Puno.

Artículo 2°

Otorgar, licencia de uso de agua Superficial por un volumen hasta 10228.00 m³/año, para uso Agrícola, a favor de "COMITE DE USUARIOS DE AGUA TORNOCCAPUÑA - MUÑAPATA", conforme al siguiente detalle:", conforme al siguiente detalle:

Esta es una copia auténtica imprimible de un documento electrónico archivado de ANA, aplicando lo dispuesto por el Art. 25 de D.S 070-2013-PCM y la Tercera Disposición Complementaria Final del D.S 026-2016-PCM. Su autenticidad e integridad pueden ser contrastadas a través de:https://sisged.ana.gob.pe/consultas e ingresando la siguiente clave : F845FC3C

Firmado digitalmente por ALCOS PACHECO Ronald Isidro FAU 20520711865 hard
Motivo: Soy el autor del documento
Fecha: 19/03/2024

Titular					
COMITE DE USUARIOS DE AGUA TORNOCCAPUÑA - MUÑAPATA					
Clase de Uso	Clase Derecho			Tipo de Uso	
Productivo	Licencia			Agrícola	
Bloque riego					Area servicio
BLOQUE DE RIEGO TORNO KAPUÑA					4.000(ha)
Ubicación del lugar donde se hará uso del agua	Política	Dpto.	Puno		
		Prov.	Huancané		
		Dist.	Huancané		
	Administrativa	AAA	Titicaca		
		ALA	Huancané		
	Geográfica	WGS84 UTM, Zona 19, E:419972.00, N:8317774.00			

Origen de fuente natural: Superficial	**Manantial TORNO KAPUÑA**				
Ubicación geográfica de la captación	WGS84 UTM, Zona:19 E:419871.00 N:8317593.00				
Volumen otorgado anual (m³)	10228.0				
Distribución mensual del volumen otorgado (m³)					
Ene	**Feb**	**Mar**	**Abr**	**May**	**Jun**
0.0	108.0	320.0	1138.0	1125.0	778.0
Jul	**Ago**	**Sep**	**Oct**	**Nov**	**Dic**
750.0	1098.0	1374.0	1553.0	1440.0	544.0

Artículo 3°

El titular de la licencia de uso de agua expedirá los Certificados Nominativos a sus asociados que acrediten la titularidad o posesión legítima del predio conformante del bloque; los que a sola presentación a la Administración Local de Agua correspondiente, se inscriben en el Registro Administrativo de Derechos de Uso de Agua.

Artículo 4°

Inscribir la licencia otorgada mediante la presente resolución en el Registro Administrativo de Derechos de Uso de Agua.

Artículo 5°

Notificar la presente resolución a COMITE DE USUARIOS DE AGUA TORNOCCAPUÑA -MUÑAPATA y su publicación en el portal web de la Autoridad Nacional del Agua

Esta es una copia auténtica imprimible de un documento electrónico archivado de ANA, aplicando lo dispuesto por el Art. 25 de D.S 070-2013-PCM y la Tercera Disposición Complementaria Final del D.S 026-2016-PCM. Su autenticidad e integridad pueden ser contrastadas a través de:https://sisged.ana.gob.pe/consultas e ingresando la siguiente clave : F845FC3C

Firmado digitalmente por ALCOS PACHECO Ronald Isidro FAU 20520711865 hard
Motivo: Soy el autor del documento
Fecha: 19/03/2024

Artículo 6°

No se otorgará ni registrarán Certificados Nominativos, cuando estos excedan al volumen de agua asignado al bloque.

Regístrese y comuníquese,

FIRMADO DIGITALMENTE

RONALD ISIDRO ALCOS PACHECO
DIRECTOR
AUTORIDAD ADMINISTRATIVA DEL AGUA - TITICACA

Esta es una copia auténtica imprimible de un documento electrónico archivado de ANA, aplicando lo dispuesto por el Art. 25 de D.S 070-2013-PCM y la Tercera Disposición Complementaria Final del D.S 026-2016-PCM. Su autenticidad e integridad pueden ser contrastadas a través de:https://sisged.ana.gob.pe/consultas e ingresando la siguiente clave : F845FC3C

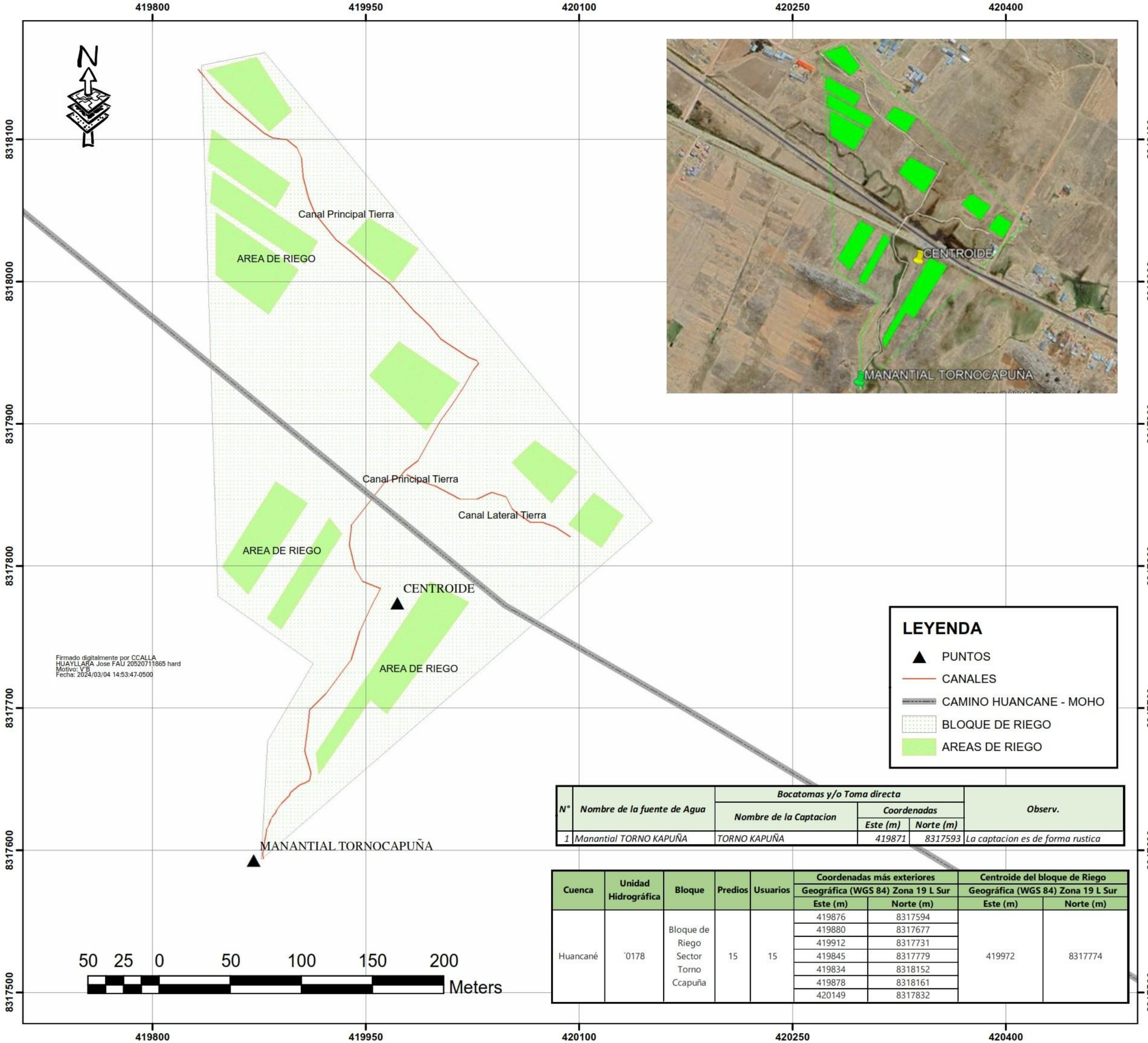

Firmado digitalmente por CCALLA HUAYLLARA Jose FAU 20520711865 hard
Motivo: V B
Fecha: 2024/03/04 14:53:47-0500

N°	Nombre de la fuente de Agua	Bocatomas y/o Toma directa			Observ.
		Nombre de la Captacion	Coordenadas		
			Este (m)	Norte (m)	
1	Manantial TORNO KAPUÑA	TORNO KAPUÑA	419871	8317593	La captacion es de forma rustica

Cuenca	Unidad Hidrográfica	Bloque	Predios	Usuarios	Coordenadas más exteriores		Centroide del bloque de Riego	
					Geográfica (WGS 84) Zona 19 L Sur		Geográfica (WGS 84) Zona 19 L Sur	
					Este (m)	Norte (m)	Este (m)	Norte (m)
Huancané	´0178	Bloque de Riego Sector Torno Ccapuña	15	15	419876	8317594	419972	8317774
					419880	8317677		
					419912	8317731		
					419845	8317779		
					419834	8318152		
					419878	8318161		
					420149	8317832		

ÁMBITO DE LA ADMINISTRACIÓN LOCAL DEL AGUA HUANCANÉ

UNIDAD HIDROGRÁFICA 0178 CUENCA HUANCANE

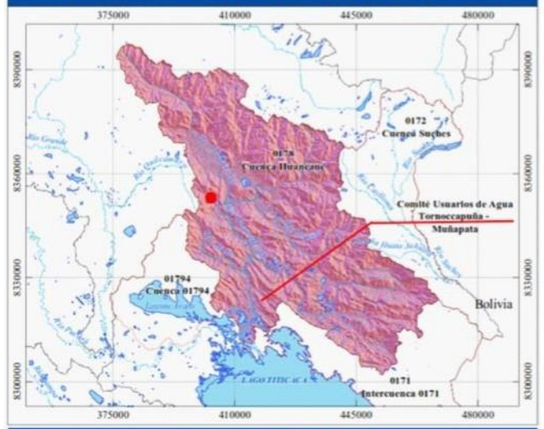

UBICACIÓN POLÍTICA

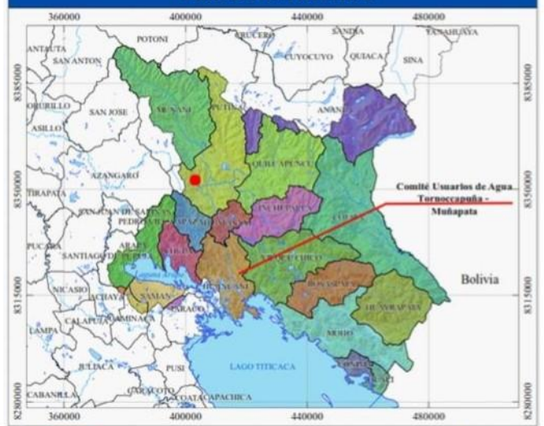

PERÚ Ministerio de Desarrollo Agrario y Riego

ANA Autoridad Nacional del Agua

AUTORIDAD ADMINISTRATIVA DEL AGUA TITICACA

ADMINISTRACIÓN LOCAL DE AGUA HUANCANÉ

Formalización de Uso de Agua - R.J. 058-2018-ANA

COMITÉ DE USUARIOS DE AGUA TORNOCCAPUÑA - MUÑAPATA

BLOQUE DE RIEGO TORNO KAPUÑA

Sector Hidráulico: Huancané
Subsector Hidráulico: Huancané

Distrito: Huancané
Provincia: Huancané
Región: Puno

Escala: 1:7,000
Proyeccion Universal Transvase Mercator
Datum Horizontal: WGS-84
Datum Vertical: Nivel Medio del Mar
Zona: 19 Sur
Diciembre, 2023