



02198-J

**RESOLUCIÓN JEFATURAL N° 528 -2010-ANA**  
Lima, 17 AGO. 2010

**VISTO:**

El Expediente Administrativo N° 0830-2009-ATDR.Cajamarca, tramitado ante la ex - Administración Técnica del Distrito de Riego Cajamarca, e ingresado con Hoja de Envío N° 12553, organizado, en vías de regularización, por Adán Jambo Palma, presidente del canal de riego "Chorro Blanco B", sobre autorización de ejecución de obras de aprovechamiento hídrico y otorgamiento de licencia de uso de agua superficial con fines agrarios; y,

**CONSIDERANDO:**


Que, de acuerdo al artículo 15° de la Ley de Recursos Hídricos, Ley N° 29338, la Autoridad Nacional del Agua tiene, entre otras funciones, la de otorgar, modificar y extinguir, previo estudio técnico, derechos de uso de agua;

Que, la Resolución Administrativa N° 077-2004-GR-CAJ-ATDRC, de fecha 12.02.04, otorgó bajo la modalidad de Permiso, el uso de aguas del río Chorro Blanco, en un caudal de 11.00 litros por segundo, con fines agrarios, en beneficio de 82 usuarios de la Comunidad Chorro Blanco, distrito de Bambamarca, provincia de Hualgayoc, Región Cajamarca; y reconoce al canal de riego denominado "Chorro Blanco B";

Que, según Oficio N° 394-2009-ANA-ALA.C, la Autoridad Local de Agua Cajamarca, de fecha 01.07.09, concluyó que es factible otorgar licencia de uso de agua superficial con fines agrarios para el canal de riego denominado "Chorro Blanco B", ubicado en el caserío Chorro Blanco, distrito de Bambamarca, provincia de Hualgayoc, región Cajamarca y aprovechar las aguas superficiales del río "Chorro Blanco"; en un caudal de 11.00 lt/seg, en beneficio de 81 usuarios empadronados, con un área bajo riego de 10.99 hectáreas. El canal de riego Chorro Blanco B, es de sección rústica de una longitud de 2.00 km, aproximadamente; que capta las aguas del río Chorro Blanco en el punto de captación ubicado en las coordenadas UTM (WGS 84) 780758E y 9251208N, a una altitud de 2923 msnm, en el río Chorro Blanco;

Que, el expediente administrativo fue tramitado con arreglo a Ley, cuenta con la opinión favorable de la Junta de Usuarios Río Tingo Maygasbamba, conformidad de la Administración Local de Agua Cajamarca, según Informe Técnico N° 033-2009-ANA-ALA.C y de la Dirección de Administración de Recursos Hídricos, con Informe Técnico N° 0250-2009-ANA-DARH-ORDA7EES, que recomiendan, en vías de regularización, autorizar la ejecución del Canal de Riego Chorro Blanco B, descrito en el considerando precedente; y, otorgar, licencia de uso de agua superficial con fines agrarios, a favor de los 81 usuarios empadronados que han acreditado la titularidad de los predios que conducen, mediante Certificados de Formalización de la Propiedad Rural, expedida por el Proyecto Especial de Titulación y Tierras - MINAG, Hijuera de Repartición Voluntaria de un Predio Rústico, Hijuera de Donación de terreno ubicado en el Caserío Chorro Blanco, Escritura Imperfecta de Compra Venta, Formulario de Transferencia por Compra Venta, legalizada por Juez de Paz, Escritura Judicial Imperfecta de Compra Venta; entre otros;

Estando a lo opinado por la Oficina de Asesoría Jurídica, con los vistos de la Dirección de Administración de Recursos Hídricos y de la Secretaría General, así como de conformidad a lo establecido en la Primera Disposición Complementaria Transitoria de la Ley N° 29338, Ley de Recursos Hídricos, según la cual los procedimientos iniciados antes de la entrada en vigencia de dicha ley se rigen por la normatividad vigente a esa fecha hasta su conclusión.






**SE RESUELVE:**

**ARTÍCULO 1º.-** Autorizar, en vía de regularización, la ejecución de obras de aprovechamiento hídrico a favor del Comité del Canal de Riego "Chorro Blanco B", cuya infraestructura de riego se inicia con la captación rústica (Bocatoma), ubicada en la margen izquierda del río Chorro Blanco, en las coordenadas UTM: 780758E y 9251208N, a una altitud de 2,923 msnm, esta fuente de agua abastece al canal de riego, en época de estiaje, con un caudal de 11.00 lt/seg. El canal de riego "Chorro Blanco B" tiene una longitud de 2.00 kilómetros y en toda su extensión es de naturaleza rústica con una sección irregular, y beneficia a 81 usuarios empadronados, para irrigar un área bajo riego de 10.999 hectáreas.


**ARTICULO 2º.-** Otorgar, en vías de regularización, licencia de uso de agua superficial con fines agrarios, a favor del Comité del Canal de Riego "Chorro Blanco B", con aguas provenientes del río Chorro Blanco, para un área total bajo riego de 10.999 hectáreas y un volumen total de agua de 109,990 metros cúbicos m<sup>3</sup>, máximo anual; para aprovecharla en los predios de los 81 usuarios empadronados; ubicados en el caserío Chorro Blanco, distrito de Bambamarca, provincia de Hualgayoc, departamento y región de Cajamarca, de acuerdo con el siguiente detalle:


Nº	Apellidos y Nombres	DNI	Ubicación predial donde se usará el agua otorgada				Volumen de Agua Anual Máximo Otorgado (m <sup>3</sup> )
			Nombre del Predio	Código Catastral	Número del Predio	Área Bajo Riego (ha)	
1	Alva Lara, Baltazar	27543513	T - 100 - B	12664	28	0.1350	1,350
2	Cóndor Jambo, Diane Olivia	43783600	_____	_____	9	0.0250	250
3	Espinoza Jambo, Amulfo	80415240	El Ciprés	11888	5	0.1350	1,350
4	Eugenio Llamoctanta, Teodora	80415273	_____	_____	81	0.1350	1,350
5	Eugenio Llanos, Alamiro	43786853	Lote Nº T 100 A	_____	41	0.1180	1,180
6	Eugenio Llanos, Armandina	43833583	Lote Nº T 100 A	_____	35	0.1140	1,140
7	Eugenio Llanos, Oscar	43206143	Lote Nº T 100 A	_____	75	0.1250	1,250
8	Garay Vargas, Justiniano	41440619	_____	11921	55	0.1350	1,350
9	García Vásquez, Clemente	27549396	Lote Nº T 100 A	_____	73	0.1120	1,120
10	García Vásquez, José Ediviges	80415606	_____	_____	76	0.1350	1,350
11	García Vásquez, Lucila	42735011	Lote Nº T 100 A	_____	70	0.1120	1,120
12	García Vásquez, Sandra Graciela	80461191	Lote Nº T 100 A	_____	74	0.1120	1,120
13	Huamán Espinoza, Mariano	27568358	Alizo	11896	42	0.1150	1,150






14	Huamán Jambo, Norberto	42687673	La Sequia	11899	48	0.1350	1,350
15	Huamán Lara, Segundo	27550611	Las Pencas	—	51	0.1350	1,350
16	Huamán Saucedo, Recaredo	41619122	Shacato	11879	13	0.1350	1,350
17	Jambo Espinoza, Alejandro	27552143	—	11858	6	0.1350	1,350
18	Jambo Espinoza, Apolinar	27552142	El Sauce	11894	26	0.0480	480
19	Jambo Espinoza, Apolinar	27552142	T - 100 - B	12665	27	0.1350	1,350
20	Jambo Espinoza, Herminio	27550122	Los Alambres	11859	7	0.1350	1,350
21	Jambo Espinoza, Herminio	27550122	Sauce	11893	8	0.0500	500
22	Jambo Espinoza, María Santoa	S/D	—	—	11	0.1350	1,350
23	Jambo Espinoza, Valentina	S/D	El Balconcillo	12663	10	0.1350	1,350
24	Jambo Eugenio, Dalila	43785126	Lote N° T 100	—	49	0.0780	780
25	Jambo Eugenio, Magdalena	80415615	—	—	56	0.1350	1,350
26	Jambo Eugenio, María Salome	43961745	—	—	58	0.1350	1,350
27	Jambo Eugenio, Orfencia	44917235	—	—	30	0.1350	1,350
28	Jambo Eugenio, Pedro	27544647	Cardón	11903	50	0.1350	1,350
29	Jambo Fernández, Julián	27543649	Las Pencas	11887	39	0.0800	800
30	Jambo Fernández, Pablo	27545227	El Poroporo	11905	23	0.1350	1,350
31	Jambo Garay, Fidencio	27540840	Los Saucos	—	17	0.1350	1,350
32	Jambo Garay, José Ángel	27545928	El Hogol	—	37	0.1350	1,350
33	Jambo Gonzales, Demetrio	27556498	Lote N° 100 G	—	65	0.1350	1,350
34	Jambo Gonzales, Gregorio	27570827	Lote N° 100 G	—	63	0.1350	1,350
35	Jambo Gonzales, Zenaida	40352991	Lote N° 100 G	—	64	0.1350	1,350
36	Jambo Huamán, Feliciano	80415244	—	—	2	0.1350	1,350
37	Jambo Llamoctanta, César	27543225	Chorro Blanco	11875	68	0.1350	1,350
38	Jambo Llamoctanta, Darío	27574953	Lote N° T 100	—	52	0.1350	1,350
39	Jambo Llamoctanta, Gregorio	27543188	—	11864	54	0.1350	1,350
40	Jambo Llamoctanta, Julio	27545948	La Chilca	11863	40	0.1350	1,350





41	Jambo Llamoctanta, Verónica Santaola	42554530	La Meseta	11866	29	0.1350	1,350
42	Jambo Palma, Adán	27570890	Ojo de Agua	11911	21	0.1350	1,350
43	Jambo Palma, Adelinda	42236326	Lote N° T 100 I	—	80	0.1350	1,350
44	Jambo Palma, Delia	80415130	Lote N° T 100 I	—	77	0.1350	1,350
45	Jambo Palma, Elmer Ulises	27567280	Los Pozos	11909	12	0.1350	1,350
46	Jambo Palma Gremilda	27574178	Ojo de Agua	11630	24	0.0250	250
47	Jambo Palma Gremilda	27574178	La Tranca	11631	57	0.0390	390
48	Jambo Palma, Oscar	42589302	Lote N° T 100 I	—	79	0.1350	1,350
49	Jambo Palma, Teodosia	42334061	Lote N° T 100 H	—	67	0.3040	3,040
50	Jambo Palma, Vitalia	80415845	Lote N° T 100 I	—	78	0.1350	1,350
51	Jambo Palma, Wile	43674387	—	—	3	0.3040	3,040
52	Jambo Salcedo, Cristina	27546008	Pino	11925	1	0.0850	850
53	Jambo Salcedo, Cristina	27546008	El Pino	11924	25	0.3040	3,040
54	Jambo Tirado, Román	40203458	Lote N° T 100 X	—	32	0.1350	1,350
55	Jambo Tocas, Segundo Gabriel	27552848	Chilca	11870	31	0.0820	820
56	Jambo Vásquez, Francisco	27549397	—	11641	22	0.1350	1,350
57	Jambo Vásquez, Glicerio	27550770	Los Pinos	11862	61	0.3040	3,040
58	Jambo Vásquez, Glicerio	27550770	Lote N° T 100 G	—	62	0.3040	3,040
59	Jambo Vásquez, Julia	80415595	—	—	16	0.1350	1,350
60	Jambo Vásquez, Luis	27544179	Lote N° T 100 H	—	66	0.3040	3,040
61	Jambo Vásquez, María Jesús	80413813	Chorro Blanco	11640	46	0.1350	1,350
62	Jambo Vásquez, María Jesús	80413813	—	11646	47	0.1350	1,350
63	Jambo Vásquez, Victoria	43961779	Lote N° T 100 I	—	72	0.3040	3,040
64	Lara Bautista, Saúl	27567532	La Chilca	—	34	0.0780	780
65	Llanos Eugenio, Raúl	80372325	Lote N° T 100 V	—	45	0.0790	790
66	Llanos Luna Hipólito	16682383	La Canela	11914	44	0.1350	1,350



67	Lucano Acuña, Luz Marina	43086779	—	11637	15	0.1350	1,350
68	Mejía Llanos, Berzabeth	43757405	Lote N° T 100 V	—	59	0.0300	300
69	Mejía Llanos, Berzabeth	43757405	Lote N° T 100 V	—	36	0.1350	1,350
70	Palma Cerdán, Rogelio	27570018	Sauce	11867	60	0.1350	1,350
71	Ramírez Jambo, Delicia	40879255	—	—	20	0.1350	1,350
72	Ramírez Jambo, Lelis	27574330	—	—	14	0.1350	1,350
73	Ramírez Jambo, María Vilma	43786930	—	—	19	0.1350	1,350
74	Ramírez Jambo, Milton Yony	43788347	—	—	18	0.1350	1,350
75	Ramírez Jambo, Rosa Anélida	41908156	—	—	4	0.1350	1,350
76	Ramírez Jambo, Saúl	27549566	—	11629	38	0.0740	740
77	Ruiz Rojas, Zenón	27545822	El Sauce	11919	53	0.1350	1,350
78	Saucedo Jambo, Bernardina	27548868	La Loma	12656	71	0.1350	1,350
79	Soberon Tocas, Wilder	16728592	El Sauce	11875	69	0.1350	1,350
80	Tocas Atalaya, José Santos	27553341	Palo Blanco	11891	43	0.1350	1,350
81	Tocas Atalaya, Pablo	27568076	Yanacasha	11890	33	0.1350	1,350
<b>Total</b>							<b>10.9990</b>



**ARTÍCULO 3°.-** Actualizar el Registro Administrativo de Derechos de Uso de Agua, inscribiendo el otorgamiento de las licencias, materia de la presente resolución.

**ARTÍCULO 4°.-** Encargar a la Administración Local de Agua Cajamarca la notificación de la presente resolución a los regantes del Comité del Canal de Riego "Chorro Blanco B".

**ARTÍCULO 5°.-** Publíquese en el Portal Electrónico Institucional de la Entidad, para conocimiento y fines.



Regístrese y comuníquese.

  
**JAVIER CARRASCO AGUILAR**  
 Jefe  
 Autoridad Nacional del Agua



