



CUT: 243055-2023

**RESOLUCIÓN ADMINISTRATIVA N° 1058-2023-ANA-AAA.H-ALA.TINGO MARIA**

Rupa-Rupa, 12 de diciembre de 2023

**VISTO:**

<b>CUT</b>	243055-2023	<b>Fecha</b>	20 de noviembre del 2023
Representada por:			Documento
BERBARDINA CARMEN ROMERO DE DURAN			DNI N° 45781719
Informe Técnico N°			Fecha
0261-2023-ANA-AAA.H-ALA.TINGO MARIA/LMSV			01 de diciembre del 2023

**CONSIDERANDO:**

Que, mediante Ley N° 29338, Ley de Recursos Hídricos y su Reglamento, aprobado por Decreto Supremo N° 001-2010-AG, modificado con decreto Supremos N° 023-2014-MINAGRI se regula la administración y gestión de los recursos hídricos en el país; asimismo, a través del Decreto Supremo N° 006-2021-MIDAGRI, se aprueba disposiciones para el otorgamiento de derechos de uso de agua con fines de acuicultura para las categorías productivas de acuicultura de recursos limitados (AREL) y acuicultura de Micro y pequeña empresa (AMYPE).

Que, en el numeral 3 del artículo 15 de la Ley N° 29338, Ley de Recursos Hídricos, establece que la Autoridad nacional del Agua (ANA) tiene como función dictar normas u establecer procedimientos para asegurar la gestión integral y sostenible de los recursos hídricos;

Que, la citada norma en los artículos 44 y 47 establece que para usar el recurso agua, salvo el uso primario, se requiere contar con derecho de uso de agua otorgado por la ANA, siendo la licencia de uso de agua el derecho mediante el cual su titular queda facultado a usar este recurso natural con un fin y lugar determinado, en los términos y condiciones previstas en los dispositivos legales vigentes y en la correspondiente resolución administrativa que la otorga.

Que, el literal G del ITEM 7.3 del Plan de Trabajo de Formalización de Derechos de Uso de Agua con fines Acuícolas de las categorías Productivas AREL, AMYPE Y AMYGE, aprobado en la Resolución Jefatural 093-2022-ANA, establece que, en tanto no se haya implementado el módulo específico para la FODUA-ACUICOLA, en el aplicativo MIDARH, el proceso de Formalización será instruido y resuelto de manera manual.

De conformidad con la RESOLUCIÓN JEFATURAL N° 0093-2022-ANA y el INFORME TECNICO N° 0261-2023-ANA-AAA.H-ALA.TINGO MARIA/LMSV, de la Administración Local de Agua Tingo María.

**SE RESUELVE:**

**Artículo 1°.-** Otorgar, Licencia de Uso de Agua Superficial proveniente del manantial “Aguajal Ramos”, asignando un volumen de 3,771.80 m<sup>3</sup>/año, con fines de uso Productivo - Acuícola, a favor de la señora Bernardina Carmen Romero De Duran, identificada con DNI N° 45781719, según el plano que forma parte de la presente resolución y conforme al siguiente detalle:

<b>Nombre del Titular</b>	Bernardina Carmen Romero De Duran		DNI N° : 45781719										
<b>Clase y Tipo de Uso</b>	Clase de uso : Productivo		Tipo de uso : Acuícola										
<b>Fuente de Agua</b>	Clase : Superficial Tipo : Manantial		Nombre : Aguajal Ramos										
<b>Volumen Otorgado (hasta)</b>	<b>Anual (m<sup>3</sup>)</b>	<b>Mensualizado (m<sup>3</sup>)</b>											
	<b>3,771.80</b>	Ene	Feb	Mar	Abr	May	Jun	Jul	Ago	Sep	Oct	Nov	Dic
		308.44	308.39	310.98	316.21	318.26	318.01	316.58	318.73	315.98	316.18	313.68	310.37
<b>Ubicación</b>	<b>Descripción</b>		<b>Punto de Captación</b>		<b>Punto de Entrega</b>		<b>Punto de Devolución</b>						
	<b>Política</b>	<b>Departamento</b>		Huánuco		Huánuco		Huánuco					
		<b>Provincia</b>		Leoncio Prado		Leoncio Prado		Leoncio Prado					
		<b>Distrito</b>		Luyando		Luyando		Luyando					
		<b>Caserío</b>		Villa Rica		Villa Rica		Villa Rica					
	<b>Geográfica</b>	<b>Este (m)</b>		403127		403132		403039					
		<b>Norte (m)</b>		8969750		8969767		8969756					
		<b>Altitud (m s. n. m.)</b>		1124		1121		1120					
		<b>Datum</b>		WGS84		WGS84		WGS84					
<b>Zona</b>		18S		18S		18S							
<b>Unidad Operativa</b>	Propiedad de la Sra. Bernardina Carmen Romero De Duran		<b>Actividad Productivo</b>		AREL								

**Artículo 2°.- DISPONER** que, la titular de la Licencia de Uso de Agua Superficial, se sujeta a las obligaciones establecidas en la Ley de Recursos Hídricos, su Reglamento y demás normas aplicables, entre ellas la obligación de instalar su sistema de medición y control de agua, para lo cual se otorga un plazo de seis (6) meses, contados a partir del día de notificado la licencia.

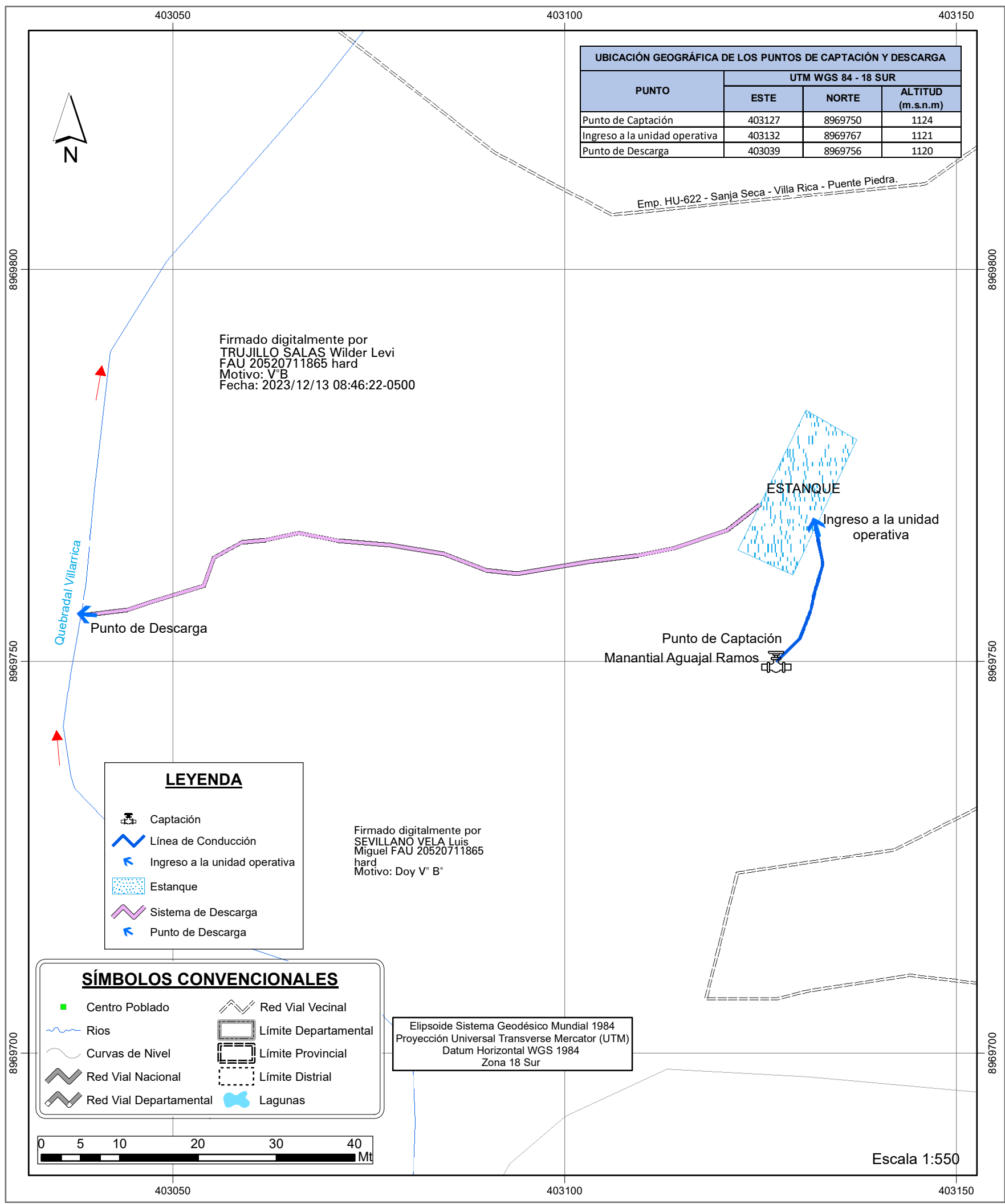
**Artículo 3°.- INSCRIBIR** la licencia otorgada en el Registro Administrativo de Derechos de Uso de Agua a cargo de la Dirección de Administración de Recursos Hídricos de la Autoridad Nacional del Agua.

**Artículo 4°.- NOTIFICAR** la presente resolución a la señora Bernardina Carmen Romero De Duran, identificada con DNI N° 45781719, poniéndose de conocimiento a la Dirección Regional de la Producción del Gobierno Regional de Huánuco, así como a la Dirección de Administración de recursos Hídricos de la Autoridad nacional del Agua, a través del aplicativo informático MIDARH, disponiéndose su publicación en el portal web de la Autoridad Nacional del Agua: [www.ana.gob.pe](http://www.ana.gob.pe).

Regístrese y comuníquese,

**FIRMADO DIGITALMENTE**

**WILDER LEVI TRUJILLO SALAS**  
ADMINISTRADOR LOCAL DE AGUA(E)  
ADMINISTRACION LOCAL DE AGUA TINGO MARIA



UBICACIÓN GEOGRÁFICA DE LOS PUNTOS DE CAPTACIÓN Y DESCARGA			
PUNTO	UTM WGS 84 - 18 SUR		
	ESTE	NORTE	ALTITUD (m.s.n.m)
Punto de Captación	403127	8969750	1124
Ingreso a la unidad operativa	403132	8969767	1121
Punto de Descarga	403039	8969756	1120

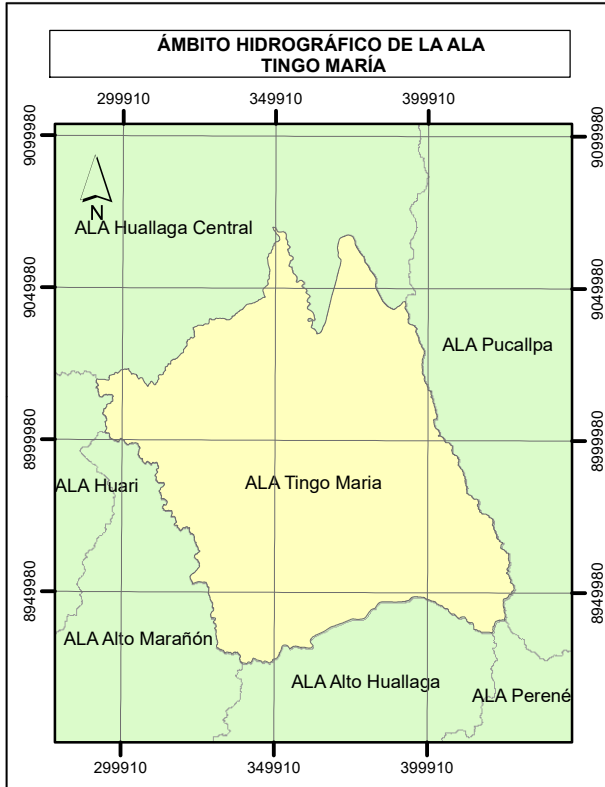
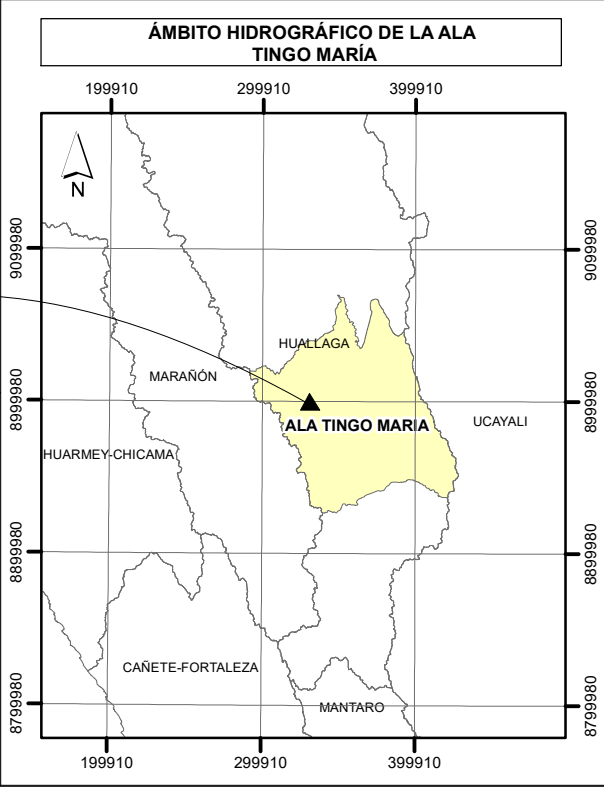
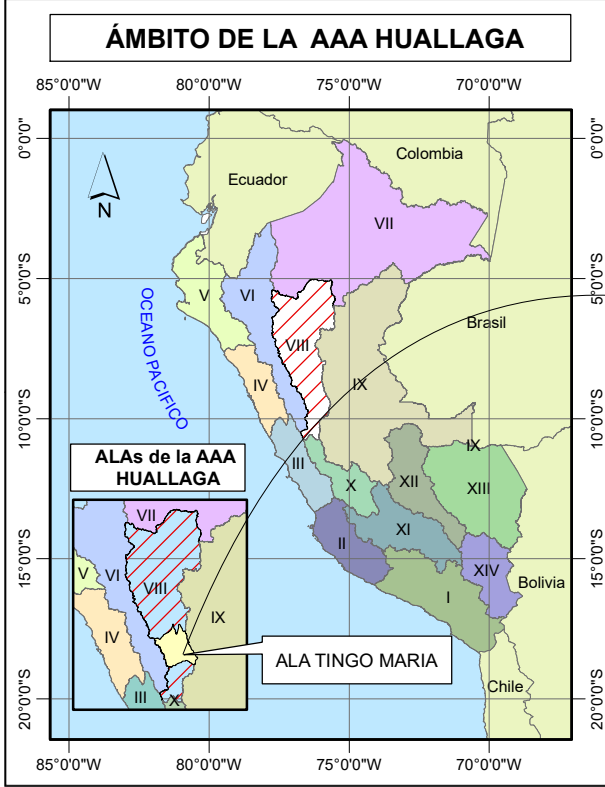
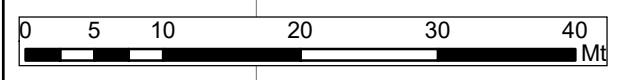
**LEYENDA**

- Captación
- Línea de Conducción
- Ingreso a la unidad operativa
- Estanque
- Sistema de Descarga
- Punto de Descarga

**SÍMBOLOS CONVENCIONALES**

- Centro Poblado
- Ríos
- Curvas de Nivel
- Red Vial Nacional
- Red Vial Departamental
- Red Vial Vecinal
- Límite Departamental
- Límite Provincial
- Límite Distrial
- Lagunas

Elipsoide Sistema Geodésico Mundial 1984  
Proyección Universal Transverse Mercator (UTM)  
Datum Horizontal WGS 1984  
Zona 18 Sur



**PERÚ** Ministerio de Desarrollo Agrario y Riego

**ANA** Autoridad Nacional del Agua

**AUTORIDAD ADMINISTRATIVA DEL AGUA HUALLAGA**  
ADMINISTRACIÓN LOCAL DE AGUA TINGO MARÍA

**FORMALIZACIÓN DE DERECHOS DE USO DE AGUA CON FINES ACUÍCOLAS**

**Mapa:** SISTEMA DE PRODUCCIÓN ACUÍCOLA

**Propietario:** BERNARDINA CARMEN ROMERO DE DURAN

<b>Departamento:</b> HUÁNUCO	<b>Provincia:</b> LEONCIO PRADO	<b>Distrito:</b> LUYANDO
<b>Elaborado:</b> ALA TINGO MARÍA	<b>Revisado:</b> DARH	<b>Aprobado:</b> AAA HUALLAGA
<b>Escala:</b> INDICADA	<b>Fecha:</b> NOVIEMBRE 2023	<b>Fuente:</b> IGN, INEI, ANA

**Mapa N°: 01 DE 01**