



CUT: 243068-2023

RESOLUCIÓN ADMINISTRATIVA N° 1057-2023-ANA-AAA.H-ALA.TINGO MARIA

Rupa-Rupa, 12 de diciembre de 2023

VISTO:

CUT	243068-2023	Fecha	20 de noviembre del 2023
Representada por:		Documento	
LIZ SAMMY EUGENIO DURAN		DNI N° 46381177	
Informe Técnico N°		Fecha	
0260-2023-ANA-AAA.H-ALA.TINGO MARIA/LMSV		01 de diciembre del 2023	

CONSIDERANDO:

Que, mediante Ley N° 29338, Ley de Recursos Hídricos y su Reglamento, aprobado por Decreto Supremo N° 001-2010-AG, modificado con decreto Supremos N° 023-2014-MINAGRI se regula la administración y gestión de los recursos hídricos en el país; asimismo, a través del Decreto Supremo N° 006-2021-MIDAGRI, se aprueba disposiciones para el otorgamiento de derechos de uso de agua con fines de acuicultura para las categorías productivas de acuicultura de recursos limitados (AREL) y acuicultura de Micro y pequeña empresa (AMYPE).

Que, en el numeral 3 del artículo 15 de la Ley N° 29338, Ley de Recursos Hídricos, establece que la Autoridad nacional del Agua (ANA) tiene como función dictar normas u establecer procedimientos para asegurar la gestión integral y sostenible de los recursos hídricos;

Que, la citada norma en los artículos 44 y 47 establece que para usar el recurso agua, salvo el uso primario, se requiere contar con derecho de uso de agua otorgado por la ANA, siendo la licencia de uso de agua el derecho mediante el cual su titular queda facultado a usar este recurso natural con un fin y lugar determinado, en los términos y condiciones previstas en los dispositivos legales vigentes y en la correspondiente resolución administrativa que la otorga.

Que, el literal G del ITEM 7.3 del Plan de Trabajo de Formalización de Derechos de Uso de Agua con fines Acuícolas de las categorías Productivas AREL, AMYPE Y AMYGE, aprobado en la Resolución Jefatural 093-2022-ANA, establece que, en tanto no se haya implementado el módulo específico para la FODUA-ACUICOLA, en el aplicativo MIDARH, el proceso de Formalización será instruido y resuelto de manera manual.

De conformidad con la RESOLUCIÓN JEFATURAL N° 0093-2022-ANA y el INFORME TECNICO N° 0260-2023-ANA-AAA.H-ALA.TINGO MARIA/LMSV, de la Administración Local de Agua Tingo María.

SE RESUELVE:

Artículo 1°.- Otorgar, Licencia de Uso de Agua Superficial proveniente del manantial “Liz”, asignando un volumen de 8,800.86 m³/año, con fines de Productivo - Acuícola, a favor de la señora Liz Sammy Eugenio Duran, identificada con DNI N° 46381177, según el plano que forma parte de la presente resolución y conforme al siguiente detalle:

Nombre del Titular	Liz Sammy Eugenio Duran		DNI N° : 46381177											
Clase y Tipo de Uso	Clase de uso : Productivo		Tipo de uso : Acuícola											
Fuente de Agua	Clase : Superficial Tipo : Manantial		Nombre : Liz											
Volumen Otorgado (hasta)	Anual (m³)	Mensualizado (m³)												
	8,800.86	Ene	Feb	Mar	Abr	May	Jun	Jul	Ago	Sep	Oct	Nov	Dic	
		719.69	719.57	725.63	737.83	742.60	742.01	738.68	743.70	737.29	737.75	731.92	724.19	
Ubicación	Descripción		Punto de Captación				Punto de Entrega				Punto de Devolución			
	Política	Departamento	Huánuco				Huánuco				Huánuco			
		Provincia	Leoncio Prado				Leoncio Prado				Leoncio Prado			
		Distrito	Luyando				Luyando				Luyando			
		Caserío	Villa Rica				Villa Rica				Villa Rica			
	Geográfica	Este (m)	402986				403037				403068			
		Norte (m)	8969819				8969828				8969822			
		Altitud (m s. n. m.)	1131				1120				1113			
Datum		WGS84				WGS84				WGS84				
	Zona	18S				18S				18S				
Unidad Operativa	Propiedad de la Sra. Liz Sammy Eugenio Duran					Actividad Productivo		AREL						

Artículo 2°.- DISPONER que, la titular de la Licencia de Uso de Agua Superficial, se sujeta a las obligaciones establecidas en la Ley de Recursos Hídricos, su Reglamento y demás normas aplicables, entre ellas la obligación de instalar su sistema de medición y control de agua, para lo cual se otorga un plazo de seis (6) meses, contados a partir del día de notificado la licencia.

Artículo 3°.- INSCRIBIR la licencia otorgada en el Registro Administrativo de Derechos de Uso de Agua a cargo de la Dirección de Administración de Recursos Hídricos de la Autoridad Nacional del Agua.

Artículo 4°.- NOTIFICAR la presente resolución a la Señora Liz Sammy Eugenio Duran, identificada con DNI N° 46381177, poniéndose de conocimiento a la Dirección Regional de la Producción del Gobierno Regional de Huánuco, así como a la Dirección de Administración de recursos Hídricos de la Autoridad nacional del Agua, a través del aplicativo informático MIDARH, disponiéndose su publicación en el portal web de la Autoridad Nacional del Agua: www.ana.gob.pe.

Regístrese y comuníquese,

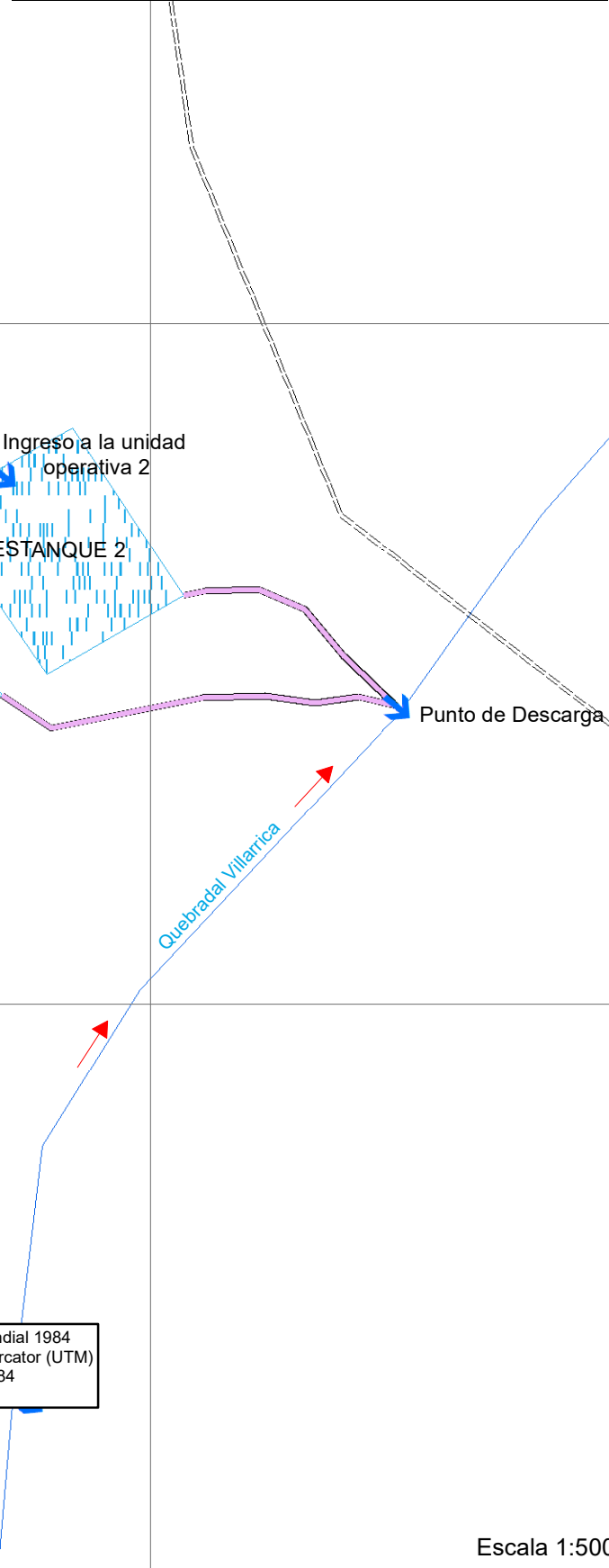
FIRMADO DIGITALMENTE

WILDER LEVI TRUJILLO SALAS
ADMINISTRADOR LOCAL DE AGUA(E)
ADMINISTRACION LOCAL DE AGUA TINGO MARIA

PUNTO	UTM WGS 84 - 18 SUR		
	ESTE	NORTE	ALTITUD (m.s.n.m)
Punto de Captación	402986	8969819	1131
Ingreso a la unidad operativa 1	403024	8969831	1120
Ingreso a la unidad operativa 2	403039	8969839	1120
Punto de Descarga	403068	8969822	1113

Firmado digitalmente por TRUJILLO SALAS Wilder Levi FAU 20520711865 hard Motivo: V°B Fecha: 2023/12/13 08:42:35-0500

Firmado digitalmente por SEVILLANO VELA Luis Miguel FAU 20520711865 hard Motivo: Doy V°B°



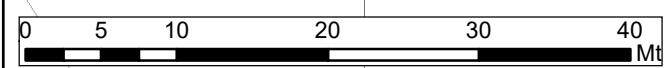
LEYENDA

- Captación
- Línea de Conducción
- Ingreso a la unidad operativa
- Estanque
- Sistema de Descarga
- Punto de Descarga

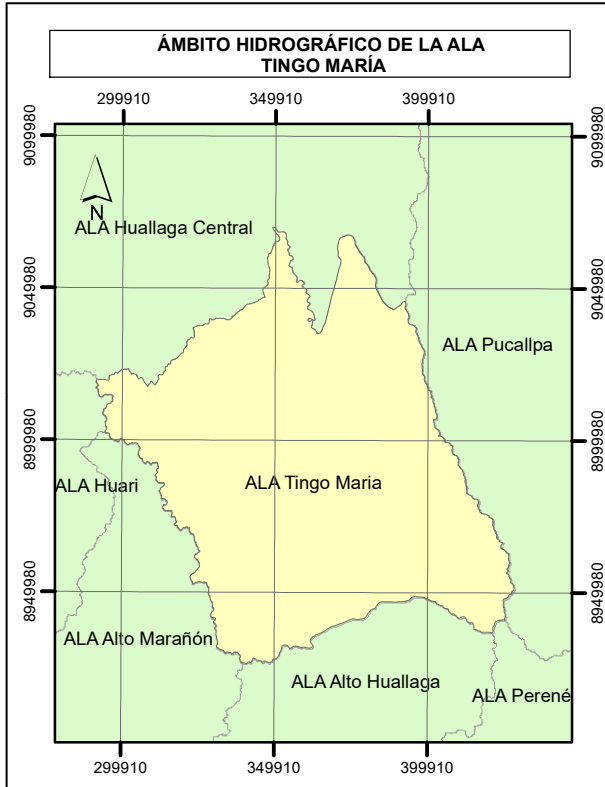
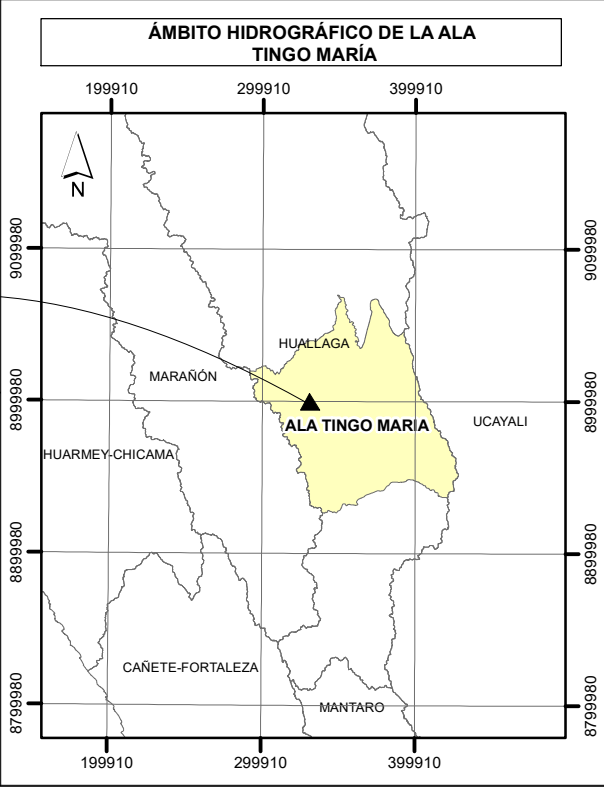
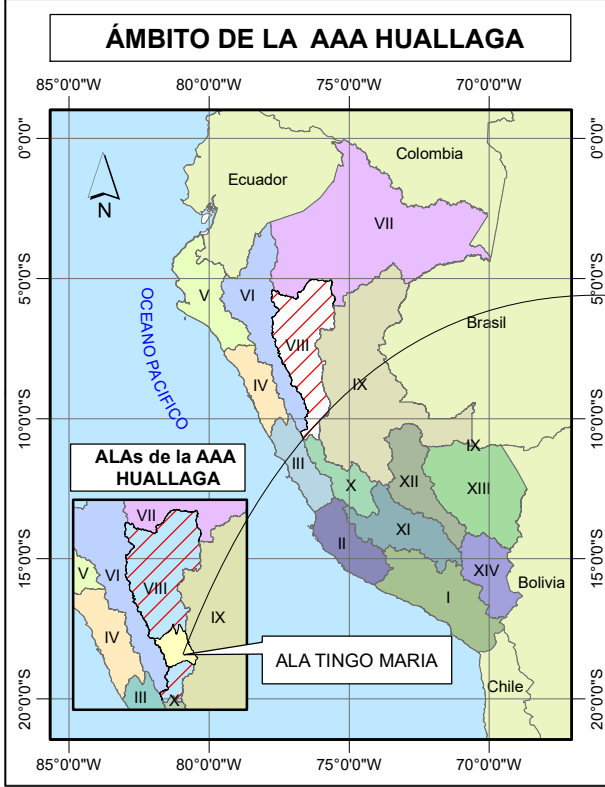
SÍMBOLOS CONVENCIONALES

- Centro Poblado
- Ríos
- Curvas de Nivel
- Red Vial Nacional
- Red Vial Departamental
- Red Vial Vecinal
- Límite Departamental
- Límite Provincial
- Límite Distrial
- Lagunas

Elipsoide Sistema Geodésico Mundial 1984
Proyección Universal Transverse Mercator (UTM)
Datum Horizontal WGS 1984
Zona 18 Sur



Escala 1:500



AUTORIDAD ADMINISTRATIVA DEL AGUA HUALLAGA
ADMINISTRACIÓN LOCAL DE AGUA TINGO MARÍA

FORMALIZACIÓN DE DERECHOS DE USO DE AGUA CON FINES ACUÍCOLAS

Mapa: SISTEMA DE PRODUCCIÓN ACUÍCOLA
Propietario: LIZ SAMMY EUGENIO DURAN
Departamento: HUÁNUCO **Provincia:** LEONCIO PRADO **Distrito:** LUYANDO
Elaborado: ALA TINGO MARÍA **Revisado:** DARH **Aprobado:** AAA HUALLAGA
Escala: INDICADA **Fecha:** NOVIEMBRE 2023 **Fuente:** IGN, INEI, ANA **Mapa N°:** 01 DE 01