



CUT: 240583-2023

## **RESOLUCIÓN ADMINISTRATIVA N° 1048-2023-ANA-AAA.H-ALA.TINGO MARIA**

Rupa-rupa, 12 de diciembre de 2023

### **VISTO:**

<b>CUT</b>	240583-2023	<b>Fecha</b>	16 de Noviembre del 2023
Representado por:		Documento	
ALBERTO TRINIDAD SANDOVAL		DNI N° 43572668	
Informe Técnico N°		Fecha	
0199-2023-ANA-AAA.H-ALA.TINGO MARIA/AHMV		27 de Noviembre del 2023	

### **CONSIDERANDO:**

Que, mediante Ley N° 29338, Ley de Recursos Hídricos y su Reglamento, aprobado por Decreto Supremo N° 001-2010-AG, modificado con decreto Supremos N° 023-2014-MINAGRI se regula la administración y gestión de los recursos hídricos en el país; asimismo, a través del Decreto Supremo N° 006-2021-MIDAGRI, se aprueba disposiciones para el otorgamiento de derechos de uso de agua con fines de acuicultura para las categorías productivas de acuicultura de recursos limitados (AREL) y acuicultura de Micro y pequeña empresa (AMYPE).

Que, en el numeral 3 del artículo 15 de la Ley N° 29338, Ley de Recursos Hídricos, establece que la Autoridad nacional del Agua (ANA) tiene como función dictar normas u establecer procedimientos para asegurar la gestión integral y sostenible de los recursos hídricos; Que, la citada norma en los artículos 44 y 47 establece que para usar el recurso agua, salvo el uso primario, se requiere contar con derecho de uso de agua otorgado por la ANA, siendo la licencia de uso de agua el derecho mediante el cual su titular queda facultado a usar este recurso natural con un fin y lugar determinado, en los términos y condiciones previstas en los dispositivos legales vigentes y en la correspondiente resolución administrativa que la otorga.

Que, el literal G del ITEM 7.3 del Plan de Trabajo de Formalización de Derechos de Uso de Agua con fines Acuícolas de las categorías Productivas AREL, AMYPE Y AMYGE, aprobado en la Resolución Jefatural 093-2022-ANA, establece que, en tanto no se haya implementado el módulo específico para la FODUA-ACUICOLA, en el aplicativo MIDARH, el proceso de Formalización será instruido y resuelto de manera manual.

De conformidad con la RESOLUCIÓN JEFATURAL N° 0093-2022-ANA y el INFORME TECNICO N° 0199-2023-ANA-AAA.H-ALA.TINGO MARIA/AHMV, de la Administración Local de Agua Tingo María.

**SE RESUELVE:**

**Artículo 1°.- OTORGAR**, Licencia de Uso de Agua Superficial proveniente de la quebrada baden km 7, asignando un volumen de 2,514.53 m<sup>3</sup>/año, con fines de uso Productivo - Acuícola, a favor del señor ALBERTO TRINIDAD SANDOVAL, identificado con DNI N° 43572668, según el plano que forma parte de la presente resolución y conforme al siguiente detalle:

<b>Nombre del Titular</b>	ALBERTO TRINIDAD SANDOVAL		DNI N° : 43572668										
<b>Clase y Tipo de Uso</b>	Clase de uso : Productivo		Tipo de uso : Acuicola										
<b>Fuente de Agua</b>	Clase : Superficial Tipo : quebrada		Nombre : baden km 7										
<b>Volumen Otorgado (hasta)</b>	<b>Anual (m<sup>3</sup>)</b>	<b>Mensualizado (m<sup>3</sup>)</b>											
	<b>2,514.53</b>	<b>Ene</b>	<b>Feb</b>	<b>Mar</b>	<b>Abr</b>	<b>May</b>	<b>Jun</b>	<b>Jul</b>	<b>Ago</b>	<b>Sep</b>	<b>Oct</b>	<b>Nov</b>	<b>Dic</b>
		205.63	205.59	207.32	210.81	212.17	212.00	211.05	212.49	210.65	210.79	209.12	836.74
<b>Ubicación</b>	<b>Descripción</b>		<b>Punto de Captación</b>		<b>Punto de Entrega</b>		<b>Punto de Devolución</b>						
	<b>Política</b>	<b>Departamento</b>	Huánuco		Huánuco		Huánuco						
		<b>Provincia</b>	Leoncio Prado		Leoncio Prado		Leoncio Prado						
		<b>Distrito</b>	Pueblo Nuevo		Pueblo Nuevo		Pueblo Nuevo						
		<b>Caserio</b>	Los Angeles km 7		Los Angeles km 7		Los Angeles km 7						
	<b>Geográfica</b>	<b>Este (m)</b>	374849		374871		374889						
		<b>Norte (m)</b>	8999715		8999717		8999728						
		<b>Altitud (m s. n. m.)</b>	617		616		615						
		<b>Datum</b>	WGS84		WGS84		WGS84						
<b>Zona</b>		18S		18S		18S							
<b>Unidad Operativa</b>	Propiedad del Sr. ALBERTO TRINIDAD SANDOVAL				<b>Actividad Productivo</b>		AREL						

**Artículo 2°.- DISPONER** que, la titular de la Licencia de Uso de Agua Superficial, se sujeta a las obligaciones establecidas en la Ley de Recursos Hídricos, su Reglamento y demás normas aplicables, entre ellas la obligación de instalar su sistema de medición y control de agua, para lo cual se otorga un plazo de seis (6) meses, contados a partir del día de notificado la licencia.

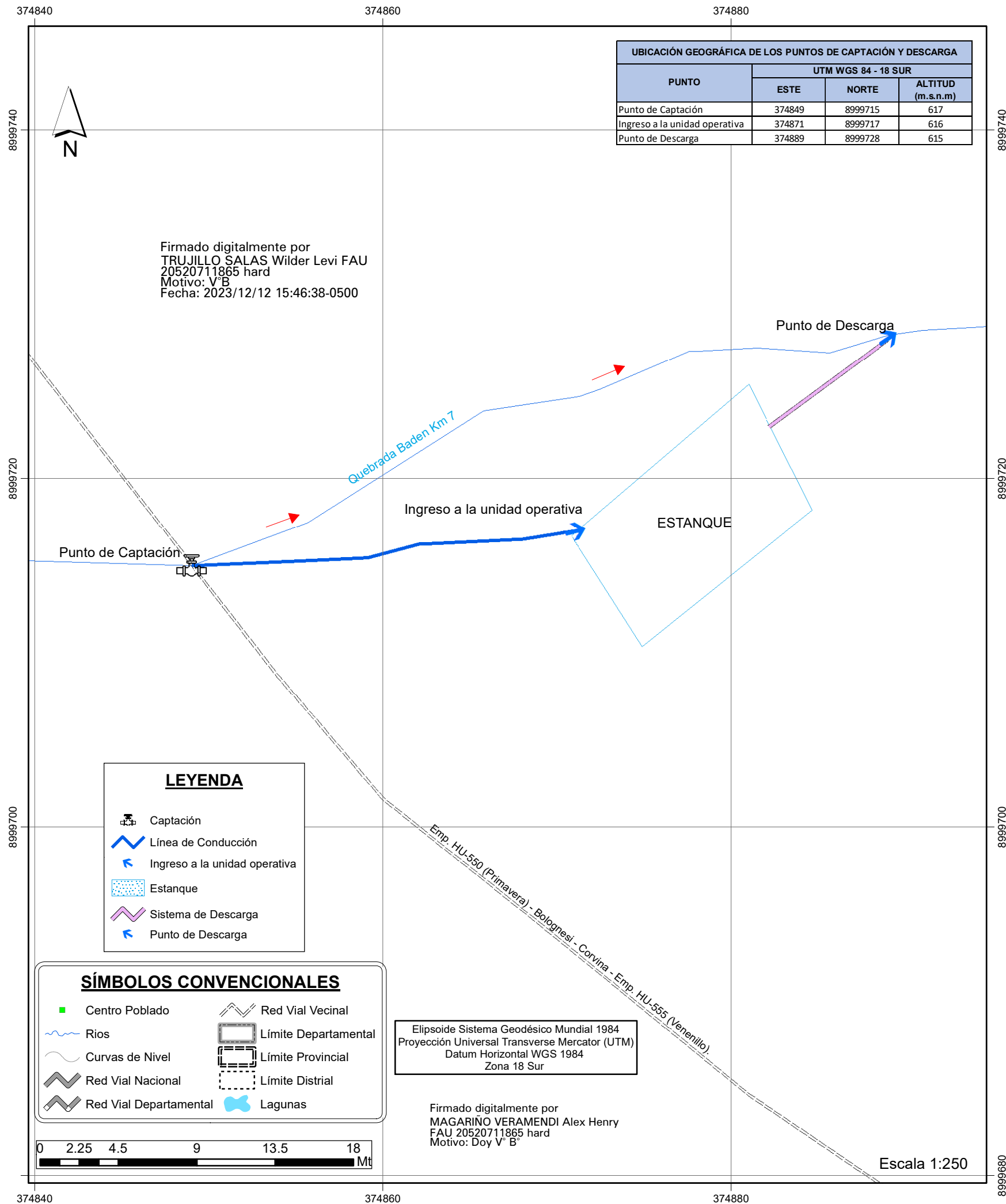
**Artículo 3°.- INSCRIBIR** la licencia otorgada en el Registro Administrativo de Derechos de Uso de Agua a cargo de la Dirección de Administración de Recursos Hídricos de la Autoridad Nacional del Agua.

**Artículo 4°.- NOTIFICAR** la presente resolución al señor ALBERTO TRINIDAD SANDOVAL, identificado con DNI N° 43572668, poniéndose de conocimiento a la Dirección Regional de la Producción del Gobierno Regional de Huánuco, así como a la Dirección de Administración de recursos Hídricos de la Autoridad nacional del Agua, a través del aplicativo informático MIDARH, disponiéndose su publicación en el portal web de la Autoridad Nacional del Agua: [www.ana.gob.pe](http://www.ana.gob.pe).

Regístrese y comuníquese,

**FIRMADO DIGITALMENTE**

**WILDER LEVI TRUJILLO SALAS**  
ADMINISTRADOR LOCAL DE AGUA(E)  
ADMINISTRACION LOCAL DE AGUA TINGO MARIA



PUNTO	UTM WGS 84 - 18 SUR		
	ESTE	NORTE	ALTITUD (m.s.n.m)
Punto de Captación	374849	8999715	617
Ingreso a la unidad operativa	374871	8999717	616
Punto de Descarga	374889	8999728	615

**LEYENDA**

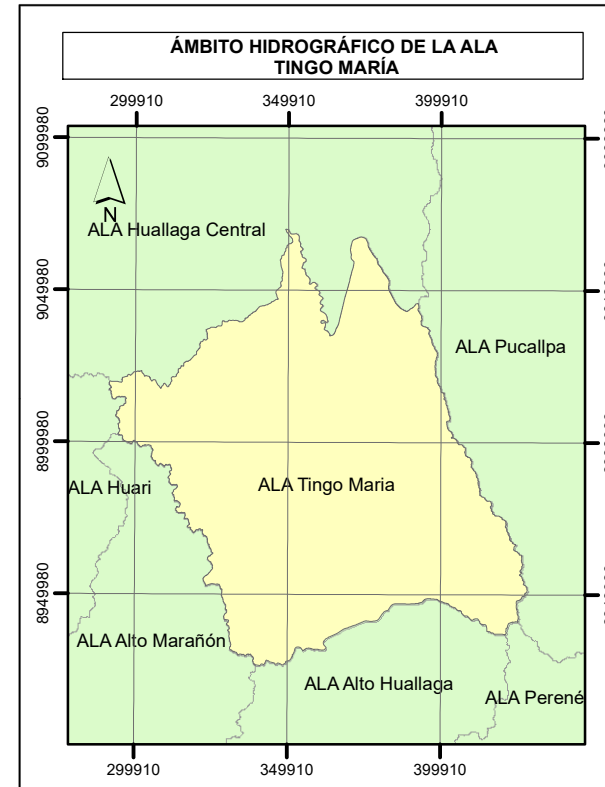
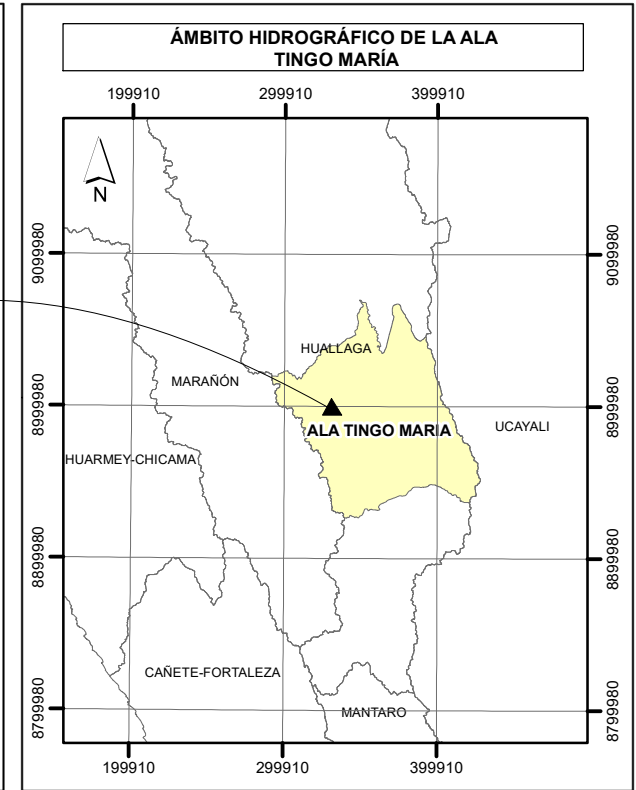
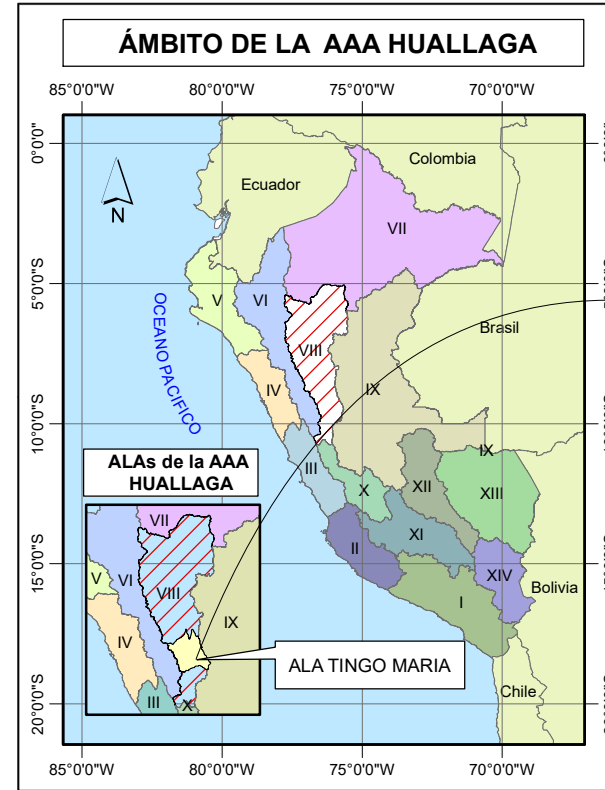
- Captación
- Línea de Conducción
- Ingreso a la unidad operativa
- Estanque
- Sistema de Descarga
- Punto de Descarga

**SÍMBOLOS CONVENCIONALES**

- Centro Poblado
- Ríos
- Curvas de Nivel
- Red Vial Nacional
- Red Vial Departamental
- Red Vial Vecinal
- Límite Departamental
- Límite Provincial
- Límite Distrial
- Lagunas

Elipsoide Sistema Geodésico Mundial 1984  
Proyección Universal Transverse Mercator (UTM)  
Datum Horizontal WGS 1984  
Zona 18 Sur

Firmado digitalmente por  
MAGARIÑO VERAMENDI Alex Henry  
FAU 20520711865 hard  
Motivo: Doy V B



**PERÚ** Ministerio de Desarrollo Agrario y Riego

**ANA** Autoridad Nacional del Agua

**AUTORIDAD ADMINISTRATIVA DEL AGUA HUALLAGA**  
 ADMINISTRACIÓN LOCAL DE AGUA TINGO MARÍA

**FORMALIZACIÓN DE DERECHOS DE USO DE AGUA CON FINES ACUÍCOLAS**

**Mapa:** SISTEMA DE PRODUCCIÓN ACUÍCOLA

**Propietario:** ALBERTO TRINIDAD SANDOVAL

**Departamento:** HUÁNUCO    **Provincia:** LEONCIO PRADO    **Distrito:** PUEBLO NUEVO

**Elaborado:** ALA TINGO MARÍA    **Revisado:** DARH    **Aprobado:** AAA HUALLAGA

**Escala:** INDICADA    **Fecha:** NOVIEMBRE 2023    **Fuente:** IGN, INEI, ANA    **Mapa N°:** 01 DE 01