



MINISTERIO DE AGRICULTURA  
DIRECCION REGIONAL AGRARIA LA LIBERTAD  
ADMINISTRACION TECNICA DISTRITO  
DE RIEGO CHICAMA

---

RESOLUCION ADMINISTRATIVA Nº 163-96-DRA-LL/ATDRCH.

PAIJAN, 21 DE AGOSTO DE 1,996.

VISTO:

El expediente administrativo organizado por la Administración Técnica del Distrito de Riego Chicama referente al Programa de Mantenimiento de la infraestructura de riego del ámbito jurisdiccional de la Junta de Usuarios.

CONSIDERANDO:

Que, de conformidad con el Art. 2° del D.L. 17752 el estado en cuanto al recurso hídrico deberá planificar y administrar su uso de modo que ellos tiendan a efectuarse en forma múltiple, económica y racional, debiendo inventariar y evaluar su uso potencial, conservando, preservando e incrementando dicho recurso;

Que, de conformidad con el Art. 1°, 4° y 5° del D.L. 17752 las aguas sin excepción alguna son de propiedad del estado comprendiendo aguas marítimas, terrestres y atmosféricas del territorio y espacios nacionales en todos sus estados físicos, así como los alveos o cauces de las aguas;

Que, de conformidad con el Art. 14° del D.L. 17752 nadie podrá variar el régimen, la naturaleza o la calidad de las aguas ni alterar los cauces ni el uso público de los mismos sin la correspondiente autorización, tampoco se podrá obstruir los caminos de vigilancia o de obras hidráulicas;

Que, de conformidad con el Art. 106° del D.L. 17752 los cauces artificiales dispondrán de los caminos o sendas que fueran indispensables para la vigilancia y los demás fines establecidos en la presente Ley;

Que, de conformidad con el Art. 110° del D.L. 17752 nadie podrá impedir u obstaculizar una servidumbre, cualquier alteración o modificación deberá ser previamente aprobada por la Autoridad competente, con sujeción a los trámites correspondientes;

Que, de conformidad con el Art. 119° y Art. 120° D.L. 17752 toda persona que contravenga las disposiciones de esta Ley o de sus Reglamentos será sancionada administrativamente con multa;

Que, por disposición del Administrador Técnico del Distrito de Riego Chicama hacia la Junta de Usuarios se requirió el inventario del sistema de riego y drenaje del río Chicama con fines de adoptar las medidas correctivas necesarias toda vez que en las inspecciones oculares que realiza el personal técnico de esta Administración como de las organizaciones de usuarios se cons



RESOLUCION ADMINISTRATIVA Nº 163-96-DRA-LL/ATDRCH.

tata que muchos usuarios alteran la sección hidráulica de los cauces naturales y artificiales, así como las dimensiones de los caminos de vigilancia, llegando en algunos casos a su interrupción total impidiendo efectuar actualmente las labores de operación del sistema de riego y drenaje como las de mantenimiento de la infraestructura de riego;

Que, por Oficio Nº 236-96-JUDRCH/GT. de fecha 09 de Agosto de 1,996 la Junta de Usuarios del Distrito de Riego Chicama alcanza el inventario de la infraestructura de riego y drenaje de su jurisdicción con las dimensiones necesarias para el cumplimiento de los objetivos de operación y mantenimiento del sistema y que forman parte del expediente administrativo (06 folios);

Que, de conformidad con el Art. 133° del D.L. 17752 el Administrador Técnico del Distrito de Riego es el funcionario competente para resolver en primera instancia administrativa las cuestiones y reclamos derivados de la aplicación de la presente Ley.- Así mismo la Autoridad Política esta obligada a prestar el auxilio de la fuerza pública cuando lo solicite la Autoridad de Aguas de conformidad con el Art. 131° de la presente Ley;

**SE RESUELVE:**

**ARTICULO PRIMERO.**- Aprobar las dimensiones mínimas de las secciones transversales de los canales principales y secundarios del sistema de riego y drenaje del Distrito de Riego Chicama, así como el ancho mínimo de los caminos de vigilancia adyacentes a las servidumbres de riego y drenaje en toda sus longitudes, debiendo mantenerse un ancho similar al lado de las servidumbres de riego y drenaje que no esta ubicado el camino de vigilancia como área libre para la acumulación del material de desasolve de la servidumbre de riego y drenaje, cuyo detalle es parte de la presente Resolución en seis anexos, comprendiendo a la jurisdicción de las Comisiones de Regantes Ascope, Magdalena de Cao-Yalpa, Paiján, Sausal, La Pampa y Santiago de Cao que forman parte de los sectores de riego Sausal, Ascope, Chocope y Santiago de Cao, de conformidad con los considerandos precedentes.

**ARTICULO SEGUNDO.**- Encargar a la Junta de Usuarios del Distrito de Riego Chicama y/o a las Comisiones de Regantes que constituyen la misma por el cumplimiento de la presente Resolución a partir de la fecha teniendo como plazo máximo para la ejecución total del mismo hasta el 31 de Diciembre de 1,996.


**REGISTRESE Y COMUNIQUESE.****DISTRITO DE RIEGO CHICAMA**

**ADMINISTRADOR TECNICO****Reg. C.I.P. 19608**

cc: J.U.  
Com. Reg.  
archivo  
AAT/nll.

PROGRAMA DE MANTENIMIENTO INFRAESTRUCTURA DE RIEGO Y DRENAJE

CANAL PRINCIPAL	L A T E R A L E S		CAPACIDAD (M3.)	LONGITUD KMS.	USUARIOS N°	CARACTERISTICAS (Mts.)		
	1er. ORDEN	2do. ORDEN				ANCHO CANAL	ANCHO CAMINO	AREA HAS.
<b>TESORO</b>								
	Tesoro		1.50	6.30	210	3.00	6.00	1,074.53
	Chira		1.00	14.50	97	2.00	4.00	480.00
			0.50	6.50	72	2.00	4.00	385.00
<b>ASCOPE</b>								
	Arriendos I		6.00	26.50	308	6.00	6.00	2,086.56
	Arriendos II		0.16	1.71	5	1.20	4.00	21.45
	Arriendos III		0.16	2.65	10	1.00	4.00	31.25
	Griselda I		0.32	3.42	44	1.00	4.00	115.50
	Acequia sucia		0.16	4.36	8	1.20	4.00	37.77
	Griselda II		0.36	7.00	40	2.50	4.00	117.38
	Griselda III		0.24	3.53	15	1.00	4.00	47.79
	Bejuca y Tello		0.16	1.00	4	1.00	4.00	6.41
	Victoria		0.16	1.10	3	1.00	4.00	8.76
	Huerta Mora		0.36	1.70	14	1.00	4.00	49.00
	Estación		0.08	0.10	1	0.60	4.00	3.25
	Ciruelos		0.08	1.10	2	0.60	4.00	3.45
	Chávez		0.16	3.04	8	0.80	4.00	25.50
	Quinta		0.08	0.20	1	0.60	4.00	1.50
	Higuerón		0.24	2.25	12	1.20	4.00	47.52
	Limón I		0.40	2.16	32	3.00	4.00	111.65
	Limón II		0.80	1.57	13	1.20	4.00	38.67
	San José alto		0.08	2.16	32	1.20	4.00	52.57
	Casa Bombas		1.00	6.00	114	1.50	4.00	729.05
			0.08	0.40	1	0.50	4.00	1.00
<b>FACALA</b>								
	Toma C. Grande		20.00	12.00	608	6.00	6.00	6,588.52
	Toma Barranca		0.048	2.37	22	1.50	4.00	52.65






Bolívar	0.16	0.60	3	1.00	4.00	42.50
Sta. Clara	0.24	1.50	32	1.50	4.00	232.52
Toma Armonía	0.80	1.50	21	1.20	4.00	84.00
Toma Portilla	2.40	7.61	224	4.00	4.00	1,351.19
La Quinta-La Gloria	0.80	3.50	73	2.00	4.00	364.81
La Arenita II-III	0.32	4.50	70	1.50	4.00	312.90

SUB TOTAL 1,126 9,749.61

PAIJAN


Aljovin	20.00	42.20	1,800	8.00	6.00	6,419.69
Lache	1.28	11.20	1	2.00	4.00	5,490.00
Licapa	1.92	1.30	1	2.00	4.00	5,917.31
Garrapon	1.76	1.10	1	2.00	4.00	550.71
Cerro Prieto	1.20	1.45	1	2.00	4.00	292.00
Chuin	1.60	0.95	1	2.00	4.00	537.92
Casa Grande	2.00	1.20	1	2.50	4.00	541.00
Huayabal	2.88	1.00	1	3.00	4.00	80.00
Cascajal	0.16	0.39	16	1.00	4.00	17.66
Chongoyape	0.16	0.41	15	1.00	4.00	22.11
Huabal	0.16	0.60	19	1.00	4.00	43.14
Noncope	0.16	0.85	24	1.20	4.00	74.71
Saucipe	0.32	0.67	24	1.20	4.00	116.33
Cipres	0.24	0.76	39	1.00	4.00	58.69
Pueblo	0.08	0.10	3	1.00	4.00	9.51
San Juan	0.32	0.50	20	1.00	4.00	5.95
Medio	0.48	1.81	53	1.20	4.00	358.71
Tambo	0.32	3.06	34	1.50	4.00	252.91
Alto	0.16	0.17	4	1.00	4.00	18.00
Pilar I	0.64	3.34	80	2.00	4.00	254.39
Pilar II	0.08	0.06	2	0.50	4.00	3.00
Pilar III	0.08	0.62	12	0.80	4.00	14.39
Pilar IV	0.16	0.05	1	1.00	4.00	6.21
Pilar V	0.16	0.68	13	1.00	4.00	25.00
Chumpon	0.16	0.74	12	1.00	4.00	63.22
Chumponcito I	0.48	1.30	12	1.50	4.00	220.47
Chumponcito II	0.16	0.63	5	1.20	4.00	24.42
Chumponcito III	0.16	1.60	26	1.00	4.00	20.34
Grados	0.32	1.40	14	1.20	4.00	63.10
Huaca I	0.64	5.20	78	1.20	4.00	644.00
Huaca II	0.16	0.89	7	1.00	4.00	35.43
Huaca III	0.16	0.15	8	1.20	4.00	18.90
Huaca III	0.16	0.88	9	1.00	4.00	28.70



Huaca IV	0.16	1.23	15	1.00	4.00	83.52
Macabi I	0.64	2.10	112	1.40	4.00	767.83
Chavez I	0.16	0.06	8	1.00	4.00	25.03
Chavez II	0.16	0.32	17	1.00	4.00	61.00
Chavez III	0.16	0.22	12	1.00	4.00	33.50
Chavez IV	0.16	0.42	7	1.00	4.00	18.00
Chavez V	0.16	0.15	4	1.00	4.00	22.00
Chavez VI	0.16	0.42	13	1.00	4.00	43.91
Amayas I	0.16	2.00	8	1.00	4.00	210.50
Amayas II	0.16	0.20	2	1.00	4.00	4.00
Amayas III	0.16	0.19	4	1.00	4.00	11.50
Amayas IV	0.08	0.01	1	1.00	4.00	4.50
Amayas V	0.16	0.28	2	1.00	4.00	4.00
Amayas VI	0.16	0.22	4	1.00	4.00	11.00
Delgados I	0.16	0.73	25	1.20	4.00	90.45
Delgados II	0.16	2.51	10	1.20	4.00	56.61
Palomar	0.48	0.70	28	1.50	4.00	210.50

SUB TOTAL 42.20 1,800 6,419.69

ROMA



Yalpa	20.00	5.80	699	6.00	6.00	16,598.81
	4.80	6.30	698	4.00	4.00	2,796.69
Mol. Chocope	0.48	3.50	74	2.00	4.00	231.10
Mol. Cajanl.	0.32	2.90	258	2.50	2.00	998.48
Grana	0.80	7.10	159	3.00	4.00	659.89
Careaga	0.96	2.50	45	2.50	4.00	325.93
Campo Larco	0.32	2.20	19	1.50	4.00	93.60
Mol. Larco	0.16	3.70	72	1.00	4.00	256.79
Palmera	0.24	1.20	20	1.00	4.00	79.72
Zanjon	0.24	1.80	28	1.00	4.00	151.78

MAG. DE CAO

Salamanca	6.00	33.50	606	4.00	6.00	5,266.47
Pam. Carrera	3.00	7.50	269	3.50	4.00	1,841.81
Navarrete	0.32	7.00	61	1.50	4.00	236.76
Palmo	0.48	2.30	64	2.00	4.00	163.17
San Juan	0.24	1.50	38	1.50	4.00	161.54
Felipe Vargas	0.32	1.14	24	2.00	4.00	72.96
Damaso Tupez	0.30	1.00	1	1.00	4.00	13.00
San José	0.30	1.00	1	1.00	4.00	7.00
Agonía	0.24	1.40	2	1.50	4.00	20.83
Soloque	0.16	1.10	24	2.00	4.00	188.73
	0.24	2.20	45	2.00	4.00	128.16



Moncada	0.24	1.50	41	2.00	4.00	157.78
<b>SUB TOTAL</b>						
		39.30	1,305			21,865.28
<b>CHICAMITA</b>						
Llamipe Peq.	5.00	25.00	106	3.00	6.00	2,615.24
San Isidro	0.32	1.20	53	1.20	4.00	131.07
San antonio	0.08	0.65	17	1.00	4.00	35.50
Pascona Baja	0.24	4.50	27	1.00	4.00	183.69
	0.48	5.00	8	1.50	4.00	321.80
<b>CHICLIN</b>						
Alto Chiclin	15.00	11.50	126	4.00	6.00	2,030.00
Tamarindo	0.16	6.00	28	1.20	4.00	146.50
	1.00	5.00	125	1.20	4.00	443.00
<b>CARTAVIO</b>						
	16.00	20.00	1	6.00	6.00	5,843.59
<b>CHIQUITOY</b>						
	15.00	10.00	1	4.00	6.00	4,090.82
<b>PONGOCHONGO</b>						
Sumanique	3.00	12.80	394	4.00	6.00	854.58
San José	0.48	2.00	100	1.50	4.00	200.00
Cascajal	0.24	1.80	30	1.00	4.00	80.00
Chimbadores	0.16	2.43	57	1.00	4.00	250.00
Huacas	0.16	0.80	16	1.00	4.00	75.00
Animas	0.16	1.78	36	1.00	4.00	87.00
	0.16	2.50	60	1.00	4.00	135.00
<b>BARRANCA</b>						
	0.48	1.50	98	1.50	6.00	628.00
<b>PAMPAS DE JAGUEY</b>						
Huaca Lescano	0.16	1.50	13	1.20	4.00	62.70
Repartición	0.16	1.69	77	1.00	4.00	217.00
Chiquitoy III	0.16	3.00	50	1.00	4.00	285.00
Chiquitoy IV	0.16	2.00	25	1.00	4.00	128.00
Chiquitoy I	0.16	2.80	68	1.00	4.00	256.00
Chiquitoy II	0.16	3.00	74	1.00	4.00	200.00
<b>SUB TOTAL</b>						
		80.80	726			16,062.23
<b>PAMPAS DE JAGUEY</b>						
Cafetal - tres hnas.	2.00	2.80	54	2.00	6.00	535.00
El Medio	0.16	0.50	19	1.00	4.00	75.00
Pampa hermosa	0.16	2.00	17	1.00	4.00	78.00
	0.16	3.00	17	1.00	4.00	84.00



**SALINAR-  
QUEMAZON**

El Quince	3.00	18.60	228	3.00	6.00	2,763.44
Mina cal alto	0.96	2.00	76	2.00	4.00	94.04
Mina cal bajo	0.64	1.80	20	2.00	4.00	55.89
Mónica	0.64	2.50	21	2.00	4.00	85.88
Puente Tapa	0.32	2.30	16	1.50	4.00	78.91
Piedra Molino	0.64	2.50	18	2.00	4.00	72.57
	0.32	3.50	18	1.50	4.00	137.00


SUB TOTAL 21.40 282 3,298.44

**YALPA**

Constancia-California	1.28	3.00	603	6.00	6.00	5,597.70
El Puquio (La Pampa)	1.60	5.00	250	4.00	4.00	3,230.70
M. Capac I	5.00	8.20	353	6.00	4.00	5,534.38
M. Capac II	0.64	6.125	160	2.00	3.00	1,025.44
M. Capac III	0.48	3.65	63	1.50	3.00	405.31
Leones I	0.32	1.625	27	1.50	3.00	163.10
Leones II	0.64	3.20	109	2.00	3.00	951.26
Leones III	0.32	3.780	44	1.50	3.00	332.42
Rueda V	0.32	2.65	31	1.50	3.00	451.38
Pampa II	0.16	5.00	76	1.50	3.00	341.45
Pampa III	0.16	1.32	19	1.50	3.00	86.24
Garita	0.16	1.45	17	1.50	3.00	94.77
Carretera IV	0.32	3.525	34	1.50	3.00	289.90
Macabi Bajo	0.16	1.00	13	1.50	3.00	56.98
Puente Piedra	0.32	2.53	59	1.50	3.00	482.51
Panca I	0.16	0.24	10	1.50	3.00	41.30
Panca II	0.64	1.30	20	1.50	3.00	118.92
Panca III	0.32	1.933	42	1.50	3.00	384.89
	0.32	1.00	47	1.50	3.00	255.72

SUB TOTAL 3.00 603 5,597.70

T O T A L 231.50 5,842 62,992.95



**SISTEMA DE DRENAJE**

TIPO DREN	CARACTERISTICAS (MTS.)	
	ANCHO DREN	ANCHO CAMINO
PRINCIPAL	4.00	6.00
SECUNDARIO (COLECTOR)	3.00	4.00
PARCELARIO	2.00	3.00

