

Hacia una gestión integrada de recursos hídricos



Banco Mundial



Datos Generales

Área de la cuenca:
5,555.49 km²

Población:
951,095 hab.

Precipitación
media anual: 758 mm

Visión

“Al 2028 la gestión de recursos hídricos en la cuenca Chancay - Lambayeque se realiza en el marco de la Ley de Recursos Hídricos, atendiendo adecuadamente las demandas de agua de la población, de los sectores económicos y del medio ambiente; se practican los criterios de valoración, conveniencia, participación, corresponsabilidad, eficiencia, protección y prevención de riesgos, para la asignación del agua; y se ejecutan acciones integradas para su desarrollo sostenible”




Presas a Instalar

1. Presa Río Chancay (Cumbil): 50.00 MMC
2. Presa Majín: 20.70 MMC
3. Presa Palo Blanco: 18.30 MMC
4. Presa la Montería: 70.00 MMC
5. Presa Ampliación Tinajones: 34.10 MMC
6. Presa Sicán: 4.50 MMC
7. Presa Pisit: 6.50 MMC



Consejo de Recursos Hídricos Cuenca Chancay - Lambayeque


“La cuenca que podemos”



Conoce más de nuestra cuenca Chancay - Lambayeque
Visitando: www.ana.gov.pe:8090

EJES TEMÁTICOS

Aprovechamiento de los recursos hídricos



Calidad del Agua



Riesgos y cambio climático



Cultura del Agua



Institucionalidad



Financiamiento



Planta de Tratamiento


Agua Potable



Agua Residual

Eficiencias

Uso Agrario:
Del 38% al 60%



Uso Poblacional:
Del 65% al 75%

